



# **RAPORT**

**O STANIE GMINY ŻARNÓW  
ZA ROK 2022**

**WÓJT GMINY ŻARNÓW**

**URZĄD GMINY w ŻARNOWIE  
ul. OPOCZYŃSKA 5, 26-330 ŻARNÓW**

**[www.zarnow.eu](http://www.zarnow.eu)**

**Żarnów, maj 2023 r.**



## SPIS TREŚCI

WSTĘP.....	4
1. INFORMACJE OGÓLNE .....	8
1.1. PODSTAWOWE INFORMACJE O GMINIE ŻARNÓW .....	8
1.2. WŁADZE LOKALNE I GMINNE JEDNOSTKI ORGANIZACYJNE.....	18
1.3. SOŁECTWA .....	20
1.4. LUDNOŚĆ I DYNAMIKA ZMIAN .....	21
1.5. GOSPODARSTWA ROLNE.....	27
1.6. PODMIOTY GOSPODARCZE.....	40
2. INFORMACJE FINANSOWE.....	45
2.1. WYKONANIE BUDŻETU GMINY ŻARNÓW .....	45
2.2. WYKONANIE WYDATKÓW INWESTYCYJNYCH. FUNDUSZ SOŁECKI W GMINIE ŻARNÓW .....	59
3. INFORMACJA O STANIE MIENIA KOMUNALNEGO.....	66
3.1. DANE DOTYCZĄCE PRZYSŁUGUJĄCYCH GMINIE PRAW WŁASNOŚCI .....	66
3.2. DANE O ZMIANACH W STANIE MIENIA KOMUNALNEGO.....	66
3.3. DOCHODY UZYSKANE Z TYTUŁU WYKONYWANIA PRAW WŁASNOŚCI ZA 2022 R. .	68
4. INFORMACJE O REALIZACJI POLITYK, PROGRAMÓW I STRATEGII .....	72
4.1. STRATEGIA ROZWOJU GMINY ŻARNÓW NA LATA 2021 – 2030.....	72
4.2. INNE OPRACOWANIA STRATEGICZNE OBOWIĄZUJĄCE W GMINIE ŻARNÓW PRZED UCHWALENIEM STRATEGII ROZWOJU GMINY ŻARNÓW NA LATA 2016 – 2020 .....	73
4.3. STUDIUM UWARUNKOWAŃ I KIERUNKÓW ZAGOSPODAROWANIA PRZESTRZENNEGO GMINY ŻARNÓW.....	74
4.4. PROGNOZA ODDZIAŁYWANIA NA ŚRODOWISKO PLANU GOSPODARKI NISKIEMISYJNEJ GMINY ŻARNÓW .....	75
4.5. PLAN GOSPODARKI NISKIEMISYJNEJ GMINY ŻARNÓW NA LATA 2021 – 2030 ....	77
4.6. PROGRAM OCHRONY ŚRODOWISKA DLA GMINY ŻARNÓW.....	80
4.7. OPIEKA NAD ZABYTKAMI .....	81
4.8. STRATEGIA ROZWIĄZYWANIA PROBLEMÓW SPOŁECZNYCH GMINY ŻARNÓW NA LATA 2022 - 2031 .....	86
4.9. GMINNY PROGRAM WSPIERANIA RODZINY W GMINIE ŻARNÓW NA LATA 2022 - 2024.....	86
4.10. GMINNY PROGRAM PRZECIWDZIAŁANIA PRZEMOCY W RODZINIE ORAZ	



OCHRONY OFIAR PRZEMOCY W RODZINIE .....	88
4.11. GMINNY PROGRAM PROFILAKTYKI I ROZWIĄZYWANIA PROBLEMÓW ALKOHOLOWYCH ORAZ PRZECIWDZIAŁANIA NARKOMANII NA LATA 2022 - 2025 .....	90
4.12. GMINNY PROGRAM PRZECIWDZIAŁANIA NARKOMANII.....	92
4.13. PROGRAM WSPÓŁPRACY Z ORGANIZACJAMI POZARZĄDOWYMI .....	92
5. REALIZACJA UCHWAŁ RADY GMINY .....	93
5.1. SZCZEGÓŁOWY WYKAZ UCHWAŁ .....	93
5.2. OMÓWIENIE REALIZACJI UCHWAŁ .....	99
6. ZARZĄDZENIA WÓJTA GMINY ŻARNÓW .....	101
7. CZĘŚĆ ANALITYCZNA .....	113
7.1. INFRASTRUKTURA TECHNICZNA, GOSPODARKA KOMUNALNA .....	113
7.2. REMONTY DRÓG GMINNYCH.....	123
7.3. EDUKACJA.....	126
7.4. POLITYKA SPOŁECZNA (W TYM FUNKCJONOWANIE WARSZTATÓW TERAPII ZAJĘCIOWEJ W ŻARNOWIE I DOMU DZIENNEGO POBYTU „SENIOR – WIGOR” W NIEMOJOWICACH) .....	132
7.5. KULTURA .....	144
7.6. TURYSTYKA, SPORT I REKREACJA.....	146
7.7. GOSPODAROWANIE ODPADAMI .....	148
7.8. WSPÓŁPRACA GMINY ŻARNÓW Z ORGANIZACJAMI POZARZĄDOWYMI.....	152
7.9. DZIAŁALNOŚĆ JEDNOSTEK OCHOTNICZYCH STRAŻY POŻARNYCH .....	157
7.10. SPRAWY OBRONNE I WOJSKOWE.....	158
7.11. SYSTEMY I USŁUGI INFORMATYCZNE WSPIERAJĄCE KONTAKT I OBSŁUGĘ Z MIESZKAŃCAMI .....	158
8. PODSUMOWANIE.....	160



## WSTĘP

Raport o stanie gminy Żarnów opracowano w związku z art. 28aa ust. 1 i 2 ustawy z dnia 8 marca 1990 r. o samorządzie gminnym (Dz. U. z 2020 r. poz. 713 z późn. zm.).

Raport obejmuje **podsumowanie działalności Wójta Gminy Żarnów w roku 2022**, w szczególności realizację polityk, programów i strategii, a także uchwał Rady Gminy Żarnów.

Prace nad raportem były realizowane na podstawie Statutu Gminy Żarnów, przyjętego uchwałą nr IV/18/2011 Rady Gminy Żarnów z dnia 28 stycznia 2011 r. (z późniejszymi zmianami) w sprawie uchwalenia Statutu Gminy Żarnów.

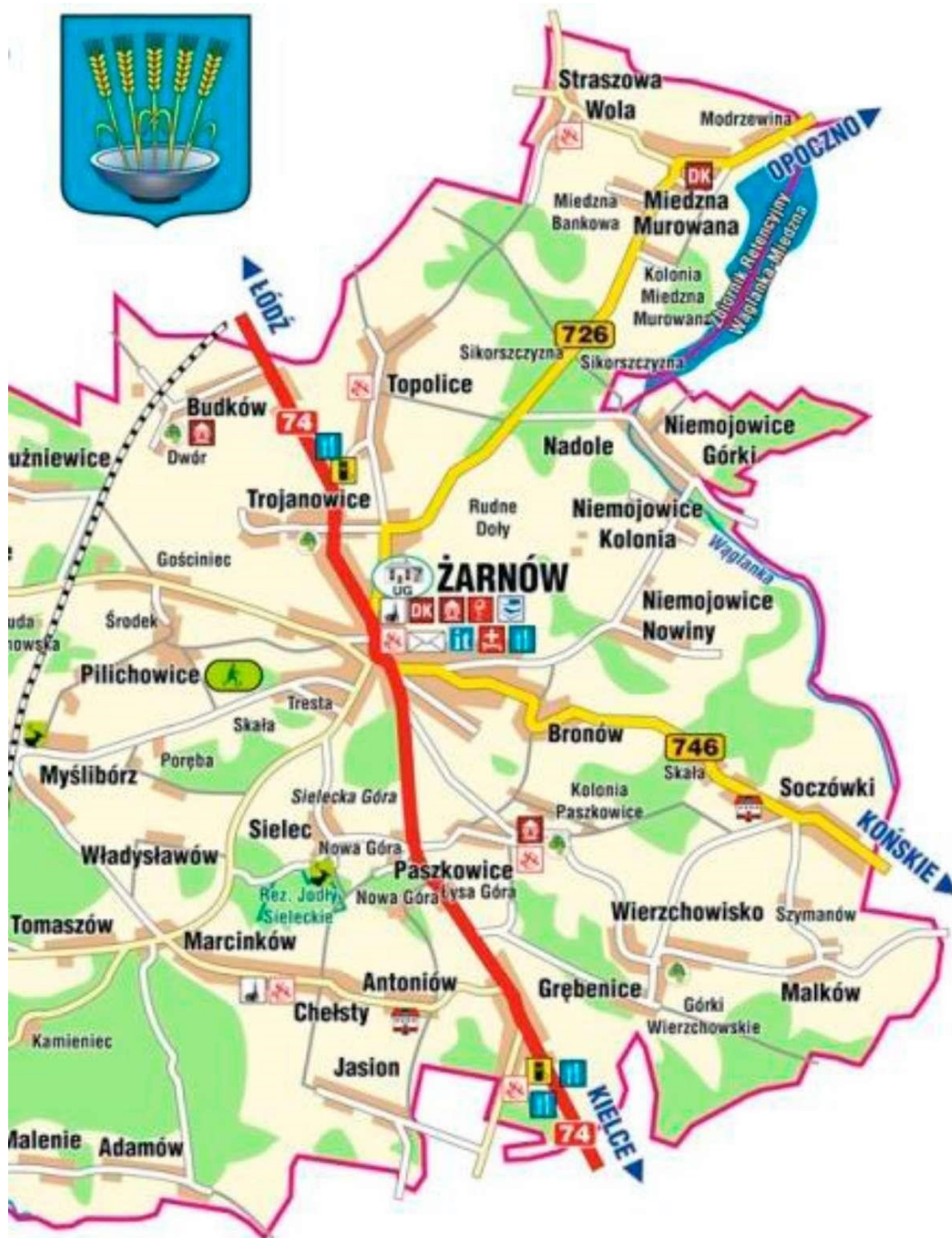
Celem przygotowania raportu jest uzyskanie dokładnego wglądu w sytuację gospodarczą i społeczną gminy Żarnów. Zgromadzone w nim zostały szczegółowe dane o aspektach funkcjonowania gminy w roku 2022. Raport stanowi kompendium wiedzy o działalności gminy za rok ubiegły i jest podstawą do obiektywnej oceny, opartej na faktach.

Dla opracowania raportu szczególnie cenna okazała się wiedza pracowników Urzędu Gminy Żarnów, gminnych jednostek organizacyjnych oraz szereg dokumentów, będących w posiadaniu Urzędu, a także informacje zamieszczone na stronach internetowych, jak również dane udostępnione przez Urząd Statystyczny w Łodzi.

Informacje zawarte w raporcie posłużą mieszkańcom Gminy Żarnów do zwiększenia wiedzy na temat funkcjonowania samorządu gminnego, a także staną się podstawą do prowadzenia dialogu na temat przyszłości gminy.







*Wschodnia część Gminy Żarnów*



# Gmina Żarnów



Zachodnia część Gminy Żarnów





*Szczegółowy plan Żarnowa i sąsiadujących z nim Trojanowic*

## Metodologia analizy

Diagnoza społeczno – gospodarcza zawiera zestawienia danych statystycznych, charakteryzujących Gminę Żarnów wraz z ich syntetycznym opisem. Podzielona została ona na części. Znajdują się w nich dane opisujące ludność gminy oraz tendencje zaobserwowane w sferze demografii. Inne części dotyczą zagadnień rynku pracy, podmiotów gospodarczych oraz rolnictwa, a także diagnozy opisujące stan infrastruktury społecznej i technicznej. Bardzo ważną jest część przedstawiająca stan finansów publicznych Gminy Żarnów. Obszar ten jest szczególnie istotny z uwagi na rozpoczynający się nowy okres planowania w Unii Europejskiej oraz ogólny stan finansów publicznych w Polsce.

Dane z wymienionych obszarów przedstawione zostały w układzie dynamicznym, pokazującym zmiany wartości w czasie, pozwalającym zaobserwować trendy rozwojowe.



## 1. INFORMACJE OGÓLNE

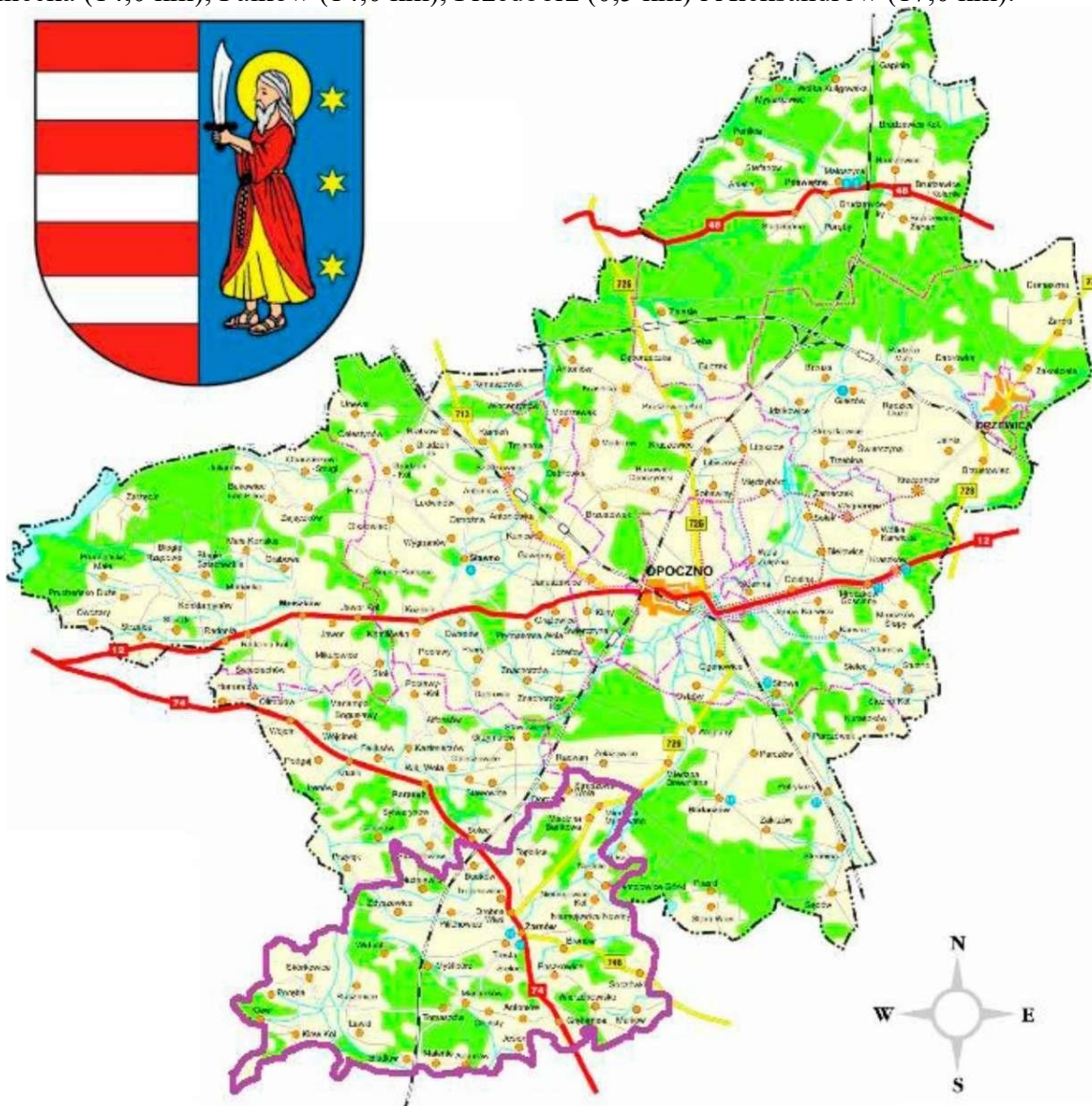
### 1.1. Podstawowe informacje o Gminie Żarnów

Gmina Żarnów położona jest w południowej części powiatu opoczyńskiego w województwie łódzkim, na pograniczu z powiatem koneckim i województwem świętokrzyskim. Zajmuje powierzchnię 14070 ha. Charakteryzuje się dobrą infrastrukturą komunalną i dogodnymi połączeniami komunikacyjnymi z Piotrkowem Trybunalskim, Łodzią, Kielcami, Opocznom i Końskimi, poprzez drogę krajową nr 74 (Kielce - Żarnów - Sulejów) oraz drogi wojewódzkiej nr 726 (Żarnów - Opoczno - Inowłódz - Rawa Mazowiecka) i nr 746 (Żarnów - Końskie). Przez gminę Żarnów przebiega Centralna Magistrala Kolejowa (CMK), łącząca Śląsk z Warszawą i portami Trójmiasta.

Rozciągłość liniowa gminy wyraża się wartościami:

- z północy na południe – 13,5 km;
- z zachodu na wschód – 19,0 km; Łączna długość granic gminy wynosi 92 km.

Graniczy ona z gminami: Paradyż (19,5 km), Białaczów (15,5 km), Końskie (11,0 km), Ruda Maleniecka (14,0 km), Fałków (14,0 km), Przedbórz (0,5 km) i Aleksandrów (17,0 km).



*Gmina Żarnów w powiecie opoczyńskim*





Do gminy należy 41 miejscowości, wchodzących w skład 30 sołectw. Tymi miejscowościami są: Adamów, Afryka, Antoniów, Bronów, Budków (z dawną wsią Odrowąż), Chełsty, Dąbie, Dłużniewice, Grębenice, Jasion, Kamieniec, Klew, Klew-Kolonia, Ławki, Malenie, Malków, Marcinków, Miedzna Murowana, Młynek, Myślubórz, Nadole, Niemojowice, Nowa Góra, Paszkowice (z dawną wsią Łysa Góra), Pilichowice, Poręba, Ruszenice, Ruszenice-Kolonia, Siedlów, Sielec, Skórkowice, Skumros, Soczówki, Straszowa Wola, Tomaszów, Topolice, Trojanowice, Widuch, Wierzchowisko, Zdyszewice (z dawną wsią Czersko) i Żarnów (z dawnymi wsiami Tresta Wesoła i Dorobna Wieś).

Położenie gminy wyznaczają następujące współrzędne geograficzne:

- 51° 19' N - kraniec północny (rejon wsi Straszowa Wola - Dorobna Wola - Radwan);
- 51° 11' N - kraniec południowy (rejon wsi Klew - Reczków - Józefów Stary - Brzezie);
- 20° 16' E - kraniec wschodni (rejon wsi Malków - Grabków - Bedlno);
- 19° 59' E - kraniec zachodni (rejon wsi Klew - Reczków - Józefów Stary - Brzezie).

Od Opoczna - miasta powiatowego, Żarnów jest oddalony o 20 km, od Piotrkowa Trybunalskiego odległość wynosi 40 km, od Łodzi - 87 km, od Kielc 56 km, a od Warszawy 140 km. Powierzchnia gminy wynosi 14070 ha (140,7 km<sup>2</sup>), z której użytki rolne stanowią 66,84% (9404,062 ha), lasy i grunty leśne 25,78% (3627,246 ha) natomiast pozostałe grunty (wody, drogi, koleje i tereny zabudowane) stanowią 7,38% obszaru.

## **Rzeźba terenu**

Rzeźba terenu jest jednym z podstawowych czynników mających decydujący wpływ na rolnicze zagospodarowanie danego regionu. Dla rolników najbardziej dogodną rzeźbą terenu są obszary równinne, nizinne, faliste oraz pagórkowate o niewielkich różnicach wysokości względnej i stoki o niedużym nachyleniu. Takie ukształtowanie powierzchni zapewnia ochronę przed erozją wodną oraz wietrzną gleb, przeciwdziała spływom powierzchniowym wód opadowych, a także gwarantuje zachowanie wilgoci. Ułatwia to także efektywniejsze i pełne zagospodarowanie obszarów uprawnych i pomaga przy prowadzeniu zbiorów. Mniej korzystne warunki w miejscach, gdzie strome stoki i znaczne pochyłości terenu utrudniają bądź też uniemożliwiają uprawę. Jest to także duża przeszkoda przy mechanicznych pracach rolnych (przy użyciu na przykład ciągnika) oraz podczas budowy dróg dojazdowych do pól.

Gmina Żarnów znajduje się na obszarze **Wzgórz Opoczyńskich**. Mezoregion ten jest częścią Wyżyny Przedborskiej, stanowiącej łagodne przejście z Wyżyny Kielecko – Sandomierskiej do równin Mazowsza. Wzgórza te mają powierzchnię 1.460 km<sup>2</sup> sąsiadując od wschodu z Garbem Gielniowskim, a od południowego wschodu z Płaskowyżem Suchedniowskim. Od południa zaś ze Wzgórzami Łopuszańskimi oraz pasmem Przedborsko – Małogoskim. Zbudowane są one ze skał okresu jurajskiego, tworzące dwie płaskie antykliny oddzielone synkliną, którą wypełniają utwory wieku kredowego. Krajobraz ten z nieregularnie porozrzucanymi pagórkami pochodzenia morenowego, składa się głównie z dolin i wzgórz.

Terytorium gminy Żarnów jest wyżynne i pozostaje pod wpływem mezozoicznych linii północno – zachodniego obrzeża Gór Świętokrzyskich. Występujące tu wzgórza rozciągają się na tle falistych powierzchni wysoczyznowych. Są one w większości nachylone ku północnemu – zachodowi. Gmina charakteryzuje się nierówną konfiguracją. W krajobrazie gminy spotkać można wzniesienia o wysokości bezwzględnie **ponad 285 m n.p.m.** (Diabla Góra – 285,1 m n.p.m. i Sielecka Góra – 285,6 m n.p.m.) oraz rozległe doliny dwóch różnych rzek w gminie:

- **dolina Czarnej Koneckiej** leżąca w południowej i zachodniej części z najniższym w gminie punktem (188 m. n.p.m.) w rejonie wsi Czersko.
- **dolina Wąglanki**, leżąca w północno – wschodniej części gminy.

Układ dolin w powiecie nawiązuje do dawnych form o charakterze wklęsłym, wytworzonych w najmniej odpornych utworach mezozoicznych. Obecnie zasypane są one przez osady plejstoceńskie. Doliny większych rzek Wzgórz Opoczyńskich dostosowywały się do dawnych obniżen, a także do



nachylenia powierzchni ku północy. Na terenie gminy występują nieznaczne nachylenia stoków lokalnych wzniesień (średnio – 3,1%). Największe z nich zmierzono w okolicach gór: Sieleckiej i Diablej (około 9,78%). W regionie nie stwierdzono występowania terenów osuwiskowych lub zagrożonych erozją wodną.

## **Warunki geologiczne**

Na terenie gminy Żarnów występują liczne serie **skał piaskowcowych** pochodzenia lodowcowego z ery mezozoicznej. Nad nimi zalega seria skał luźnych, czwartorzędowych, pochodzenia lodowcowego. Pomiędzy tymi dwiema seriami, występują śladowo osady z okresu trzeciorzędowego, wytworzone w warunkach sedymentacji lądowej i jeziornej. Można pokusić się zatem o stwierdzenie, iż na obszarze gminy występują jedynie osady czwartorzędowe (holoceńskie i plejstocenyjskie) oraz mezozoiczne (jurajskie). Mezozoiczne osady kredowe występują w północnej części Wzgórz Opoczyńskich, a triasowe – na południe od Żarnowa, w rejonie Rudy Malenieckiej, Fałkowa i Radoszyc.

Serię skał mezozoicznych (225 – 65 mln lat) należy określić mianem fundamentu, na którym później wytworzyły się pozostałe elementy współczesnej budowy geologicznej i rzeźby terenu. Jurajskie piaskowce, odznaczające się znaczną zwięzłością, przetrwały długotrwałe procesy niszczące i obecnie są widoczne jako kopulaste wzgórza, zwiastujące przejście od nizin Polski centralnej do wyżyn Polski południowej. W okresie trzeciorzędowym (65 – 2 mln lat), powierzchnia mezozoiku została nieco przekształcona wskutek deformacji tektonicznych oraz procesów niszczących.

Podczas zlodowacenia środkowopolskiego, lądolód w stadium maksymalnego zasięgu dotarł do północnego obrzeżenia Gór Świętokrzyskich, w rejon Końskich i Przysuchy, pozostawiając w jego brzeżnej strefie okazałe pagórki morenowe i powierzchnie teras kemowych. Owe pagórki to Wzgórza Koneckie z kulminacjami sięgającymi 400 m n.p.m. Na obszarze obecnej gminy, modelowanym przez lodowiec, wytworzyły się pagórkowate i równinne obszary moreny dennej, zbudowane z gliny zwałowej. Pomiędzy czwartorzędowymi, gliniastymi obszarami moreny dennej, znajdują się liczne wychodnie skał litych, eksploatowane na przestrzeni dziejów. W gminie zachowało się wiele regionalnych nazw tych wychodni, np. *Skala, Na Skale, Na Skalce* itp.

Od powierzchniowego zróżnicowania osadów zależą **typy i rodzaje gleb**, warunkujące rozwój gospodarki rolnej. Ma ona największy związek z zasobnością w wody podziemne. Od dostępności do tych wód zależny był do niedawna rozwój osadnictwa. Jeszcze na początku XX wieku, obszary położone na dziale wodnym Czarnej i Wąglanki, gdzie pierwszy poziom wody podziemnej pojawiał się dopiero na głębokości ok. 30 metrów, pozostawały słabo zasiedlone.

W kilku miejscach na terenie gminy (rejon dawnej wsi Tresta Wesoła, ale także Pilichowic, Zdyszewic i okolic Diablej Góry) na utworach pochodzenia lodowcowego, wytworzyły się pola piasków eolicznych lub pagórki wydymowe. Niektórym z tych form towarzyszą niecki deflacyjne, wypełnione torfem lub wodą. Lokalnie proces przeobrażania form wydymowych w gminie trwa nadal, szczególnie tam, gdzie uprzednio usunięto pokrywę roślinną, na przykład przez wycięcie lasu.

Podłoże gminy zbudowane jest głównie z utworów plejstocenyjskich i holoceńskich, a więc tworzące na przeważającym obszarze grunty sypkie, głównie piaski różnoziarniste z domieszką żwirów oraz kamieni i podrzędnie glin. Jedynie w okolicach Żarnowa, Paszkowic, Grębenic, Sielca i byłej wsi Tresta Wesoła zalegają warstwy utworów jurajskich, wykształtowanych w postaci margli, iłów i piaskowców oraz iłolupków z domieszką rudy.

W okolicach rzecznych występują sporadycznie obszary torfowisk o niewielkiej grubości osadów.

## **Warunki glebowe i ich ocena przydatności dla rolnictwa**

Miejscowe gleby od dawna słynęły ze swej nieurodzajności, co w przeszłości niejednokrotnie znajdowało swe odbicie w twórczości ludowej. Krąży tu nawet opowieść, że szatan kusząc Chrystusa



bogactwem różnych krain świata, zasłonił Opoczyńskie, gdyż wstydził się tutejszego ubóstwa. Powszechnie jest tutaj znane również przysłowie: „Opoczyńskie kraje - korzec siejesz, kopę zbierasz, kopa korzec daje”. Ponadto przed wiekami uważano, że tutejsze nieurodzajne ziemie dają takie plony, że „ziarno za ziarno, słoma za robotę, a plewy darmo”.

Gleby gminy Żarnów cechują się **niską jakością** i są na ogół mało urodzajne. Na większości terenu zalegają piaski polodowcowe o podłożu przepuszczalnym, na których rozwinęły się gleby bielcowe, nadające się głównie pod uprawę jęczmienia, żyta, owsa i ziemniaków. Pozostałe to gleby: bagienne, mułowo-bagienne, torfowe i rędziny. W gminie Żarnów dominują gleby klasy: IVa, IVb oraz V (Tab. 1.). Gleby klasy I i II na analizowanym terenie nie występują w ogóle. Najlepsze tutejsze gleby zaliczane są do III i IV kategorii bonitacyjnej pochodzenia organicznego występują jedynie w dolinach rzek Wąglanki i Czarnej.

Tabela 1. Klasyfikacja gleb w gminie Żarnów

Gmina Żarnów	Klasa gleby									
	I	II	III	IIIa	IIIb	IV	IVa	IVb	V	VI
powierzchnia [ha]	0	0	30,3	10,6	174,4	935,4	1335	1341	3329	2201,2
udział procentowy	0	0	0,3%	0,1%	1,9%	10,0%	14,3%	14,3%	35,6%	23,5%

Gleb o bardzo niskiej i niskiej zawartości fosforu jest tu najwięcej w całym województwie, a mianowicie 71%. Również na samym końcu, powiat opoczyński (w tym gmina Żarnów) plasuje się z małą zawartością magnezu (53%). Z kolei wapnowania wymaga aż 55% gruntów w regionie.

Według nomenklatury, obowiązującej gleboznawców, na terytorium gminy występują następujące **rodzaje gleb**:

1. Gleby brunatne – wytworzone z różnych glin pochodzenia wodnego oraz z glin wietrzeniowych
2. Gleby luźne, wytworzone z piasków
3. Gleby słabo gliniaste, wytworzone z piasków
4. Gleby gliniaste, wytworzone z piasków
5. Gleby lekkie i średnie, wytworzone z glin zwałowych
6. Gleby wytworzone z utworów pyłowych, pochodzenia wodnego
7. Czarne ziemie, wytworzone z piasków
8. Gleby mułowo – bagienne (mułowo - błotne)
9. Gleby torfowe, wytworzone z torfów torfowisk niskich – dolinowych i niedolinowych
10. Mady rzeczne – lekkie, średnie i ciężkie
11. Gleby szkieletowe – początkowego stadium rozwoju o niewykształconym profilu (wytworzone ze skał osadowych)

Gleby gminy Żarnów są na ogół **mało urodzajne**, tak jak zresztą w całym Opoczyńskim. Na większości terenów zalegają piaski polodowcowe, o podłożu przepuszczalnym. W gminie zdecydowanie dominują dwa typy gleb: bielcowe i brunatne, zajmujące około 80% powierzchni terenu. Pierwsze z nich wytworzone zostały głównie z piasków, które zostały osadzone w zróżnicowanych procesach sedymentacyjnych. Powstały na terenach lasów iglastych oraz pokryte są dość grubą warstwą próchnicy składających się z trudno rozkładających się szczątków organicznych, substancji garbnikowych oraz żywicznych. Charakteryzują się one popielatym zabarwieniem, powstałym w procesie wymywania w środek gleby związków glinu, fosforu i żelaza (tzw. proces bielcowania). Gleby te wykazują niekorzystne warunki rolnicze, ponieważ są za suche, zbyt przepuszczalne, silnie kwaśne oraz ubogie w składniki przyswajalne dla roślin. Gleby brunatne wytworzone są z glin, piasków, pyłów, utworów lessowych i ilów.

Są one silnie zakwaszone jedynie w górnej części profilu. Niższe partie wskazują odczyn prawie obojętny. Uprawa roślin na tych terenach jest mocno utrudniona ze względu na niską zawartość składników pokarmowych. Gleby bagienne (zlokalizowane wypowo) i mułowo – bagienne (wzdłuż

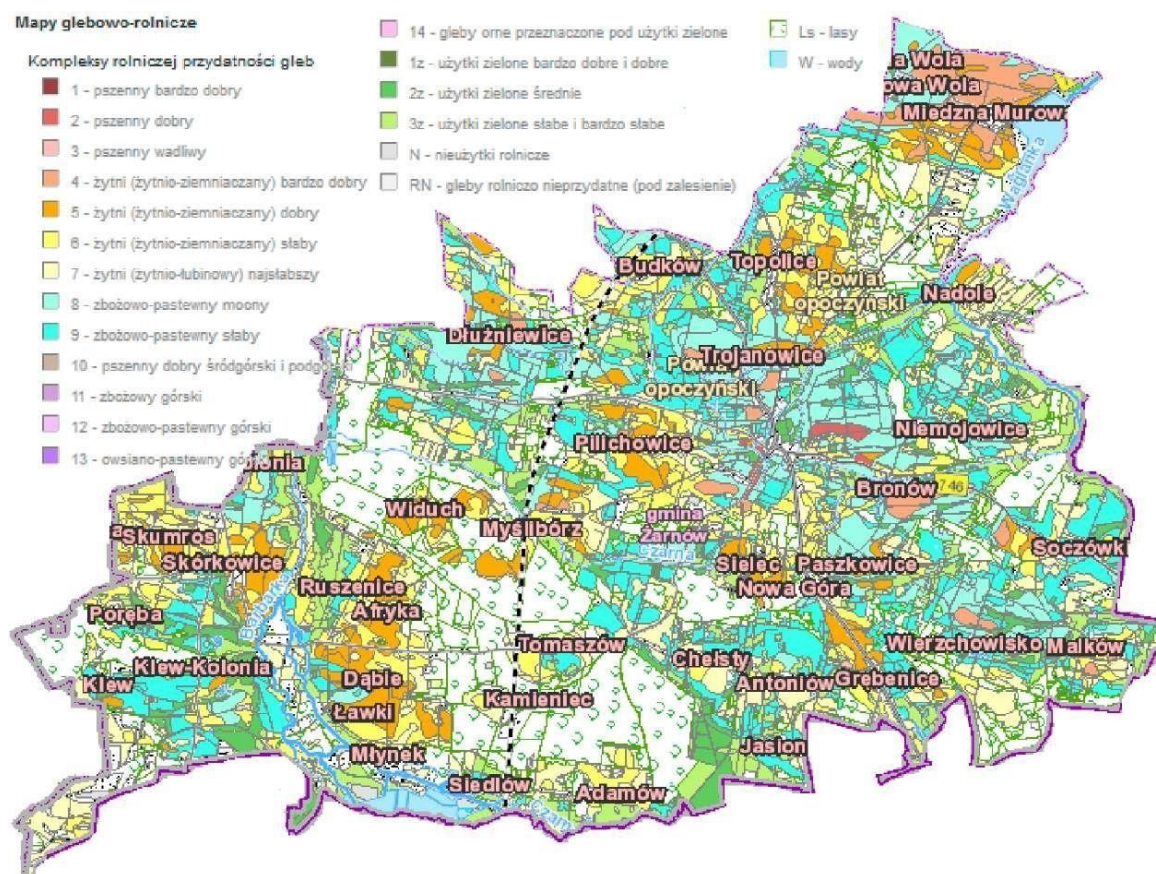




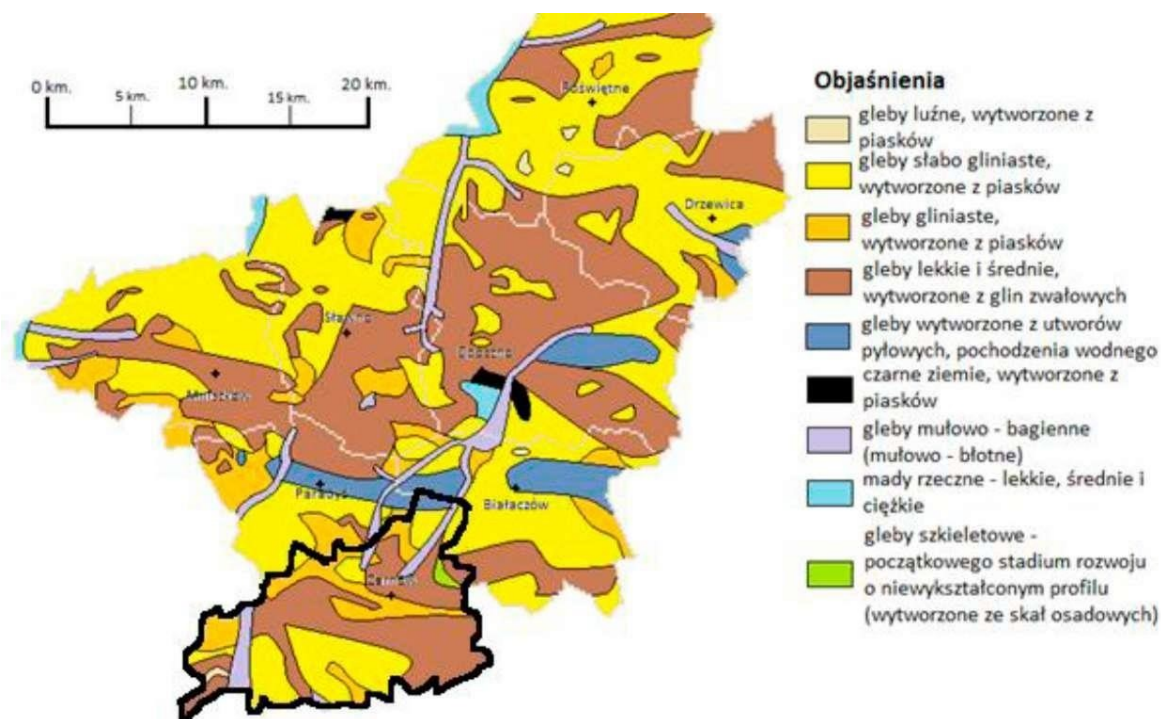
większych cieków wodnych) zajmują 7% analizowanego terenu. Są one okresowo lub stale podmokłe, a w wyniku obniżenia poziomu wody oraz wnikania w głąb gleby powietrza, następuje uaktywnienie procesów mikrobiologicznych. Cechą charakterystyczną jest okresowy nadmiar wody wiosną oraz jej niedobór w lecie. Czarne ziemie i mady stanowią znikomy procent. Pierwsze z wymienionych powstały w warunkach dużego uwilgotnienia w obniżeniach terenu, przy udziale roślinności łąkowej. Wytworzyły się one na pyłach, iłach oraz utworach lessowych a ich przydatność rolnicza uwarunkowana jest stosunkami wodnymi. Należące do gleb napływowych mady powstały w ścisłym związku z wodą płynącą. Powstały na skutek osadzania materiału naniesionego przez rzekę na terasach zalewowych i w dolinach rzecznych (procesy aluwialne). Związane są one z obecnością roślinności leśnej, głównie lasy liściaste i zajmują wyższe położenie w dolinach.

Przedstawione **warunki glebowe** potwierdzają występującą przewagę kompleksów słabych, łatwo przepuszczających wody opadowe, charakteryzujące się dużym zróżnicowaniem poziomu wód gruntowych (od 0,5 – 1,5 m w okolicach rzecznych, do 2 – 4 metrów na pozostałych terenach) tworzą ograniczoną bazę do produkcji rolnej w gminie. Jest ona zbliżona do warunków, które z niewielkimi wyjątkami na ogół występują na terenie całego powiatu opoczyńskiego.

Intensyfikacja produkcji rolnej uwarunkowana jest wyższym nawożeniem, powiększeniem nakładów na uregulowanie stosunków wodnych w gminie i zwiększonymi nakładami agrotechnicznymi.



Mapa glebowo – rolnicza Gminy Żarnów



*Rozmieszczenie gleb w powiecie opoczyńskim*

## Bogactwa mineralne

Gmina Żarnów zasobna jest w surowce mineralne, mające duże znaczenie dla regionu. Są one jej naturalnym bogactwem, źródłem dochodów, ale jednocześnie – nieodnawialnym elementem środowiska przyrodniczego. Każda eksploatacja surowców, pozostawia nieodwracalne zmiany w środowisku naturalnym, mogące prowadzić do jego degradacji.

Do podstawowych bogactw mineralnych regionu należą: **rudy żelaza, piaskowce drobnoziarniste i surowce ilaste.**

**Ruda żelaza**, w przeważającej ilości złoża ilastego (choć przed laty stwierdzono tu również istnienie niewielkich ilości rud limonitowych), występuje w utworach gliny zwałowej i piaskowca we wschodniej części gminy i na terenach przyległych, należących do Konecczyzny. Największe, od wieków eksploatowane kopalnie rudy, znajdowały się w Łysej Górze. Dostarczano z nich surowiec m.in. do pieców hutniczych w Kołoińcu i Rudnej Górze koło Białaczowa. Ślady dawnych wyrobisk zauważalne są do dnia dzisiejszego. Świadczy o tym pofałdowany i znacznie przekształcony rejon przysiółka Rudne Doły, należącego do Niemojowic.

Na terenie gminy występują **złoża surowców mineralnych** o znaczeniu krajowym i regionalnym. Są to **gliny i ily ogniotrwałe**, łatwo wypalające się, od lat eksploatowane dla potrzeb przemysłu, a także piaskowców drobnoziarnistych. Pochodzące z dolnej jury piaskowce, zalegające stosunkowo płytko pod powierzchnią ziemi są bardzo łatwe w obróbce, ze względu na swą miękkość. Dopiero po pewnym czasie nabierają odpowiedniej twardości. Pokłady piaskowców występują prawie na całym obszarze gminy i nadal są eksploatowane z licznych odkrywek.

Wyroby z rodzimego żarnowskiego **jurajskiego piaskowca drobnoziarnistego**, takie jak żarna, taczalniki, oselki, kamienie młyńskie, płyty, epitafia, pomniki, posągi i rozmaite elementy architektoniczne, były znane nawet w najbardziej odległych czasach i są bardzo trwałe a przykładem może być monumentalny kościół św. Mikołaja w Żarnowie. W czasach współczesnych, surowiec ten wykorzystywany jest do celów budowlanych i drogowych, a także do produkcji płytek elewacyjnych. Podłoże gminy zbudowane jest głównie z utworów plejstocénskich i holocénskich, a więc tworzące na przeważającym obszarze grunty sypkie, głównie piaski różnoziarniste z domieszką żwirów oraz





kamieni i podrzędnie glin. Jedynie w okolicach Żarnowa, Paszkowic, Grębenic, Sielca, Wierzchowiska, Chełst, Antoniowa i byłej wsi Tresta Wesoła zalegają warstwy utworów jurajskich, wykształtowanych w postaci margli, ilów i piaskowców oraz iłołupków z domieszką rudy. Wykorzystywane są jako cenny surowiec do produkcji wyrobów kamionkowych i ogniotrwałych, a także płytek podłogowych i wykładzinowych.

W okresie współczesnym glinę eksploatuje się z kopalni odkrywkowej „Chełsty”.

Jest ona własnością kieleckiej firmy „Cersanit”, a zarządza nią firma „Opoczno I” w Opocznie. Złóża glin ceramicznych wystarczą tam na ponad 100 lat. Rozciągają się one pod warstwą nadkładową, sięgającą od 3 do 17 metrów i mają od 12 do 22 metrów miąższości. Spośród żarnowskich glin, charakteryzujących się barwami: szarą, żółtą, białą lub czerwoną, w Chełstach występuje tzw. glina czerwono wypalająca się. Według specjalistów stanowi ona najwartościowszy surowiec do produkcji płytek ceramicznych. pomocy nowoczesnych technik urobku surowca, wydobywa się tu kilkadziesiąt tysięcy ton gliny rocznie, co jest bardzo dobrym wynikiem. Obecnie, eksploatacja glin w Chełstach została wstrzymana.

W Polsce obecnie znajduje się kilkanaście dużych zakładów wytwarzających ceramiczne wykładziny podłogowe oraz ścienne, z czego kilka z nich zlokalizowanych jest m.in. w powiecie opoczyńskim i koneckim, a produkcja płytek w Paradyżu, Opocznie, Tomaszowie Mazowieckim i w rejonie Końskich nieustannie wzrasta z roku na rok. Fakt ten wiąże się ze stałym wzrostem wydobycia surowców w pobliskich kopalniach.

W gminie Żarnów stwierdzono także występowanie kruszywa naturalnego w postaci **piasków i żwirów**. Na niektórych obniżeniach terenu, w szczególności w dawnych odcinkach dolin rzecznych (licznych w gminie), powstały duże torfowiska.

## **Warunki wodne**

Gmina Żarnów położona jest na obszarze należącym do zlewni dwóch prawobrzeżnych dopływów Pilicy – Czarnej i Drzewiczki. Zlewnia Drzewiczki reprezentowana jest przez rzekę Wąglankę, jej główny lewobrzeżny dopływ. Przez teren gminy, Czarna i Wąglanka płyną po piaskowcach jurajskich, przykrytych gliną zwałową i piaskami akumulacji lodowcowej.

**Rzeka Czarna** (w odróżnieniu od innych rzek o tej samej nazwie, zwana także Czarną Konecką, Czarną Maleniecką lub Taraską), płynie przez Wyżynę Kielecko – Sandomierską (Płaskowyż Suchedniowski) i Wyżynę Przedborską (Wzgórza Opoczyńskie) na terytoriach województw kieleckiego i piotrkowskiego. Jej długość wynosi 85 km, natomiast powierzchnia dorzecza – 978,4 km kwadratowych. Swe źródła ma usytuowane na wysokości ok. 350 m n.p.m., między Wólką Zychową a Chlewiskami, na płn.-wsch. od Niekłania. Uchodzi do Pilicy, w odległości 5 km na południe od Sulejowa, na wysokości 173 m n.p.m. Średni spadek rzeki wynosi 1,3 %, średni przepływ w pobliżu ujścia – 5,63 metrów sześciennych na sekundę, natomiast rozpiętość wahań stanów wody w dolnym biegu wynosi aż 3,1 m.

Czarna na odcinku ok. 13 km przepływa przez gminę Żarnów, której na długości 2 km (Siedłów - Malenie) jest rzeką graniczną z gminą Falków. Na teren gminy wpływa na wysokości ok. 200 m n.p.m. i meandrując płynie na długości 6 km w kierunku zachodnim, czyniąc niezwykle atrakcyjnymi okolice wsi Adamów, Malenie, Siedłów, Młynek i Ławki. W pobliżu rozległej terasy, zwanej Fryszerka - Błonie, porośniętej łąką i poprzecinanej dziesiątkami rowów, rzeka zmienia swój kierunek na północny. Płynie w tym kierunku obok wsi Ruszenice, Klew i Skórkowice. Czarna ma charakter rzeki tworzącej liczne meandry, pływizny, wyspy, rozlewającej się szeroko wśród łąk (Skórkowice - Czersko), a gdzie indziej podcinającej wysokie i porośnięte lasem brzegi (Siedłów). Dolina Czarnej wypełniona jest bujną roślinnością szuwarową, torfowiskową, łąkową, zaroślową i leśną, stanowiącą niezastąpione refugium (ostoją, miejsce schronienia) dla bogatej fauny, zwłaszcza ptaków. Na odcinku od Siedłowa do Skórkowic, rzeka tworzy liczne starorzecza i mokradła. Koryto rzeki osiąga szerokość od 10 do 55 metrów. Na obszarze gminy Żarnów, rzece towarzyszą znaczne kompleksy leśne, składające się przeważnie z drzewostanu sosnowego.





Czarna należy do najlepiej zachowanych, czystych rzek regionu. Ma charakter rzeki podgórskiej. Przed laty była jedną z „najpracowitszych” rzek Zagłębia Staropolskiego, gdyż dostarczała energii wielu zakładom przemysłowym, usytuowanym m.in. w Niekłaniu, Stąporkowie, Sielpi Wielkiej, Rudzie Malenieckiej, Maleńcu, Machorach i Kołońcu.

Rzeka zasila liczne stawy, z których najbardziej znany w Maleńcu, o powierzchni 16 ha, istniał już w czasach historycznych. Jest on jednak stosunkowo niewielki w porównaniu z innymi, okolicznymi zbiornikami wodnymi. Powierzchnie stawów w rejonie Rudy Malenieckiej i Cieklińska (stawy „Czapla”, stawy doświadczalne) oraz w okolicach wsi Koliszowy (stawy „Praga”) przekraczają powierzchnię 100 ha, stawy w Kołońcu mają obszar 50 ha, natomiast w okolicach wsi Siedlów – 30 ha.

Na obszarze gminy Żarnów w rejonie - wspominanej wcześniej – terasy zalewowej Fryszerka - Błonie, do Czarnej wpływa rzeka Barbarka, będąca jej największym lewobrzeżnym dopływem. Długość Barbarki wynosi 20 km, natomiast powierzchnia jej dorzecza sięga 111 km<sup>2</sup>. Okolice wsi Malenie - Kołonec, łączy odnoga głównego koryta rzeki, nosząca zagadkową nazwę „kanał Ulgi”. Prawobrzeżne dopływy – strumienie, mające swe źródła na terenie gminy Żarnów (rejon Sielca i Chełst) nie posiadają oficjalnej nazwy. Ponadto biegowi Czarnej towarzyszy bardzo gęsta sieć rozmaitych cieków, potocznie określanych mianem rowów. Owe młaki i strugi mają jednak niewielką długość, sięgającą najwyżej kilku kilometrów.

Drzewiczka jest rzeką o długości 81,3 km i dorzeczu równym 1082,9 km<sup>2</sup>, wypływającą z wysokości 248 m n.p.m. na tzw. Garbie Gielniowskim, koło wsi Kacprów. Rzeka uchodzi do Pilicy w Nowym Mieście nad Pilicą, na wysokości 130 m n.p.m.

Największym lewobrzeżnym dopływem tej rzeki jest **Wąglanka**, tocząca swe wody z piaskowców triasowych koło miejscowości Nowe Brody, położonej tuż obok administracyjnych granic Końskich, na wysokości 240 m n.p.m. Uchodzi do Drzewiczki w Opocznie, na wysokości 177 m n.p.m. Powierzchnia jej dorzecza wynosi 289,7 km<sup>2</sup>, a długość rzeki - 50,4 km. Prawie na całej swej długości, Wąglanka tworzy liczne meandry i przepływa w kierunku północnym, poprzez zabagnione obszary, pocięte siecią rowów melioracyjnych. Środkowa część biegu rzeki, o długości 12 km, płynie przez terytorium gminy Żarnów. Na obszar gminy wpływa na wysokości 205 m n.p.m. i prowadzi swe wody obok wsi Soczówki, Niemojowice Nowiny, Niemojowice Górki, Nadole i Miedzna Murowana. Z wyjątkiem rejonu wsi Niemojowice Górki - Nadole, rzeka Wąglanka stanowi granicę żarnowskiej gminy z gminami Końskie i Białaczów. W okolicach przysiółka Modrzewina, na wysokości ok. 190 m n.p.m. rzeka opuszcza granice gminy.

W latach 1974 – 1979, w dolinie rzeki Wąglanki, w obrębie wsi Miedzna Murowana – Ossa Białaczowska, kosztem ówczesnych 42 mln złotych wybudowano zalew. Budowało go Rejonowe Przedsiębiorstwo Melioracyjne w Końskich. Zalew posiada zaporę czołową, mającą długość 520 m i boczną, o długości 920 m. Woda magazynowana w zbiorniku, przeznaczona jest przede wszystkim dla potrzeb nawadniania użytków zielonych w dolinach rzek Wąglanki i Drzewiczki. Cała powierzchnia zalewu, noszącego oficjalną, urzędową nazwę „Wąglanka - Miedzna”, należy do terytorium gminy Żarnów. Pojemność zalewu przy rzędnej piętrzenia wody 195,75 m n.p.m., wynosi 3,8 mln m<sup>3</sup> wody. Jednak jego maksymalna objętość może być większa i teoretycznie może osiągnąć 4,16 mln m<sup>3</sup> wody. Powierzchnia lustra wody waha się od 175 do 185 ha, a największe piętrzenie może wynosić 6,85 m.

Wody zbiornika ze względu na swe przeznaczenie, winny odpowiadać II klasie czystości. Niestety, nie zawsze tak jest, co odbywa się ze szkodą dla licznych gatunków ryb, zamieszkujących wody zalewu, którymi są m.in. troć jeziorowa, leszcz, płoć, krąp, ukleja, karp, lin, szczupak i okoń. Ponadto, powstanie zalewu przyczyniło się do pojawienia wielu gatunków ptaków, niespotykanych lub sporadycznie występujących w tych stronach. Są to mowy śmieszki, rybitwy, kaczki nurkujące i inne.

Nad zalewem obserwuje się też sporo zjawisk niekorzystnych. Jest to zwłaszcza silna erozja brzegów, spowodowana falowaniem wody płytkiego zbiornika wodnego.

Na obrzeżach zbiornika rozwija się rekreacja. Nad brzegami zalewu znajdują się: **Ośrodek**



**Sportu i Rekreacji Gminy Żarnów w Miedznej Murowanej** (oddany do użytku w 2019 roku), wodomistrzówka oraz przepompownię. Zalew przyciąga wielu amatorów sportów wodnych i wędkarzy. Stąd też ważnym zadaniem staje się ochrona czystości wody. Rozwój cywilizacji technicznej sprawia, iż wszelkie życie w zalewie (oraz wszystkich rzekach) jest nieustannie narażane na śmiertelne zagrożenie. Intensywne uprawy rolne (nie tylko nad zalewem, ale i nad zasilającą zbiornik rzeką) zużywają duże ilości nawozów sztucznych, które pobudzają nadmierny rozwój glonów, których rozkład doprowadza do niedoboru tlenu w wodzie. Zużywanie coraz większej ilości wody do celów komunalnych i przemysłowych, a następnie (za pośrednictwem rowów i naturalnych obniżen terenu) wpuszczanie do rzek nieoczyszczonych ścieków, wprowadza do nich szkodliwe związki chemiczne i bakterie. Często dzieje się tak na skutek nieszczelności szamb przydomowych, za wiedzą lub niewiedzą użytkowników. Ścieki przeciekają wówczas do warstw wodonośnych i płyną, siłą grawitacji zasilając najbliższe rzeki.

Na terenie gminy występuje kilka lewobrzeżnych dopływów Wąglanki, bezimiennych cieków osiągających długość 5 – 6 km, płynących równoleżnikowo z zachodu na wschód. Nad jedną z tych strug, noszącej nazwę **Scepa**, leży Żarnów. Nazwa strugi pochodzi z czasów historycznych, kiedy określana była również mianem „*strumienia Szepe*”. Przed wiekami Scepa, będąca o wiele bardziej wartkim (niż obecnie) strumieniem, zasilala w wodę fosę żarnowskiego, średniowiecznego zamku.

Granice działu wodnego Czarnej i Wąglanki, wyznaczają wzniesienia wschodniej części gminy Żarnów. Wododział przebiega przez Górki Wierzchowskie (wchodzące w skład wsi Wierzchowisko), Grębenice, Łysą i Nową Górę, Sielecką Górę (obok Diablej Góry, jednego z dwóch najwyższych wzniesień Wzgórz Opoczyńskich, mierzących 285 m n.p.m.) oraz grunty wsi Tresta, Pilichowice, Trojanowice, Topolice i Straszowa Wola, pozostawiając w dorzeczu Wąglanki Żarnów. Stwierdzić zatem należy, iż około 70 % terytorium gminy Żarnów należy do zlewni rzeki Czarnej, a około 30% - rzeki Wąglanki.

Na terenie gminy brak jest jezior naturalnych. Występują tu jedynie niewielkie zbiorniki sztuczne, powstałe w wyrobiskach po eksploatacji piaskowców lub poprzez spiętrzenie niektórych cieków. Są one najczęściej wykorzystywane do hodowli ryb.

Wody podziemne, stanowiące podstawę zaopatrzenia ludności w wodę pitną, występują na terenie gminy w skałach różnego wieku, na różnych głębokościach i w różnych warunkach.

Doliny dwóch rzek: Czarnej i Wąglanki, przepływających przez gminę Żarnów, biegną ku zachodowi (rzeka Czarna na odcinku od Adamowa do Ruszenic) i północy (rzeka Czarna od Ruszenic do Siucic i rzeka Wąglanka na całej swej długości w obrębie gminy).

Najwybitniejszy rys rzeźbie gminy Żarnów nadaje jednak przede wszystkim dolina Czarnej. Ta dosyć rozległa (1 - 2 km) i stosunkowo głęboka dolina, wydaje się być przewodnią formą wklęsłą gminy. Jeden ze wschodnich dopływów Czarnej (mający źródła na gruntach wsi Sielec, na działale wodnym z Wąglanką, a przepływający przez Władysławów [Kozłowy], Myślibórz i na północ od wsi Widuch) wraz z drugim dopływem (płynącym od Marcinkowa i Chełst na południe) obejmują wzgórze, określane potocznie mianem *Skąły Ruszenickiej* i stanowią naturalną granicę największych kompleksów leśnych w gminie. Ciekawe, że przestrzeń ograniczona przez Czarną i wymienione, bezimienne dopływy, jest całkowicie pozbawiona wód powierzchniowych. Prawdopodobnie brak cieków jest wynikiem działania tzw. leja depresyjnego, spowodowanego wzmoczoną eksploatacją piaskowca na tych terenach.

W dolinie Czarnej znajduje się również najniżej położone miejsce w żarnowskiej gminie – w okolicach dawnej wsi Czersko (obecnie sołectwo Zdyszewice), na wysokości **188 m n.p.m.** Z powyższego wynika, że różnica wysokości punktów ekstremalnych gminy Żarnów wynosi aż **97 metrów**.

Doliny te charakteryzują się stosunkowo dużą rozległością (1 – 2 km), a więc dużą zdolnością akumulacyjną wód powierzchniowych. Stwarza to naturalne warunki do budowania na tych rzekach dużych zbiorników wodnych, przy stosunkowo niewielkich nakładach finansowych na obiekty hydrotechniczne towarzyszące tym zbiornikom.



Przykładem wykorzystania takiego ukształtowania doliny rzeki Wąglanki jest wybudowany w połowie lat 70-tych zbiornik retencyjny „Wąglanka – Miedzna” o powierzchni 175 ha lustra wody, położony na gruntach wsi Miedzna Murowana.

## **Warunki klimatyczne**

Stosunkowo niewysokie wzniesienia (Wzgórza Opoczyńskie) nie stanowią dużej przeszkody dla przepływu masy powietrza różnego pochodzenia. Przyczynia się to do znacznej zmienności pogodowej omawianego obszaru. Zdecydowanie dominuje wpływ wilgotnej masy powietrza polarno – morskiego i polarno – kontynentalnego. W powiecie przeważają wiatry południowo – zachodnie i zachodnie, aczkolwiek dość wyraźnie zaznaczają się również te wiejące z kierunków północno – wschodniego i wschodniego. Pod względem nasłonecznienia obszar charakteryzuje się średnimi wielkościami, co jest typowe dla Polski. Średnia roczna temperatura osiąga tutaj **7,5°C**. Luty odznacza się jako najchłodniejszy miesiąc z temperaturą -3°C, natomiast do najcieplejszego miesiąca w roku zalicza się lipiec, kiedy średnia temperatura powietrza oscyluje w granicach 17°C – 18°C. Ilość opadów atmosferycznych jest tu wyższa niż na nizinnych terenach i wynosi rocznie średnio około 600 mm. W regionie mroźnych dni jest od 30 do 50 w ciągu roku, dni z przymrozkami, od 100 do 118, a pokrywa śnieżna zalega tutaj mniej więcej w przedziale 50 – 60 dni w roku. W regionie, okres wegetacyjny trwa średnio 235 dni (od 5 kwietnia do 4 listopada). Jego wartością progową jest izoterma +5°C.

## **Fauna i flora**

Gmina Żarnów zalicza się do słabiej zalesionych. Według Statystycznego Vademecum Samorządowca, wydanego przez Wojewódzki Urząd Statystyczny w Łodzi, powierzchnia lasów i gruntów leśnych w gminie wynosi 3712 ha (37,12 km<sup>2</sup>), tj. 26,3%. Należy zaznaczyć, iż 2115 ha to lasy publiczne, a pozostała, dość znaczna część lasów stanowi własność osób prywatnych. 63 ha lasów należy do Gminy Żarnów.

Niestety, ów stosunek powierzchni lasów i gruntów leśnych do ogólnej powierzchni gminy jest niższy od średniej występującej w powiecie opoczyńskim (30,6%). Jednak na tle województwa łódzkiego, gdzie obszary leśne zajmują jedynie 20,6%, jest to nienajgorszy wynik.

Żarnowskie lasy występują głównie w środkowej i południowej części gminy oraz w rejonach wsi Klew, Sielec, Pilichowice, Dłużniewice, Nadole, Niemojowice, Wierzchowisko i Jasion. Istniejące lasy są pozostałościami dawnej Puszczy Pilickiej, we wczesnym średniowieczu łączącej się z prastarą i owianą licznymi legendami Puszcą Świętokrzyską. Przez obszary puszczańskie, w kierunku Pilicy, ongiś toczyło swe wody bardzo wiele rzeczek, przedzierających się miejscami przez bagna, wąwozy i rozlewiska. W puszczy przeważały dęby i sosny. Żyły w niej m.in. niedźwiedzie, tury, łosie, jelenie i bobry. Jej mieszkańcy zajmowali się bartnictwem i łowiectwem. Do stopniowego wyniszczenia puszczy, przyczyniło się przede wszystkim osadnictwo żarowe, a później – hutnictwo żelaza, oparte na węglu drzewnym.

Na terytoriach Wzgórz Opoczyńskich, leżących na obszarze Krainy Świętokrzyskiej, według analiz prowadzonych przez biologów, 80% wszystkich lasów to wyłącznie drzewostan sosnowy. Ponadto występują tutaj dęby, graby, osiki, jesiony, brzozy, wierzby, świerki, jodły i modrzewie. W tzw. podszycie znajduje się jałowiec, jarzab, kruszyna, tarnina, leszczyna, czeremcha, trzmielina i bez. Natomiast w najniższych partiach lasu występuje m.in. borówka czernica, borówka bagienna, żurawina błotna, bagno, poziomka, jeżyna, malina, wrzos, żarnowiec, zawilec gajowy, przylaszczka, widłak, mchy i paprocie.

Poza tym, w krajobrazie otwartym, z drzew i krzewów występują najczęściej: modrzew polski, lipa droбноziarnista i wielkolistna, klon zwyczajny, jawor srebrzysty jesionolistny, dąb szypułkowy, bezszypułkowy i czerwony, jesion wyniosły, wiąz górski, szypułkowy i polny, kasztanowiec, topola czarna, niekłańska i biała, wierzba krucha i purpurowa, iwa i rokita, olcha czarna, grusza polna, morwa





biała, kalina koralowa, śliwa tarnina, głóg i ligustr pospolity.

Zadrzewień śródpolnych w regionie jest dosyć dużo. To dobrze, bowiem pełnią one bardzo ważne funkcje ochronne. Zasięg zadrzewień powoduje ograniczenie transpiracji roślin uprawnych oraz zmniejszenie parowania gleby, co w konsekwencji przyczynia się do zwiększenia zapasów wody w glebie, a tym samym do wzrostu plonów rozmaitych roślin. Są one ponadto oazą dla dziko żyjących, drobnych zwierząt, ptaków i owadów, które pełnią pożyteczną rolę wobec ochrony naturalności ekosystemów biocenotycznych.

Spośród wszystkich wymienionych drzew, bardzo wiele określanych jest mianem wiekowych. Związane są one z historią regionu i zapewne liczną grupą bezimiennych osób, chroniących owe zabytki przyrody ojczyznej, jako swoje „domowe drzewa”. Bo znaczna część drzew - zabytków przyrody - znajduje się na gruntach prywatnych, dlatego może tylko niewiele spośród nich zyskało ochronę prawną. Nie sposób zrozumieć postępowania ludzi, wycinających prastare drzewa, często opatrzone zresztą tabliczkami „Pomnik przyrody prawem chroniony”. Wszak drzewa czcili nasi przodkowie, a my dbałością o nie wyrażamy szacunek dla własnej przeszłości i kultury.

Badania flory i fauny dorzecza środkowej Pilicy, w obrębie której leżą Wzgórza Opoczyńskie, prowadzone przez biologów i zoologów z Uniwersytetu Łódzkiego, dostarczają licznych informacji na temat niemal wszystkich grup roślin zwierząt. Badania prowadzone są pod kątem objęcia ochroną prawną obszarów o najwyższych walorach przyrodniczych i wartościach krajobrazowych, a także stanowisk rzadkich gatunków roślin i zwierząt, fragmentów naturalnej szaty roślinnej lasów, torfowisk, muraw oraz cennych pojedynczych obiektów przyrodniczych.

Ze środowiskiem roślin związany jest interesujący świat zwierząt. Spośród nich najliczniejszą grupę stanowią owady lądowe. Bardzo liczną grupę stanowią ptaki, wśród których obok pospolitych, występują kruki, puchacze, jarzabki, bociany i inne. Ponadto mieszkają tutaj swoje tokowiska cietrzewie. W żarnowskich lasach żyją także sarny, jelenie, dziki (wyrządzające znaczne szkody w uprawach), lisy oraz zające. Z rzadkich gatunków ssaków wielokrotnie stwierdzono tu obecność łosi wędrownych, łasic, kun, jeży czy danieli.

## **1.2. Władze lokalne i gminne jednostki organizacyjne.**

Gmina Żarnów jest podstawową jednostką lokalnego samorządu terytorialnego, powołaną do organizacji życia publicznego na swoim terytorium.

Organem stanowiącym i kontrolnym jest Rada Gminy, a organem wykonawczym jest Wójt Gminy Żarnów, który kieruje bieżącymi sprawami oraz reprezentuje ją na zewnątrz.

Urząd Gminy w Żarnowie jest jednostką organizacyjną Gminy, przy pomocy której Wójt Gminy realizuje zadania wynikające z przepisów prawa oraz uchwał podejmowanych przez Radę Gminy i jest zwierzchnikiem służbowym w stosunku do pracowników urzędu oraz kierowników gminnych jednostek organizacyjnych. Siedziba Urzędu Gminy w Żarnowie mieści się przy ul. Opoczyńskiej 5.

W urzędzie 31 grudnia 2022 r. zatrudnionych było 65 pracowników. Większość z tych osób piastuje stanowiska urzędnicze, legitymując się wyższym wykształceniem. Pracownicy Urzędu Gminy stale podnoszą swoje kwalifikacje uczestnicząc w szkoleniach i warsztatach.

W skład Urzędu wchodzi następujące komórki organizacyjne i stanowiska:

- 1. Wójt Gminy**
- 2. Zastępca Wójta**
- 3. Sekretarz Gminy**
- 4. Skarbnik Gminy**
- 5. Kierownik USC**
- 6. Zastępca Kierownika USC**
- 7. Pełnomocnik ds. informacji niejawnych**
- 8. Stanowiska ds. obsługi prawnej**



## 9. Stanowisko ds. Ochrony Danych Osobowych

## 10. Stanowisko ds. ewidencji ludności i dowodów osobistych

## 11. Stanowisko ds. wojskowych i obronnych

## 12. Referat Organizacyjno-Społeczny

- Kierownik Referatu Organizacyjno – Społecznego
- stanowisko ds. obsługi rady, komisji rady gminy i kontaktów z organizacjami pozarządowymi
- stanowisko ds. kadrowych, organizacyjnych i archiwum
- stanowisko ds. obsługi sekretariatu
- stanowiska ds. informatyzacji urzędu
- stanowisko ds. oświaty, spraw społecznych i archiwum
- stanowisko ds. promocji, kultury, sportu i turystyki
- stanowisko ds. bhp
- pomoc administracyjna
- pracownik gospodarczy

## 13. Referat Finansowy

- Kierownik Referatu – Skarbnik Gminy
- stanowisko ds. księgowości budżetowej
- stanowisko ds. księgowości jednostek organizacyjnych
- stanowisko ds. księgowości budżetowej
- stanowisko ds. płac i rozliczeń
- stanowisko ds. płac i rozliczeń jednostek organizacyjnych
- stanowisko ds. obsługi kasowej
- pomoc administracyjna

## 14. Referat Podatkowy

- Kierownik Referatu
- stanowisko ds. wymiaru podatków i opłat
- stanowisko ds. księgowości podatkowej
- stanowisko ds. rozliczeń podatków i opłat

## 15. Referat Inwestycji, Zamówień Publicznych, Gospodarki Komunalnej i Wodno-Kanalizacyjnej Gminy

- Kierownik referatu
- stanowisko ds. inwestycji
- stanowisko ds. inwestycji i funduszy unijnych
- stanowisko ds. projektów i dotacji
- stanowisko ds. inwestycji i zamówień publicznych
- stanowisko ds. gospodarki komunalnej
- stanowiska ds. rozliczenia projektu
- pomoc administracyjna
- konserwatorzy urządzeń wodno-kanalizacyjnych

## 16. Referat Planowania Przestrzennego, Ochrony Środowiska, Gospodarki Komunalnej i Nieruchomościami Gminy

- Kierownik referatu
- stanowisko ds. zagospodarowania przestrzennego
- stanowisko ds. dokumentacji technicznej
- stanowisko ds. ochrony środowiska, rolnictwa i leśnictwa
- stanowisko ds. gospodarki nieruchomościami
- stanowisko ds. gospodarki odpadami komunalnymi
- pomoc administracyjna
- goniec



- pracownicy obsługi gospodarczej gminy
- operatorzy koparek
- kierowca
- kierowcy samochodów OSP
- konserwator elektryk
- kierowca sprzętu do utrzymania zieleni.

## **17. Referat Rozwoju Strategicznego Gminy i Pozyskiwania Środków Zewnętrznych**

- Kierownik referatu
- stanowisko ds. pozyskiwania środków zewnętrznych
- pomoc administracyjna

Do jednostek organizacyjnych Gminy Żarnów należą:

- ❖ Szkoła Podstawowa im. Juliana Bartoszewicza w Żarnowie
- ❖ Szkoła Podstawowa im. Marii Skłodowskiej - Curie w Klewie
- ❖ Gminny Ośrodek Pomocy Społecznej w Żarnowie
- ❖ Gminna Biblioteka Publiczna w Żarnowie wraz z filiami w Miedznej Murowanej i Skórkowicach
- ❖ Warsztaty Terapii Zajęciowej w Żarnowie
- ❖ Dom Dziennego Pobytu Senior – WIGOR w Niemojowicach.

W roku 2022 kontynuowano zastosowaną w latach ubiegłych politykę zatrudnienia. Zatrudnienie utrzymywano na ustalonym poziomie, w przypadku stanowisk urzędniczych pracowników przechodzących na emeryturę, w razie potrzeby zastępowano pracownikami pozyskanymi w drodze naboru na wolne stanowisko pracy. Na bieżąco uzupełniano też braki kadrowe na stanowiskach pomocniczych i obsługi.

### **Liczba osób zatrudnionych na stanowiskach pomocniczych i obsługi w 2022 r.**

Rok	Pomoc administracyjna	Opiekun dzieci i młodzieży w czasie dowozu do i ze szkoły	Robotnik gospodarczy
2022	7	21	8

Urząd Gminy w Żarnowie w roku 2022 organizował prace interwencyjne oraz staże. W ramach prac interwencyjnych i robót publicznych zostało zatrudnionych 11 osób, a 1 osoba odbywało staż w Urzędzie Gminy.

### **Liczba osób objętych aktywizacją zawodową na terenie Gminy Żarnów w roku 2022:**

Rok	Prace interwencyjne	Roboty publiczne	Staż
2022	7	4	1

### **Praktyki uczniowskie i studenckie**

Na praktyki zapraszamy studentów wszystkich kierunków. W roku 2022 w ramach praktyk przyjęliśmy łącznie 8 uczniów i studentów.

## **1.3. Sołectwa**

Lp.	Sołectwo	Liczba mieszkańców w 2022 roku	Liczba mieszkańców w 2021 roku	Liczba mieszkańców w 2020 roku
1.	Afryka	21	18	20

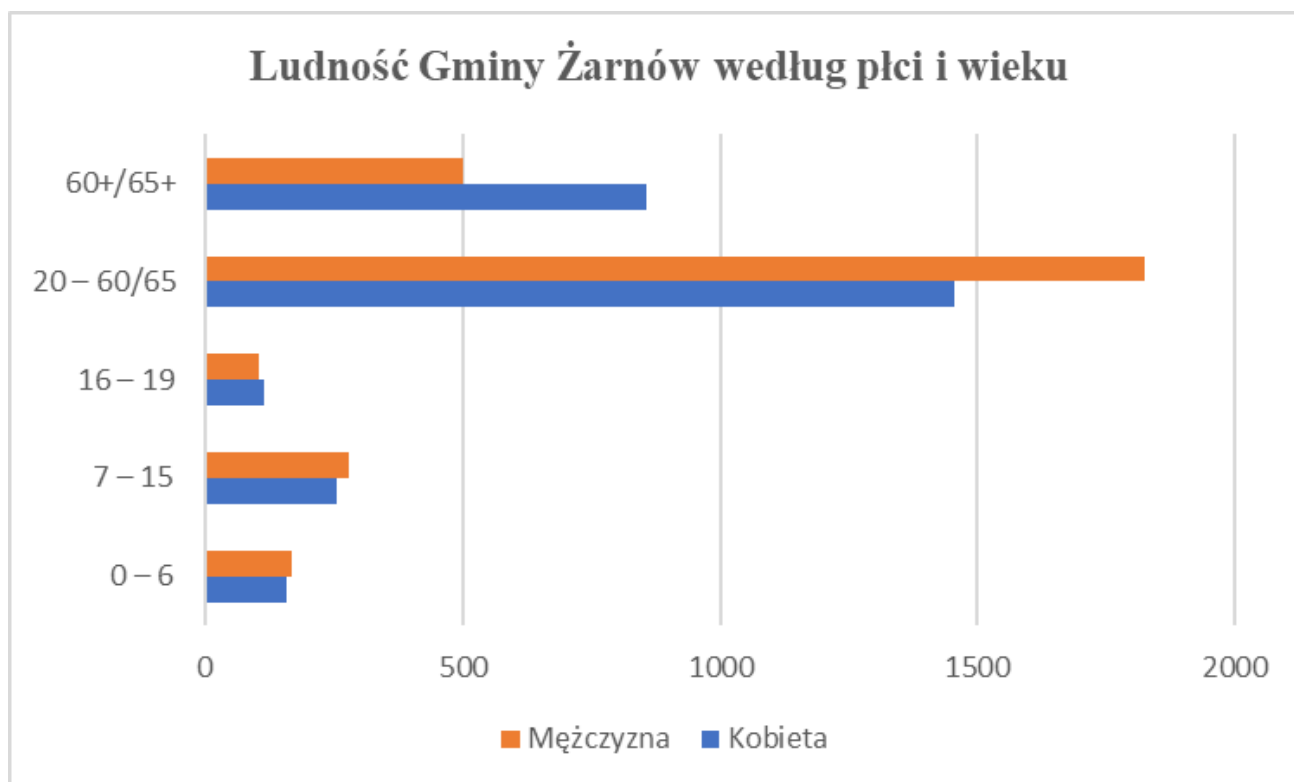




2.	Antoniów	89	89	93
3.	Bronów	104	106	108
4.	Budków	150	153	154
5.	Chełsty	112	112	116
6.	Dłużniewice	75	74	80
7.	Grębenice	92	104	102
8.	Jasion	21	18	19
9.	Klew	187	188	189
10.	Klew-Kolonia	56	57	57
11.	Ławki	43	44	43
12.	Siedlów	78	75	74
13.	Malków	119	119	116
14.	Marcinków	122	113	111
15.	Myślibórz	103	106	109
16.	Miedzna Murowana	488	483	489
17.	Nadole	73	72	72
18.	Niemojowice	290	293	278
19.	Paszkowice	206	205	208
20.	Pilichowice	278	281	286
21.	Ruszenice	121	122	121
22.	Sielec	190	193	198
23.	Skórkowice	376	382	401
24.	Soczówki	279	284	287
25.	Straszowa Wola	158	165	174
26.	Topolice	271	268	271
27.	Trojanowice	264	265	269
28.	Wierzchowisko	87	83	82
29.	Zdyszewice	219	221	217
30.	Żarnów	1103	1096	1111
		<b>5775</b>	<b>5789</b>	<b>5855</b>

#### **1.4. Ludność i dynamika zmian**

Liczba mieszkańców stałych 5716\* w tym 2837 kobiet i 2879 mężczyzn oraz 59 osób zameldowanych na pobyt czasowy



\*Stan na dzień 31.12.2022 r.

Liczba mieszkańców wg miejscowości (stan na dzień 31.12.2022 r.)

Miejscowość	Mieszkańcy		Liczba mieszkańców (stan na dzień 31.12.2022)
	Stali	czasowi	
Adamów	32	0	32
Afryka	19	2	21
Antoniów	86	3	89
Bronów	104	0	104
Budków	150	0	150
Chełsty	111	1	112
Dąbie	3	0	3
Dłużniewice	75	0	75
Grębenice	91	1	92
Jasion	20	1	21
Kamieniec	9	0	9
Klew	187	0	187
Klew-Kolonia	56	0	56

# Raport o stanie **GMINY ŻARNÓW** za rok 2022

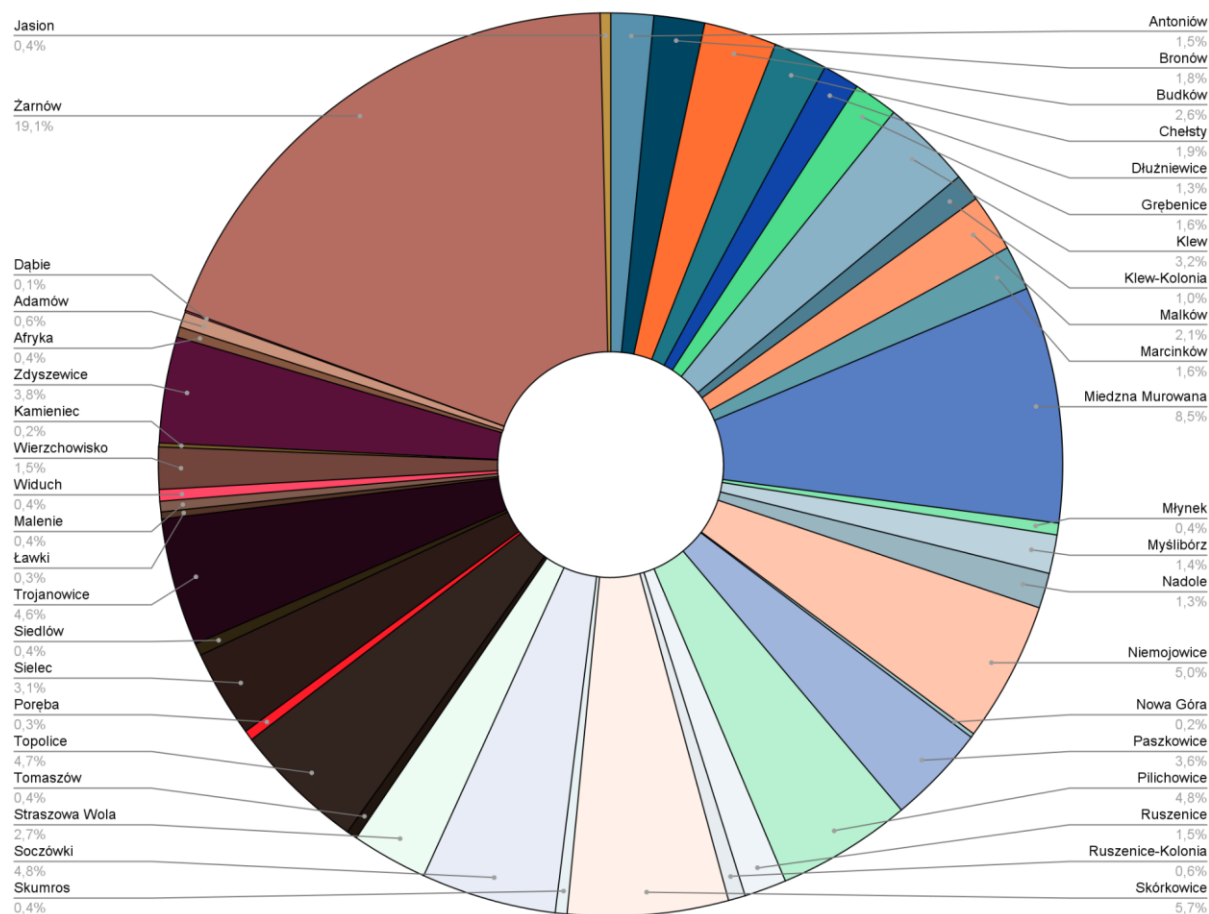


Ławki	15	0	15
Malenie	19	2	21
Malków	119	0	119
Marcinków	87	4	91
Miedzna Murowana	483	5	488
Młynek	25	0	25
Myślibórz	78	1	79
Nadole	71	2	73
Niemojowice	288	2	290
Nowa Góra	9	0	9
Paszkowice	203	3	206
Pilichowice	278	0	278
Poręba	20	0	20
Ruszenice	85	2	87
Ruszenice- Kolonia	34	0	34
Siedlów	25	0	25
Sielec	180	1	181
Skórkowice	328	4	332
Skumros	23	1	24
Soczówki	278	1	279
Straszowa Wola	158	0	158
Tomaszów	22	0	22
Topolice	270	1	271
Trojanowice	263	1	264
Widuch	24	0	24
Wierzchowisko	82	5	87
Zdyszewice	217	2	219
Żarnów	1089	14	1103
<b>RAZEM</b>	<b>5716</b>	<b>59</b>	<b>5775</b>





Mieszkańcy stali i czasowi



Tendencyjność liczby mieszkańców na przestrzeni ostatnich 5 lat

Lata	Liczba Ludności	Kobiety	Mężczyźni
2018	5994	2990	3004
2019	5939	2948	2991
2020	5855	2907	2948
2021	5789	2867	2922
2022	5716	2837	2879

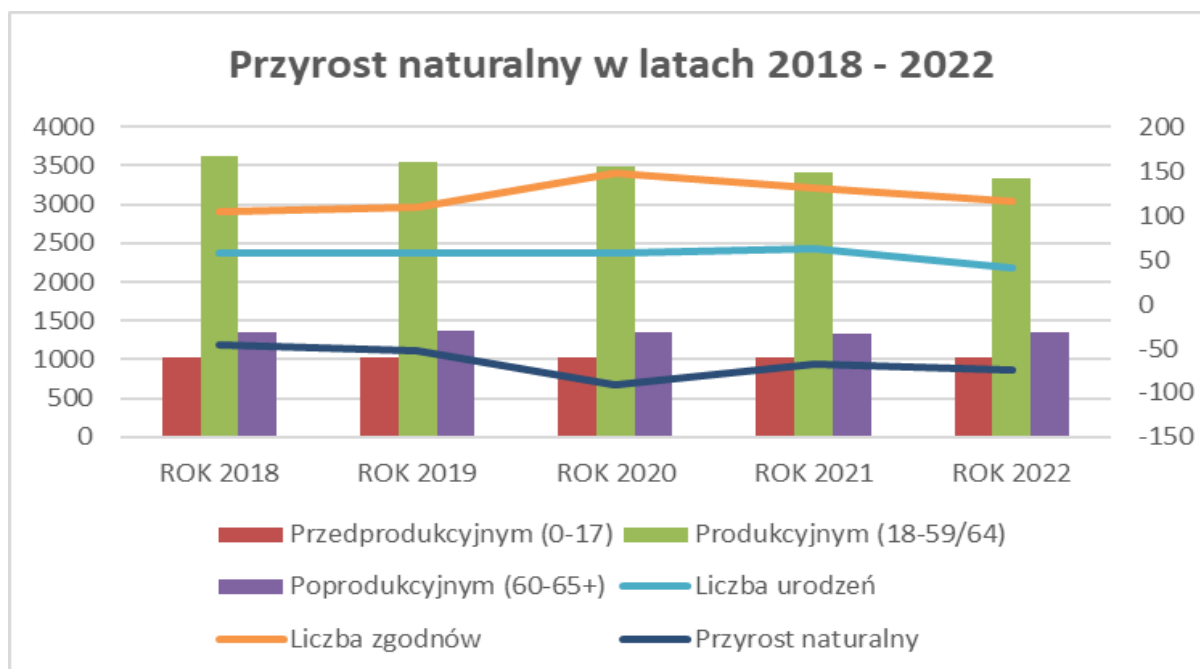
Z roku na rok obserwujemy zmniejszającą się liczbę mieszkańców Gminy Żarnów.

# Raport o stanie **GMINY ŻARNÓW** za rok 2022

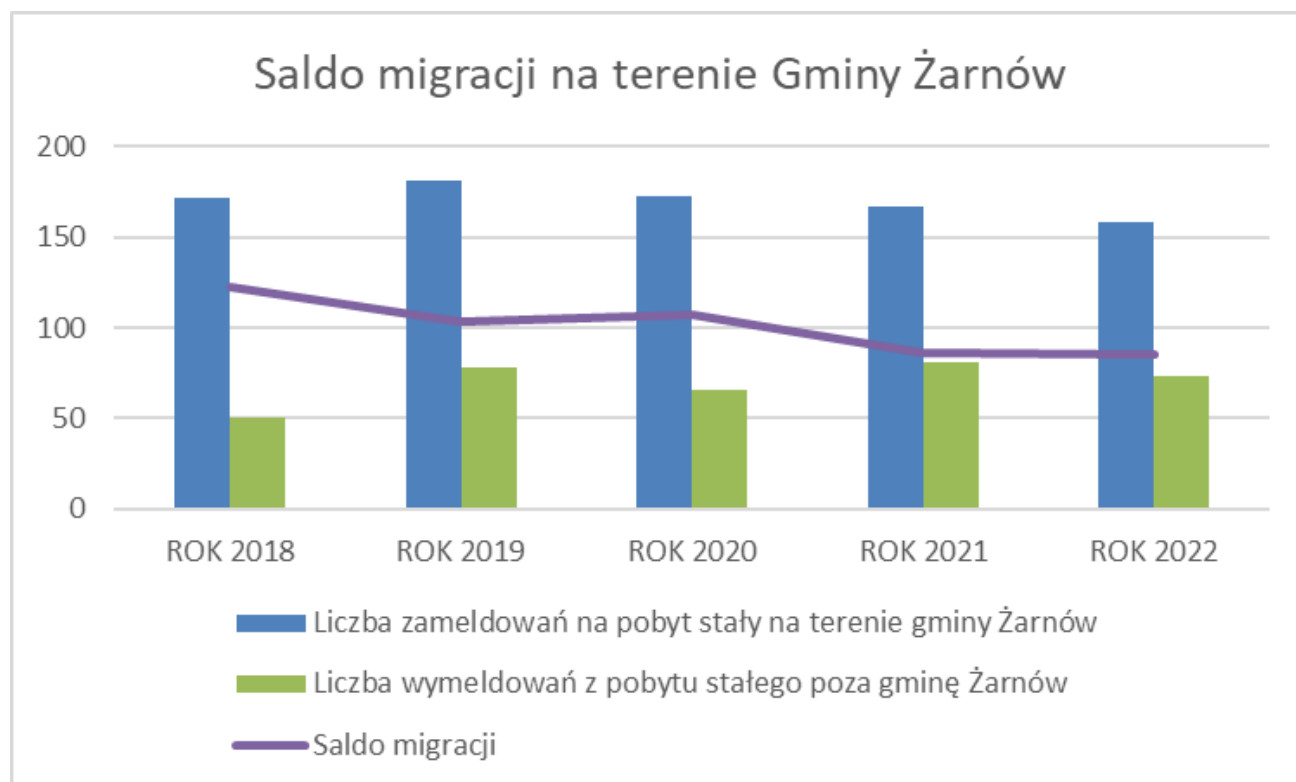


Wybrane dane demograficzne		Rok 2018	Rok 2019	Rok 2020	Rok 2021	Rok 2022
<b>Ludność w wieku:</b>	Przedprodukcyjnym (0-17)	1018	1022	1025	1033	1022
	Produkcyjnym (18-59/64)	3620	3549	3482	3420	3336
	Poprodukcyjnym (60-65+)	1356	1367	1348	1336	1358
Liczba urodzeń		58	58	57	63	41
Liczba zgonów		104	110	148	131	116
Przyrost naturalny		-46	-49	-91	-68	-75

Współczynnik Przyrostu Naturalnego (WPN) w roku 2022 wyniósł – 13,1211 ‰.



Liczba zameldowań na pobyt stały na terenie gminy Żarnów	Rok 2018	Rok 2019	Rok 2020	Rok 2021	Rok 2022
	172	181	173	167	158
Liczba wymeldowań z pobytu stałego poza gminę Żarnów	50	78	66	81	73
Saldo migracji	122	103	107	86	85



*Opracowanie własne na podstawie programu TenSoft Mieszkańcy 1.12.47.0*

#### **Liczba aktów stanu cywilnego, sporządzonych w USC Żarnów w latach 2012 – 2022**

Rok	Akty urodzenia	Akty małżeństwa	Akty zgonu
2022	10	29	53
2021	8	26	68
2020	3	27	79
2019	4	23	46
2018	3	29	45

*Źródło: Rejestr Stanu Cywilnego, księgi urodzeń, małżeństw i zgonów rocznik 2018-2022  
USC w Żarnowie*





### 1.5. Gospodarstwa rolne

Warunki do rozwoju rolnictwa w gminie są słabe. Mimo korzystnego klimatu lokalnego o warunkach rozwoju decydują także: warunki glebowe (bonitacja gleb), stosunki wodne gruntów i rozdrobniona struktura gospodarstw indywidualnych.

Gminy Żarnów ma charakter wybitnie **rolniczy**. Fakt, iż procentowy udział użytków rolnych w ogólnej powierzchni wynosił ponad 65%, świadczy dobitnie o rolniczym charakterze gminy. Strukturę zasiewów w gospodarstwach indywidualnych, po analizie zestawień statystycznych, można określić następująco: 58% - żyto, 16% - pszenica, 14% - pszenżyto i 12% - ziemniaki. Na ten profil produkcji, nazywany żytnio - ziemniaczanym, ma największy wpływ niska bonitacja gleb, która sprawia, że prawie wcale nie uprawia się na terenie gminy wysokodochodowych roślin przemysłowych.

Przed laty, wyjątek stanowiła bardzo pracochłonna uprawa waleriany (nazywanej przez rolników „walerianem”), rośliny noszącej fachową nazwę „kozłek lekarski”. Ta bylina lecznicza, rosnąca w miejscach wilgotnych, której kłocza zawierają olejki eteryczne i inne związki lecznicze, jest w gminie uprawiana i przynosi rolnikom pokaźne dochody. Obecnie występuje w różnych miejscach gminy, choć jej uprawa wymaga dużo pracy.

W ostatnich latach, będących dla rolnictwa nieustannym okresem **recesji**, zmniejszyła się znacznie liczba zwierząt gospodarskich w gminie, mimo dopłat z ARiMR. Zresztą zarówno jakość gleb, jak i wielkość pogłowia zwierząt, nie jest również wysoka w całym powiecie opoczyńskim. Pod względem jakości rolniczej przestrzeni produkcyjnej, gmina jest nisko notowana. Na wielkość wskaźnika największy wpływ ma właśnie jakość gleb, ale również i rzeźba terenu, warunki klimatyczne i warunki wodne środowiska.

# Raport o stanie **GMINY ŻARNÓW** za rok 2022



Zestawienie gruntów z gospodarstw rolnych na terenie gminy według tzw. klasoużytków, szczegółowo przedstawia się w następujący sposób:

Rodzaj	Kl.I	Kl. II	Kl. III	Kl. IIIa	Kl. IIIb	Kl. IV	Kl. IVa	Kl. IVb	Kl. V	Kl. VI	Kl. VIz	Bezklas.	Razem
<b>B-Ł</b>						1,5850			0,7458	0,15			<b>2,4808</b>
<b>B-Ps</b>						3,9607			2,3648	2,1710	0,0600		<b>8,5565</b>
<b>B-R</b>				0,9501	3,9209		13,9771	14,4564	16,1965	15,9824	0,1850		<b>65,6684</b>
<b>Br-Ł</b>			0,2140			2,2126			0,6299				<b>3,0565</b>
<b>Br-Ps</b>			0,6798			12,1439			11,2576	4,8760			<b>28,9573</b>
<b>Br-R</b>				1,6285	8,0381		29,3257	17,0914	41,8369	35,5181	1,6408		<b>143,8865</b>
<b>Lz-ł</b>			0,0398			6,8942			14,1887	2,0512			<b>23,1739</b>
<b>Lz-Ps</b>			0,1170			3,3377			9,4024	9,4144		0,2600	<b>22,5315</b>
<b>Lz-R</b>				0,7900	0,7999		5,7479	10,9221	32,1508	23,4909		2,1100	<b>76,0116</b>
<b>Lzr-Ł</b>						0,7016			1,3749	0,11			<b>2,1865</b>
<b>Lzr-P</b>						0,3588			2,4184	1,6896			<b>4,4668</b>
<b>Lzr-R</b>							0,7115	1,9937	7,4911	19,9045	0,5500		<b>30,6508</b>
<b>Ł</b>			17,6092			613,8649			690,1255	144,6972	31,9373	0,14	<b>1498,3741</b>
<b>N</b>												43,1800	<b>43,1800</b>

# Raport o stanie **GMINY ŻARNÓW** za rok 2022



<b>Ps</b>			18,2634			320,7163			402,3860	131,7873	38,5934	0,07	<b>911,8164</b>
<b>R</b>				6,3284	138,4663		1197,0801	1192,8108	1935,59355	1555,7034	139,3317	0,3200	<b>6165,6342</b>
<b>S</b>									0,0500				<b>0,0500</b>
<b>S-Ł</b>						0,8409			0,1027				<b>0,9436</b>
<b>S-Ps</b>			0,5930			6,6096			4,5991	0,4900			<b>12,2917</b>
<b>S-R</b>				1,0824	3,9739		19,7124	19,3341	18,3775	8,1499			<b>70,6302</b>
<b>W</b>						0,0753			0,0135			28,0693	<b>28,1581</b>
<b>W-Ł</b>			0,1609			1,0557			1,0905	0,0604			<b>2,3675</b>
<b>W-Ps</b>						0,7227			0,5700			0,0074	<b>1,3001</b>
<b>W-R</b>							0,2010	0,3346	0,3963	0,0556			<b>0,9875</b>
<b>Wsr</b>												16,7954	<b>16,7954</b>
<b>Wsr-Ł</b>						0,2721							<b>0,2721</b>
<b>Wsr-R</b>										0,01		0,0158	<b>0,0258</b>
<b>Razem</b>			<b>37,6771</b>	<b>10,7794</b>	<b>155,1991</b>	<b>975,3520</b>	<b>1266,7557</b>	<b>1265,7501</b>	<b>3193,3624</b>	<b>1956,3119</b>	<b>212,2982</b>	<b>90,9679</b>	<b>9164,4538</b>

Powyższa tabela przedstawia zestawienie gruntów według tzw. klasoużytków na terenie Gminy Żarnów w roku 2022



Zgodnie z Rozporządzeniem Ministra Rozwoju Regionalnego i Budownictwa z dnia 29 marca 2001 r. w sprawie ewidencji gruntów i budynków

## **1. Grunty rolne dzielą się na:**

- 1) użytki rolne, do których zalicza się:
  - a) grunty orne, oznaczone symbolem - R,
  - b) sady, oznaczone symbolem - S,
  - c) łąki trwałe, oznaczone symbolem - Ł,
  - d) pastwiska trwałe, oznaczone symbolem - Ps,
  - e) grunty rolne zabudowane, oznaczone symbolem - Br,
  - f) grunty pod stawami, oznaczone symbolem - Wsr,
  - g) grunty pod rowami, oznaczone symbolem - W,
  - h) grunty zadrzewione i zakrzewione na użytkach rolnych, oznaczone symbolem - Lzr;
- 2) nieużytki, oznaczone symbolem - N.

## **2. Grunty leśne dzielą się na:**

- 1) lasy, oznaczone symbolem - Ls;
- 2) grunty zadrzewione i zakrzewione, oznaczone symbolem - Lz.

## **3. Grunty zabudowane i zurbanizowane dzielą się na:**

- 1) tereny mieszkaniowe, oznaczone symbolem - B;
- 2) tereny przemysłowe, oznaczone symbolem - Ba;
- 3) inne tereny zabudowane, oznaczone symbolem - Bi;
- 4) zurbanizowane tereny niezabudowane lub w trakcie zabudowy, oznaczone symbolem - Bp;
- 5) tereny rekreacyjno-wypoczynkowe, oznaczone symbolem - Bz;
- 6) użytki kopalne, oznaczone symbolem - K;
- 7) tereny komunikacyjne, w tym:
  - a) drogi, oznaczone symbolem - dr,
  - b) tereny kolejowe, oznaczone symbolem - Tk,
  - c) inne tereny komunikacyjne, oznaczone symbolem - Ti,
  - d) grunty przeznaczone pod budowę dróg publicznych lub linii kolejowych, oznaczone symbolem - Tp.

## **4. Grunty pod wodami dzielą się na:**

- 1) grunty pod morskimi wodami wewnętrznymi, oznaczone symbolem - Wm;
- 2) grunty pod wodami powierzchniowymi płynącymi, oznaczone symbolem - Wp;
- 3) grunty pod wodami powierzchniowymi stojącymi, oznaczone symbolem - Ws.

## **Liczba jednostek według obszarów**

W poniższej tabeli przedstawiona została liczba jednostek, które stanowią podstawę opodatkowania podatkiem rolnym, leśnym oraz od nieruchomości na terenie Gminy Żarnów w roku 2022 z podziałem na poszczególne miejscowości znajdujące się w 30 sołectwach gminy Żarnów.

NAZWA OBSZARU	ZOBOWIĄZANIE	RAZEM DLA OBSZARU
Adamów	Podatek od nieruchomości	0
	Podatek rolny	8
	Podatek leśny	1
	Łączne zobowiązanie pieniężne (rolny)	49
	Łączne zobowiązanie pieniężne (leśny)	0
		58



# Raport o stanie **GMINY ŻARNÓW** za rok 2022



<b>Afryka</b>	Podatek od nieruchomości	1	<b>33</b>
	Podatek rolny	12	
	Podatek leśny	3	
	Łączne zobowiązanie pieniężne (rolny)	17	
	Łączne zobowiązanie pieniężne (leśny)	0	
<b>Antoniów</b>	Podatek od nieruchomości	0	<b>70</b>
	Podatek rolny	21	
	Podatek leśny	0	
	Łączne zobowiązanie pieniężne (rolny)	49	
	Łączne zobowiązanie pieniężne (leśny)	0	
<b>Bronów</b>	Podatek od nieruchomości	2	<b>91</b>
	Podatek rolny	24	
	Podatek leśny	0	
	Łączne zobowiązanie pieniężne (rolny)	64	
	Łączne zobowiązanie pieniężne (leśny)	1	
<b>Budków</b>	Podatek od nieruchomości	1	<b>109</b>
	Podatek rolny	33	
	Podatek leśny	1	
	Łączne zobowiązanie pieniężne (rolny)	74	
	Łączne zobowiązanie pieniężne (leśny)	0	
<b>Chelsty</b>	Podatek od nieruchomości	4	<b>116</b>
	Podatek rolny	20	
	Podatek leśny	0	
	Łączne zobowiązanie pieniężne (rolny)	92	
	Łączne zobowiązanie pieniężne (leśny)	0	
<b>Dąbie</b>	Podatek od nieruchomości	0	<b>37</b>
	Podatek rolny	12	
	Podatek leśny	4	
	Łączne zobowiązanie pieniężne (rolny)	21	
	Łączne zobowiązanie pieniężne (leśny)	0	
<b>Dłużniewice</b>	Podatek od nieruchomości	1	<b>81</b>
	Podatek rolny	33	
	Podatek leśny	1	
	Łączne zobowiązanie pieniężne (rolny)	45	
	Łączne zobowiązanie pieniężne (leśny)	1	
<b>Grębenice</b>	Podatek od nieruchomości	1	<b>126</b>
	Podatek rolny	44	
	Podatek leśny	2	
	Łączne zobowiązanie pieniężne (rolny)	79	
	Łączne zobowiązanie pieniężne (leśny)	0	
<b>Jasion</b>	Podatek od nieruchomości	0	<b>46</b>
	Podatek rolny	10	
	Podatek leśny	0	
	Łączne zobowiązanie pieniężne (rolny)	36	
	Łączne zobowiązanie pieniężne (leśny)	0	

# Raport o stanie **GMINY ŻARNÓW** za rok 2022



<b>Kamieniec Tomaszów</b>	Podatek od nieruchomości	0	<b>52</b>
	Podatek rolny	10	
	Podatek leśny	2	
	Łączne zobowiązanie pieniężne (rolny)	40	
	Łączne zobowiązanie pieniężne (leśny)	0	
<b>Klew</b>	Podatek od nieruchomości	0	<b>155</b>
	Podatek rolny	37	
	Podatek leśny	6	
	Łączne zobowiązanie pieniężne (rolny)	112	
	Łączne zobowiązanie pieniężne (leśny)	0	
<b>Klew Kolonia</b>	Podatek od nieruchomości	0	<b>78</b>
	Podatek rolny	20	
	Podatek leśny	2	
	Łączne zobowiązanie pieniężne (rolny)	56	
	Łączne zobowiązanie pieniężne (leśny)	0	
<b>Ławki</b>	Podatek od nieruchomości	0	<b>31</b>
	Podatek rolny	13	
	Podatek leśny	0	
	Łączne zobowiązanie pieniężne (rolny)	18	
	Łączne zobowiązanie pieniężne (leśny)	0	
<b>Malenie</b>	Podatek od nieruchomości	1	<b>29</b>
	Podatek rolny	2	
	Podatek leśny	0	
	Łączne zobowiązanie pieniężne (rolny)	26	
	Łączne zobowiązanie pieniężne (leśny)	0	
<b>Malków</b>	Podatek od nieruchomości	0	<b>103</b>
	Podatek rolny	29	
	Podatek leśny	7	
	Łączne zobowiązanie pieniężne (rolny)	66	
	Łączne zobowiązanie pieniężne (leśny)	1	
<b>Marcinków</b>	Podatek od nieruchomości	1	<b>74</b>
	Podatek rolny	20	
	Podatek leśny	0	
	Łączne zobowiązanie pieniężne (rolny)	53	
	Łączne zobowiązanie pieniężne (leśny)	0	
<b>Miedzna Murowana</b>	Podatek od nieruchomości	7	<b>444</b>
	Podatek rolny	190	
	Podatek leśny	9	
	Łączne zobowiązanie pieniężne (rolny)	237	
	Łączne zobowiązanie pieniężne (leśny)	1	
<b>Młynek</b>	Podatek od nieruchomości	0	<b>68</b>
	Podatek rolny	35	
	Podatek leśny	2	
	Łączne zobowiązanie pieniężne (rolny)	31	
	Łączne zobowiązanie pieniężne (leśny)	0	

# Raport o stanie **GMINY ŻARNÓW** za rok 2022



<b>Myślibórz</b>	Podatek od nieruchomości	2	<b>109</b>
	Podatek rolny	33	
	Podatek leśny	1	
	Łączne zobowiązanie pieniężne (rolny)	73	
	Łączne zobowiązanie pieniężne (leśny)	0	
<b>Nadole</b>	Podatek od nieruchomości	0	<b>122</b>
	Podatek rolny	20	
	Podatek leśny	35	
	Łączne zobowiązanie pieniężne (rolny)	67	
	Łączne zobowiązanie pieniężne (leśny)	0	
<b>Niemojowice</b>	Podatek od nieruchomości	5	<b>166</b>
	Podatek rolny	41	
	Podatek leśny	5	
	Łączne zobowiązanie pieniężne (rolny)	115	
	Łączne zobowiązanie pieniężne (leśny)	0	
<b>Nowa Góra</b>	Podatek od nieruchomości	0	<b>23</b>
	Podatek rolny	8	
	Podatek leśny	1	
	Łączne zobowiązanie pieniężne (rolny)	13	
	Łączne zobowiązanie pieniężne (leśny)	1	
<b>Paszkowice</b>	Podatek od nieruchomości	1	<b>151</b>
	Podatek rolny	32	
	Podatek leśny	6	
	Łączne zobowiązanie pieniężne (rolny)	112	
	Łączne zobowiązanie pieniężne (leśny)	0	
<b>Pilichowice</b>	Podatek od nieruchomości	1	<b>179</b>
	Podatek rolny	47	
	Podatek leśny	10	
	Łączne zobowiązanie pieniężne (rolny)	121	
	Łączne zobowiązanie pieniężne (leśny)	0	
<b>Poręba</b>	Podatek od nieruchomości	0	<b>19</b>
	Podatek rolny	8	
	Podatek leśny	1	
	Łączne zobowiązanie pieniężne (rolny)	10	
	Łączne zobowiązanie pieniężne (leśny)	0	
<b>Ruszenice Kolonia</b>	Podatek od nieruchomości	0	<b>41</b>
	Podatek rolny	18	
	Podatek leśny	2	
	Łączne zobowiązanie pieniężne (rolny)	21	
	Łączne zobowiązanie pieniężne (leśny)	0	
<b>Ruszenice</b>	Podatek od nieruchomości	0	<b>119</b>
	Podatek rolny	29	
	Podatek leśny	16	
	Łączne zobowiązanie pieniężne (rolny)	65	
	Łączne zobowiązanie pieniężne (leśny)	9	

# Raport o stanie **GMINY ŻARNÓW** za rok 2022



<b>Siedlów</b>	Podatek od nieruchomości 0 Podatek rolny 12 Podatek leśny 2 Łączne zobowiązanie pieniężne (rolny) 29 Łączne zobowiązanie pieniężne (leśny) 0	<b>43</b>
<b>Sielec</b>	Podatek od nieruchomości 4 Podatek rolny 43 Podatek leśny 5 Łączne zobowiązanie pieniężne (rolny) 83 Łączne zobowiązanie pieniężne (leśny) 5	<b>140</b>
<b>Skórkowice</b>	Podatek od nieruchomości 2 Podatek rolny 81 Podatek leśny 3 Łączne zobowiązanie pieniężne (rolny) 170 Łączne zobowiązanie pieniężne (leśny) 1	<b>257</b>
<b>Skumros</b>	Podatek od nieruchomości 0 Podatek rolny 6 Podatek leśny 1 Łączne zobowiązanie pieniężne (rolny) 17 Łączne zobowiązanie pieniężne (leśny) 0	<b>24</b>
<b>Soczówki</b>	Podatek od nieruchomości 0 Podatek rolny 26 Podatek leśny 9 Łączne zobowiązanie pieniężne (rolny) 145 Łączne zobowiązanie pieniężne (leśny) 0	<b>180</b>
<b>Straszowa Wola</b>	Podatek od nieruchomości 3 Podatek rolny 56 Podatek leśny 27 Łączne zobowiązanie pieniężne (rolny) 117 Łączne zobowiązanie pieniężne (leśny) 0	<b>203</b>
<b>Topolice</b>	Podatek od nieruchomości 3 Podatek rolny 49 Podatek leśny 9 Łączne zobowiązanie pieniężne (rolny) 125 Łączne zobowiązanie pieniężne (leśny) 0	<b>186</b>
<b>Trojanowice</b>	Podatek od nieruchomości 1 Podatek rolny 34 Podatek leśny 3 Łączne zobowiązanie pieniężne (rolny) 106 Łączne zobowiązanie pieniężne (leśny) 0	<b>144</b>
<b>Widuch</b>	Podatek od nieruchomości 0 Podatek rolny 9 Podatek leśny 1 Łączne zobowiązanie pieniężne (rolny) 11 Łączne zobowiązanie pieniężne (leśny) 0	<b>21</b>





<b>Wierzchowisko</b>	Podatek od nieruchomości	1	<b>148</b>
	Podatek rolny	40	
	Podatek leśny	15	
	Łączne zobowiązanie pieniężne (rolny)	92	
	Łączne zobowiązanie pieniężne (leśny)	0	
<b>Zdyszewice</b>	Podatek od nieruchomości	2	<b>169</b>
	Podatek rolny	31	
	Podatek leśny	3	
	Łączne zobowiązanie pieniężne (rolny)	132	
	Łączne zobowiązanie pieniężne (leśny)	1	
<b>Żarnów</b>	Podatek od nieruchomości	40	<b>707</b>
	Podatek rolny	252	
	Podatek leśny	5	
	Łączne zobowiązanie pieniężne (rolny)	406	
	Łączne zobowiązanie pieniężne (leśny)	4	
<b>RAZEM</b>			<b>4953</b>

Z powyższej tabeli przedstawiona została **liczba jednostek**, które stanowią podstawę opodatkowania podatkiem rolnym, leśnym oraz od nieruchomości na terenie Gminy Żarnów w roku 2022 z podziałem na poszczególne miejscowości, znajdujące się w 30 sołectwach gminy Żarnów. Najwięcej jednostek niezmiennie od lat, opodatkowanych jest w miejscowości Żarnów, zaś najmniej we wsi Poręba.

W przypadku **podatku rolnego, leśnego i od nieruchomości** obowiązek zapłaty zaczyna się w pierwszym dniu miesiąca następnego po miesiącu, w którym powstały okoliczności wyjaśniające powstanie tego obowiązku (nastąpiło nabycie tytułu prawnego do przedmiotu opodatkowania lub wejście w jego posiadanie), a kończy się z upływem miesiąca, w którym ustały okoliczności uzasadniające ten obowiązek. Jeżeli okolicznością, od której jest uzależniony obowiązek podatkowy, jest istnienie budowli albo budynku lub ich części, obowiązek podatkowy powstaje z dniem 1 stycznia roku następnego po roku, w którym budowa została ukończona lub, w którym rozpoczęto użytkowanie budowli, budynku lub ich części przed ich ostatecznym wykończeniem. Jeśli obowiązek ten pojawił się lub przedawnił w trakcie roku podatkowego, podatek ten jest obliczany odpowiednio co do ilości miesięcy, w których pojawiło się zobowiązanie argumentujące jego zapłatę.

Podatnicy podatku od nieruchomości mają obowiązek składać właściwemu ze względu na miejsce położenia przedmiotów opodatkowania organowi podatkowemu, dokumenty zawierające: informację o nieruchomościach i obiektach budowlanych (osoby fizyczne) w terminie 14 dni od dnia zaistnienia okoliczności uzasadniających powstanie albo wygaśnięcie obowiązku podatkowego lub od zaistnienia zdarzenia powodującego zmianę wysokości opodatkowania, deklaracje na podatek od nieruchomości (osoby prawne i jednostki organizacyjne, w tym spółki nieposiadające osobowości prawnej) w terminie do dnia 15 stycznia roku podatkowego, a jeżeli obowiązek podatkowy powstał po tym dniu w terminie 14 dni od dnia wystąpienia okoliczności uzasadniających powstanie albo wygaśnięcie obowiązku podatkowego lub od zaistnienia zdarzenia powodującego zmianę wysokości opodatkowania.

## **Pomoc publiczna dla rolników**

Na terenie gminy Żarnów, rolnicy prowadzący gospodarstwa coraz chętniej korzystają z pomocy publicznej, czego dowodem jest stale rosnąca kwota dotacji na zwrot podatku akcyzowego. Zgodnie z obowiązującymi przepisami o zwrot podatku akcyzowego zawartego w cenie oleju napędowego zużywanego do produkcji rolnej może ubiegać się **producent rolny**. Przy czym, za producenta rolnego uznaje się osobę fizyczną, osobę prawną lub jednostkę organizacyjną nie posiadającą osobowości prawnej, będącą posiadaczem gospodarstwa rolnego w rozumieniu przepisów



o podatku rolnym.

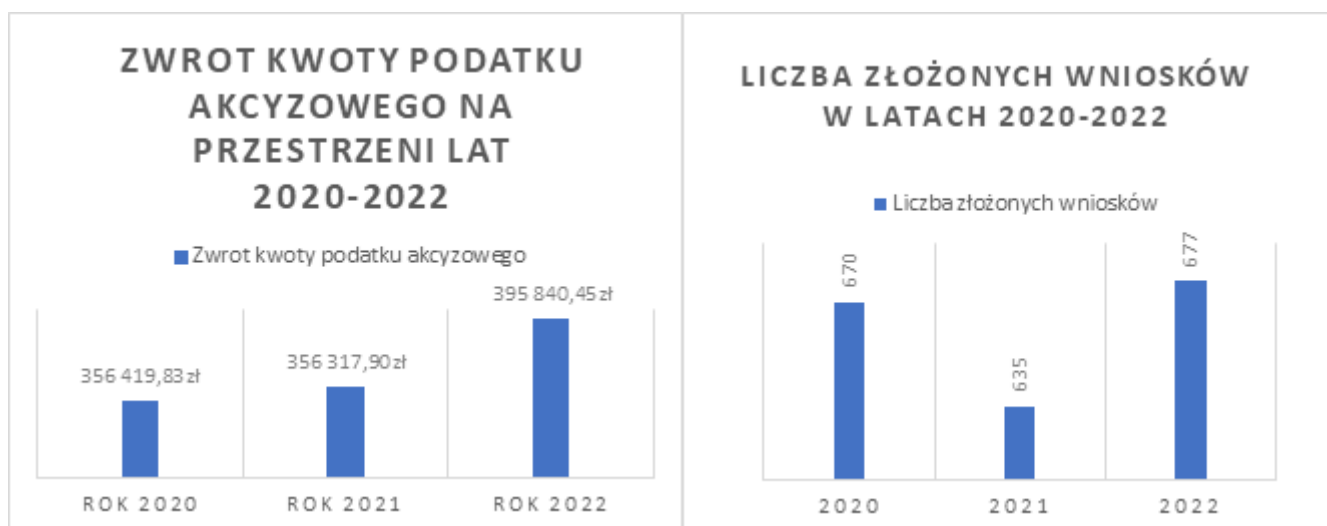
Natomiast za **gospodarstwo rolne** w rozumieniu przepisów ustawy o podatku rolnym uważa się obszar gruntów sklasyfikowanych w ewidencji gruntów i budynków jako użytki rolne lub jako grunty zadrzewione lub zakrzewione na użytkach rolnych o powierzchni przekraczającej 1 ha lub 1 ha przeliczeniowy, z wyjątkiem gruntów zajętych na prowadzenie działalności gospodarczej innej niż działalność rolnicza.

W przypadku, gdy grunty gospodarstwa rolnego stanowią przedmiot współposiadania, zwrot podatku akcyzowego przysługuje temu współposiadaczowi, co do którego pozostali współposiadacze wyrazili pisemną zgodę (zgoda będzie wyrażana we wniosku i nie dotyczy współmałżonków).

W roku 2022 limit zwrotu podatku akcyzowego zawartego w cenie oleju napędowego zużywanego do produkcji rolnej wynosił:

- **110,00 zł z 1 ha użytków rolnych oraz**
- **40,00 zł z 1 średniej rocznej liczby dużych jednostek przeliczeniowych bydła**

Pomoc publiczna w rolnictwie z tytułu **zwrotu podatku akcyzowego**, zawartego w cenie oleju napędowego, wykorzystywanego do produkcji rolnej dla producentów rolnych, posiadających gospodarstwa rolne na terenie Gminy Żarnów w roku 2022 wyniosła łącznie **395 840,45 zł**. Wnioski o zwrot w dwóch terminach złożyło **677** rolników. Poniższy wykres przedstawia kształtowanie się udzielonej pomocy publicznej na przestrzeni ubiegłych lat. Oznacza to, że wysokość wypłaconego zwrotu podatku akcyzowego w porównaniu z ubiegłym rokiem utrzymał się na podobnym poziomie.



## Zestawienie umorzeń dokonanych w roku 2022

Organ podatkowy (w tym wójt, burmistrz, prezydenta miasta), na wniosek podatnika, z zastrzeżeniem art. 67b Ordynacji podatkowej, w przypadkach uzasadnionych ważnym interesem podatnika lub interesem publicznym, może:

- odroczyć termin płatności podatku lub rozłożyć zapłatę podatku na raty,
- odroczyć lub rozłożyć na raty zapłatę zaległości podatkowej wraz z odsetkami za zwłokę lub odsetki określone w decyzji, o której mowa w art. 53a Ordynacji podatkowej,
- umorzyć w całości lub w części zaległości podatkowe, odsetki za zwłokę lub opłatę prolongacyjną.

Żeby organ podatkowy (wójt, burmistrz, prezydent miasta) mógł podjąć decyzję w sprawie umorzenia zaległości podatkowej, musi ustalić, czy istnieją przesłanki wymienione w przepisie art. 67a § 1 Ordynacji podatkowej. Względy uzasadnione ważnym interesem podatnika wymagają szczególnie ustalenia jego sytuacji majątkowej oraz skutków ekonomicznych, jakie wystąpią na skutek



realizacji zobowiązania dla niego i jego firmy. Jednak organ musi mieć także na uwadze interes publiczny, a więc i to, że to właśnie względy społeczne wymagają również, żeby zobowiązania podatkowe były realizowane, a podatnik po prostu nie był z nich zwalniany.

Dodatkowo, wydanie **decyzji dotyczącej umorzenia zaległości podatkowych** wymaga rzetelnego zbadania, czy z okoliczności faktycznych przedstawionych przez podatnika we wniosku wynika istnienie ważnego interesu podatnika lub interesu publicznego. W każdej sprawie indywidualnie wyważa się, czy wskazane przez podatnika okoliczności, w powiązaniu z ustaleniami dokonanymi z urzędu przez organ podatkowy, wskazują na ważny interes podatnika lub interes społeczny, uzasadniający umorzenia podatku.

Na podstawie zebranego materiału oraz przeprowadzeniu wnikliwej oceny stanu faktycznego organ podatkowy wydaje decyzję umorzeniową.

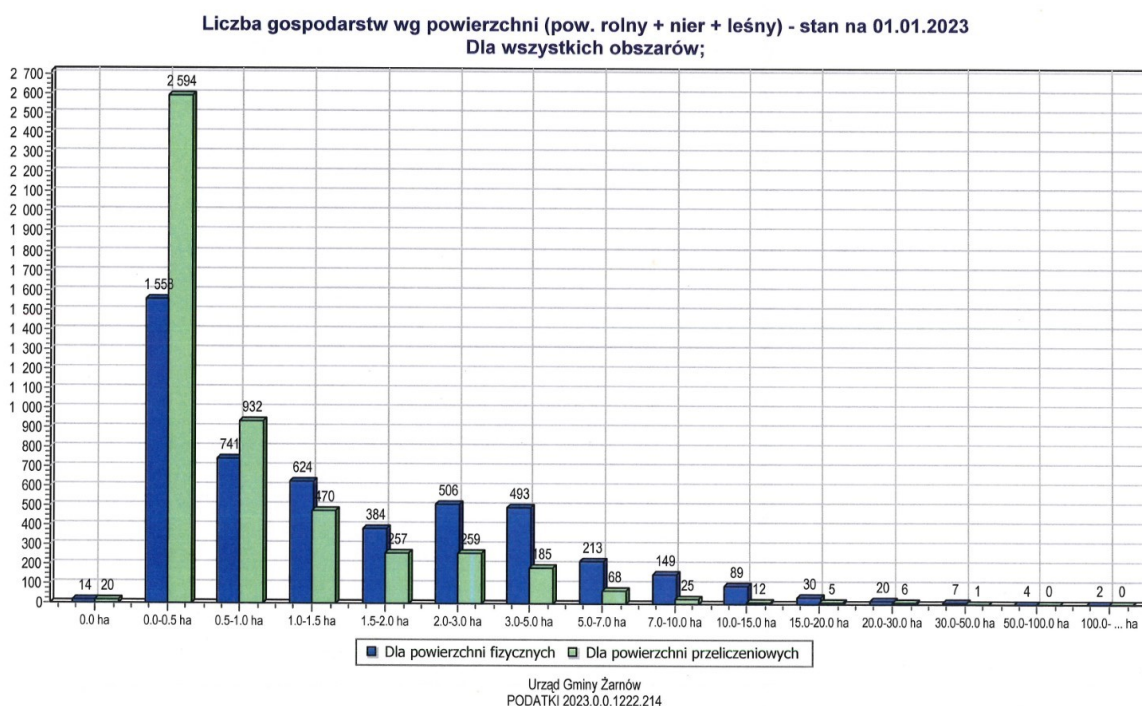
Liczba wydanych przez Wójta Gminy Żarnów decyzji dotyczących umorzenia podatku w roku 2022 – 13, rozłożenia na raty – 2.

Zestawienie umorzeń dokonanych w roku 2022 - osoby fizyczne

1.	ROLNY	2 594,60 zł
2.	LEŚNY	169,20 zł
3.	NIERUCHOMOŚĆ	15 158,00 zł
4.	ODSETKI	204,00 zł
5.	RAZEM	18 125,80 zł

Zestawienie rozłożenia na raty dokonanych w roku 2022 (osoby fizyczne)

1.	NIERUCHOMOŚĆ	2 340,00 zł
2.	ROLNY	1 037,00 zł
3.	ODSETKI	10,00 zł
4.	RAZEM	3387,00 zł





Powyższy wykres przedstawia kształtowanie się liczby gospodarstw znajdujących się na terenie gminy Żarnów pod względem wielkości powierzchni. Aktualnie największą liczbę gospodarstw stanowią użytki nieprzekraczające wielkości 0,5 ha – 1.604 szt. Liczba ta stale rośnie co pozwala wnioskować, że następuje rozdrobnienie gospodarstw. Pozostała liczba gospodarstw kształtuje się w sposób następujący:

- 0,0 – 0,4999 ha → 1 604 szt.
- 0,5 – 0,9999 ha → 756 szt.
- 1,0 – 1,4999 ha → 623 szt.
- 1,5 – 1,9999 ha → 371 szt.
- 2,0 – 2,9999 ha → 505 szt.
- 3,0 – 4,9999 ha → 491 szt.
- 5,0 – 6,9999 ha → 208 szt.
- 7,0 – 9,9999 ha → 149 szt.
- 10,0 – 14,9999 ha → 87 szt.
- 15,0 – 19,9999 ha → 29 szt.
- 20,0 – 29,9999 ha → 21 szt.
- 30,0 – 49,9999 ha → 6 szt.
- 50,0 – 99,9999 ha → 4 szt.
- 100,0 ha i powyżej → 2 szt.

Na terenie gminy Żarnów opodatkowanych podatkiem rolnym, leśnym i od nieruchomości jest **7256** jednostek wymiarowych. W tym zawarte są osoby fizyczne zamieszkujące na terenie gminy oraz podatnicy przebywający poza jej obszarem, którzy korzystają z dobrodziejstw znajdujących się na terenie gminy tylko sezonowo. Obserwuje się duże zainteresowanie terenami rekreacyjno – wypoczynkowymi, a także wzrost zgłoszeń na budowę domków letniskowych.

W Gminie Żarnów w roku **2022** opodatkowaniu podlegało **2255** budynków mieszkalnych od których pobierany był podatek od nieruchomości w wysokości 0,60 zł za metr kwadratowy powierzchni użytkowej budynku. Najwięcej budynków znajduje się w miejscowości Żarnów jest **365** szt., najmniej budynków mieszkalnych w miejscowości Poręba – tylko **6** szt. W terenie gminy Żarnów znajdują się również budynki służące wykonywaniu działalności gospodarczej, w roku **2022** było ich **97**.

W roku obrachunkowym **2022** podatnicy dokonali wpłat **od osób fizycznych** na:

- podatek od nieruchomości – 559.175,06 zł
- podatek rolny – 458.851,29 zł
- podatek leśny – 55.263,39 zł

W roku obrachunkowym **2022** wpłaty **od osób prawnych** przedstawiają się następująco:

- podatek od nieruchomości – 764.011,66 zł
- podatek rolny – 5.935,00 zł
- podatek leśny – 62.370,52 zł

Poniższe tabele przedstawiają porównanie wysokości wpłat na podatki od osób fizycznych i prawnych w latach 2020 - 2022

	OSOBY FIZYCZNE		
Wpłaty na podatek:	2020 r.	2021 r.	2022 r.
Podatek od nieruchomości	374.458,84 zł	384.203,20 zł	559.175,06 zł
Podatek rolny	385.276,21 zł	399.459,38 zł	458.851,29 zł





Podatek leśny	49.220,05 zł	50.045,66 zł	55.263,39 zł
---------------	--------------	--------------	--------------

	OSOBY PRAWNE		
Wpłaty na podatek:	2020 r.	2021 r.	2022 r.
Podatek od nieruchomości	763.810,46 zł	761.803,48 zł	764.011,66 zł
Podatek rolny	5.094,00 zł	5.373,00 zł	5.935,00 zł
Podatek leśny	55.997,00 zł	57.252,00 zł	62.370,52 zł

## Podatek od środków transportowych

Dotyczy wszystkich posiadaczy środków transportu, których dopuszczalna masa całkowita przekracza 3,5 tony.

**Podatnikami** podatku od środków transportu są osoby fizyczne, osoby prawne, jednostki organizacyjne niemające osobowości prawnej, będące właścicielami środków transportu lub na które dany pojazd został zarejestrowany, jak również posiadacze środków transportowych zarejestrowanych na terytorium Rzeczypospolitej Polskiej, które są powierzone podmiotowi polskiemu przez zagraniczną osobę fizyczną lub prawną.

**Przedmiotem opodatkowania** podatkiem od środków transportowych są:

- samochody ciężarowe o dopuszczalnej masie całkowitej powyżej 3,5 tony i poniżej 12 ton,
- samochody ciężarowe o dopuszczalnej masie całkowitej równej lub wyższej niż 12 ton,
- ciągniki siodłowe i balastowe przystosowane do używania łącznie z naczepą lub przyczepą o dopuszczalnej masie całkowitej zespołu pojazdów od 3,5 tony i poniżej 12 ton,
- ciągniki siodłowe i balastowe przystosowane do używania łącznie z naczepą lub przyczepą o dopuszczalnej masie całkowitej zespołu pojazdów równej lub wyższej niż 12 ton,
- przyczepy i naczepy, które łącznie z pojazdem silnikowym posiadają dopuszczalną masę całkowitą od 7 ton i poniżej 12 ton, z wyjątkiem związanych wyłącznie z działalnością rolniczą prowadzoną przez podatnika podatku rolnego,
- przyczepy i naczepy, które łącznie z pojazdem silnikowym posiadają dopuszczalną masę całkowitą równą lub wyższą niż 12 ton, z wyjątkiem związanych wyłącznie z działalnością rolniczą prowadzoną przez podatnika podatku rolnego,

**Obowiązek podatkowy powstaje** od pierwszego dnia miesiąca następującego po miesiącu, w którym:

- środek transportowy został zarejestrowany na terytorium Rzeczypospolitej Polskiej,
- środek transportowy został nabyty (w przypadku nabycia środka transportowego zarejestrowanego),
- środek transportowy został dopuszczony ponownie do ruchu po upływie czasu, na jaki została wydana decyzja organu rejestrującego o czasowym wycofaniu tego pojazdu z ruchu.

**Obowiązek podatkowy wygasa** z końcem miesiąca, w którym nastąpiło wyrejestrowanie, sprzedaż lub została wydana decyzja organu rejestrującego o czasowym wycofaniu pojazdu z ruchu czy upłynął czas na który pojazd powierzono.

**Stawki podatku obowiązujące w danym roku podatkowym** uchwała Rada Gminy działając w ramach ustawy z dnia 12 stycznia 1991 r. o podatkach i opłatach lokalnych, która określa dolne granice stawek podatku oraz na podstawie Obwieszczenia Ministra Finansów, Funduszy i Polityki Regionalnej w sprawie górnych granic stawek kwotowych podatków i opłat lokalnych na dany rok podatkowy, które zawiera stawki maksymalne.

**Obowiązkiem podatników** jest złożenie, do dnia 15 lutego każdego roku podatkowego, deklaracji na podatek od środków transportowych, zgodnie z wzorem ustalonym rozporządzeniem



Ministra Finansów, a jeżeli obowiązek powstał po tym dniu - w terminie 14 dni od dnia zaistnienia okoliczności uzasadniających powstanie tego obowiązku.

**Organem właściwym** w sprawach podatku od środków transportowych jest organ podatkowy, na którego terenie znajduje się miejsce zamieszkania lub siedziba podatnika, a w przypadku przedsiębiorstwa wielozakładowego lub podmiotu, w którego skład wchodzi wydzielone jednostki organizacyjne - organ podatkowy, na terenie którego znajduje się zakład lub jednostka posiadająca środki transportowe podlegające opodatkowaniu.

W przypadku współwłasności środka transportowego organem właściwym jest organ podatkowy odpowiedni dla osoby lub jednostki organizacyjnej, która została wpisana jako pierwsza w dowodzie rejestracyjnym pojazdu.

## **Terminy i sposoby płatności podatku**

Podatek wpłaca się w 2 ratach proporcjonalnie do czasu trwania obowiązku podatkowego, w terminach do dnia 15 lutego i 15 września każdego roku, w kasie lub na rachunek gminy, na terenie której znajduje się miejsce zamieszkania lub siedziba podatnika. Jeżeli zaś obowiązek podatkowy powstał w trakcie roku podatkowego to w terminie 14 dni od dnia powstania obowiązku. W sytuacji kiedy obowiązek podatkowy powstał lub wygasł w ciągu roku, podatek za ten rok ustala się proporcjonalnie do liczby miesięcy, w których istniał obowiązek.

**Na terenie Gminy Żarnów środki transportu podlegające opodatkowaniu i wpływy podatku należnego na przestrzeni ostatnich lat kształtowały się następująco:**

Rok	Liczba podatników	Liczba pojazdów opodatkowanych	Podatek zadeklarowany	Podatek wpłacony	Zaległość pozostała do zapłaty
2019	38	162	154.468,50 zł	136.868,92 zł	20.681,90 zł
2020	41	140	143.886,00 zł	126.290,62 zł	20.289,31 zł
2021	40	127	152.161,00 zł	112.153,08 zł	23.647,23 zł
2022	36	135	146.737,00 zł	131.904,44 zł	23.733,79 zł

## **Pomoc publiczna i pomoc de minimis dla podatników**

W związku z różnymi sytuacjami życiowymi i społecznymi podatnicy korzystają z pomocy publicznej oraz pomocy de minimis. W 2022 r. wpłynęły 4 wnioski o umorzenie i rozłożenie na raty zaległości podatkowej z czego wydano 4 decyzje, kierując się ważnym interesem podatnika, udzielono ulg w postaci:

L.p.		Kwota w zł należności głównej	Kwota w zł odsetek	Łącznie
1.	Umorzenia	3.865,00 zł	200,00 zł	4.065,00 zł
2.	Rozłożenia na raty	1.550,00 zł	72,00 zł	1.622,00 zł

## **1.6. Podmioty gospodarcze**

Zgodnie z **Centralną Ewidencją i Informacją o Działalności Gospodarczej (CEIDG)**, według stanu na dzień 31 grudnia 2022 r. ilość zarejestrowanych podmiotów gospodarczych, które mają główne miejsce prowadzenia działalności w gminie Żarnów obejmowała 251 pozycji. Podmioty gospodarcze funkcjonujące na terenie gminy to przede wszystkim małe i średnie zakłady rodzinne. Do wiodących branż w gminie zaliczyć należy: usługi ogólnobudowlane, przetwórstwo przemysłowe, przetwórstwo owoców i warzyw, obróbka drewna, handel i naprawy pojazdów samochodowych. Najczęściej rejestrowane branże według głównego kodu PKD przedstawia poniższa tabela:



Kod PKD	Opis kodu PKD	Liczba działalności
4520Z	Konserwacja i naprawa pojazdów samochodowych, z wyłączeniem motocykli	13
4339Z	Wykonywanie pozostałych robót budowlanych wykończeniowych	12
4120Z	Roboty budowlane związane ze wznoszeniem budynków mieszkalnych i niemieszkalnych	9
4941Z	Transport drogowy towarów	9
4391Z	Wykonywanie konstrukcji i pokryć dachowych	8
4711Z	Sprzedaż detaliczna prowadzona w niewyspecjalizowanych sklepach z przewagą żywności, napojów i wyrobów tytoniowych	7
4321Z	Wykonywanie instalacji elektrycznych	6
4399Z	Pozostałe specjalistyczne roboty budowlane, gdzie indziej niesklasyfikowane	6
6622Z	Działalność agentów i brokerów ubezpieczeniowych	6
1623Z	Produkcja pozostałych wyrobów stolarskich i ciesielskich dla budownictwa	5
2370Z	Cięcie, formowanie i wykańczanie kamienia	5
4211Z	Roboty związane z budową dróg i autostrad	5
4789Z	Sprzedaż detaliczna pozostałych wyrobów prowadzona na straganach i targowiskach	5
9602Z	Fryzjerstwo i pozostałe zabiegi kosmetyczne	5
2562Z	Obróbka mechaniczna elementów metalowych	4
4673Z	Sprzedaż hurtowa drewna, materiałów budowlanych i wyposażenia sanitarnego	4
4791Z	Sprzedaż detaliczna prowadzona przez domy sprzedaży wysyłkowej lub Internet	4
6201Z	Działalność związana z oprogramowaniem	4
0811Z	Wydobywanie kamieni ozdobnych oraz kamienia dla potrzeb budownictwa, skał wapiennych, gipsu, kredy i łupków	3
1071Z	Produkcja pieczywa; produkcja świeżych wyrobów ciastkarskich i ciastek	3
1610Z	Produkcja wyrobów tartacznych	3
1812Z	Pozostałe drukowanie	3
3109Z	Produkcja pozostałych mebli	3
4332Z	Zakładanie stolarki budowlanej	3
4511Z	Sprzedaż hurtowa i detaliczna samochodów osobowych i furgonetek	3
4771Z	Sprzedaż detaliczna odzieży prowadzona w wyspecjalizowanych sklepach	3
4776Z	Sprzedaż detaliczna kwiatów, roślin, nasion, nawozów, żywych zwierząt domowych, karmy dla zwierząt domowych prowadzona w wyspecjalizowanych sklepach	3



4779Z	Sprzedaż detaliczna artykułów używanych prowadzona w wyspecjalizowanych sklepach	3
4799Z	Pozostała sprzedaż detaliczna prowadzona poza siecią sklepową, straganami i targowiskami	3
5610A	Restauracje i inne stałe placówki gastronomiczne	3
7022Z	Pozostałe doradztwo w zakresie prowadzenia działalności gospodarczej i zarządzania	3
7420Z	Działalność fotograficzna	3
8623Z	Praktyka lekarska dentystyczna	3
9001Z	Działalność związana z wystawianiem przedstawień artystycznych	3
1629Z	Produkcja pozostałych wyrobów z drewna; produkcja wyrobów z korka, słomy i materiałów używanych do wyplatania	2
2229Z	Produkcja pozostałych wyrobów z tworzyw sztucznych	2
4322Z	Wykonywanie instalacji wodno-kanalizacyjnych, ciepłych, gazowych i klimatyzacyjnych	2
4333Z	Posadzkarstwo; tapetowanie i oblicowywanie ścian	2
4613Z	Działalność agentów zajmujących się sprzedażą drewna i materiałów budowlanych	2
4644Z	Sprzedaż hurtowa wyrobów porcelanowych, ceramicznych i szklanych oraz środków czyszczących	2
4690Z	Sprzedaż hurtowa niewyspecjalizowana	2
4730Z	Sprzedaż detaliczna paliw do pojazdów silnikowych na stacjach paliw	2
4773Z	Sprzedaż detaliczna wyrobów farmaceutycznych prowadzona w wyspecjalizowanych sklepach	2
4782Z	Sprzedaż detaliczna wyrobów tekstylnych, odzieży i obuwia prowadzona na straganach i targowiskach	2
6202Z	Działalność związana z doradztwem w zakresie informatyki	2
7120B	Pozostałe badania i analizy techniczne	2
8559A	Nauka języków obcych	2
9512Z	Naprawa i konserwacja sprzętu (tele)komunikacyjnego	2
9603Z	Pogrzeby i działalność pokrewna	2
0220Z	Pozyskiwanie drewna	1
0240Z	Działalność usługowa związana z leśnictwem	1
1624Z	Produkcja opakowań drewnianych	1
2222Z	Produkcja opakowań z tworzyw sztucznych	1
2369Z	Produkcja pozostałych wyrobów z betonu, gipsu i cementu	1
2512Z	Produkcja metalowych elementów stolarki budowlanej	1
2561Z	Obróbka metali i nakładanie powłok na metale	1
2572Z	Produkcja zamków i zawiasów	1





2599Z	Produkcja pozostałych gotowych wyrobów metalowych, gdzie indziej niesklasyfikowana	1
3101Z	Produkcja mebli biurowych i sklepowych	1
3212Z	Produkcja wyrobów jubilerskich i podobnych	1
3213Z	Produkcja sztucznej biżuterii i wyrobów podobnych	1
3299Z	Produkcja pozostałych wyrobów, gdzie indziej niesklasyfikowana	1
4110Z	Realizacja projektów budowlanych związanych ze wznoszeniem budynków	1
4311Z	Rozbiórka i burzenie obiektów budowlanych	1
4329Z	Wykonywanie pozostałych instalacji budowlanych	1
4331Z	Tynkowanie	1
4334Z	Malowanie i szklenie	1
4519Z	Sprzedaż hurtowa i detaliczna pozostałych pojazdów samochodowych, z wyłączeniem motocykli	1
4531Z	Sprzedaż hurtowa części i akcesoriów do pojazdów samochodowych, z wyłączeniem motocykli	1
4540Z	Sprzedaż hurtowa i detaliczna motocykli, ich naprawa i konserwacja oraz sprzedaż hurtowa i detaliczna części i akcesoriów do nich	1
4611Z	Działalność agentów zajmujących się sprzedażą płodów rolnych, żywych zwierząt, surowców dla przemysłu tekstylnego i półproduktów	1
4618Z	Działalność agentów specjalizujących się w sprzedaży pozostałych określonych towarów	1
4631Z	Sprzedaż hurtowa owoców i warzyw	1
4641Z	Sprzedaż hurtowa wyrobów tekstylnych	1
4661Z	Sprzedaż hurtowa maszyn i urządzeń rolniczych oraz dodatkowego wyposażenia	1
4675Z	Sprzedaż hurtowa wyrobów chemicznych	1
4677Z	Sprzedaż hurtowa odpadów i złomu	1
4719Z	Pozostała sprzedaż detaliczna prowadzona w niewyspecjalizowanych sklepach	1
4741Z	Sprzedaż detaliczna komputerów, urządzeń peryferyjnych i oprogramowania prowadzona w wyspecjalizowanych sklepach	1
4752Z	Sprzedaż detaliczna drobnych wyrobów metalowych, farb i szkła prowadzona w wyspecjalizowanych sklepach	1
4754Z	Sprzedaż detaliczna elektrycznego sprzętu gospodarstwa domowego prowadzona w wyspecjalizowanych sklepach	1
4762Z	Sprzedaż detaliczna gazet i artykułów piśmiennych prowadzona w wyspecjalizowanych sklepach	1
4775Z	Sprzedaż detaliczna kosmetyków i artykułów toaletowych prowadzona w wyspecjalizowanych sklepach	1

# **Raport o stanie GMINY ŻARNÓW za rok 2022**



4778Z	Sprzedaż detaliczna pozostałych nowych wyrobów prowadzona w wyspecjalizowanych sklepach	1
4932Z	Działalność taksówek osobowych	1
4939Z	Pozostały transport lądowy pasażerski, gdzie indziej niesklasyfikowany	1
4942Z	Działalność usługowa związana z przeprowadzkami	1
5520Z	Obiekty noclegowe turystyczne i miejsca krótkotrwałego zakwaterowania	1
5530Z	Pola kempingowe (włączając pola dla pojazdów kempingowych) i pola namiotowe	1
5610B	Ruchome placówki gastronomiczne	1
5920Z	Działalność w zakresie nagrań dźwiękowych i muzycznych	1
6020Z	Nadawanie programów telewizyjnych ogólnodostępnych i abonamentowych	1
6203Z	Działalność związana z zarządzaniem urządzeniami informatycznymi	1
6492Z	Pozostałe formy udzielania kredytów	1
6619Z	Pozostała działalność wspomagająca usługi finansowe, z wyłączeniem ubezpieczeń i funduszy emerytalnych	1
7320Z	Badanie rynku i opinii publicznej	1
7410Z	Działalność w zakresie specjalistycznego projektowania	1
7500Z	DZIAŁALNOŚĆ WETERYNARYJNA	1
7739Z	Wynajem i dzierżawa pozostałych maszyn, urządzeń oraz dóbr materialnych, gdzie indziej niesklasyfikowane	1
8621Z	Praktyka lekarska ogólna	1
8690C	Praktyka pielęgniarek i położnych	1
8690E	Pozostała działalność w zakresie opieki zdrowotnej, gdzie indziej niesklasyfikowana	1
9329B	Pozostała działalność rozrywkowa i rekreacyjna, gdzie indziej niesklasyfikowana	1
9522Z	Naprawa i konserwacja urządzeń gospodarstwa domowego oraz sprzętu użytku domowego i ogrodniczego	1
9529Z	Naprawa pozostałych artykułów użytku osobistego i domowego	1
<b>Suma</b>		<b>251</b>



## 2. INFORMACJE FINANSOWE

### 2.1. Wykonanie budżetu Gminy Żarnów

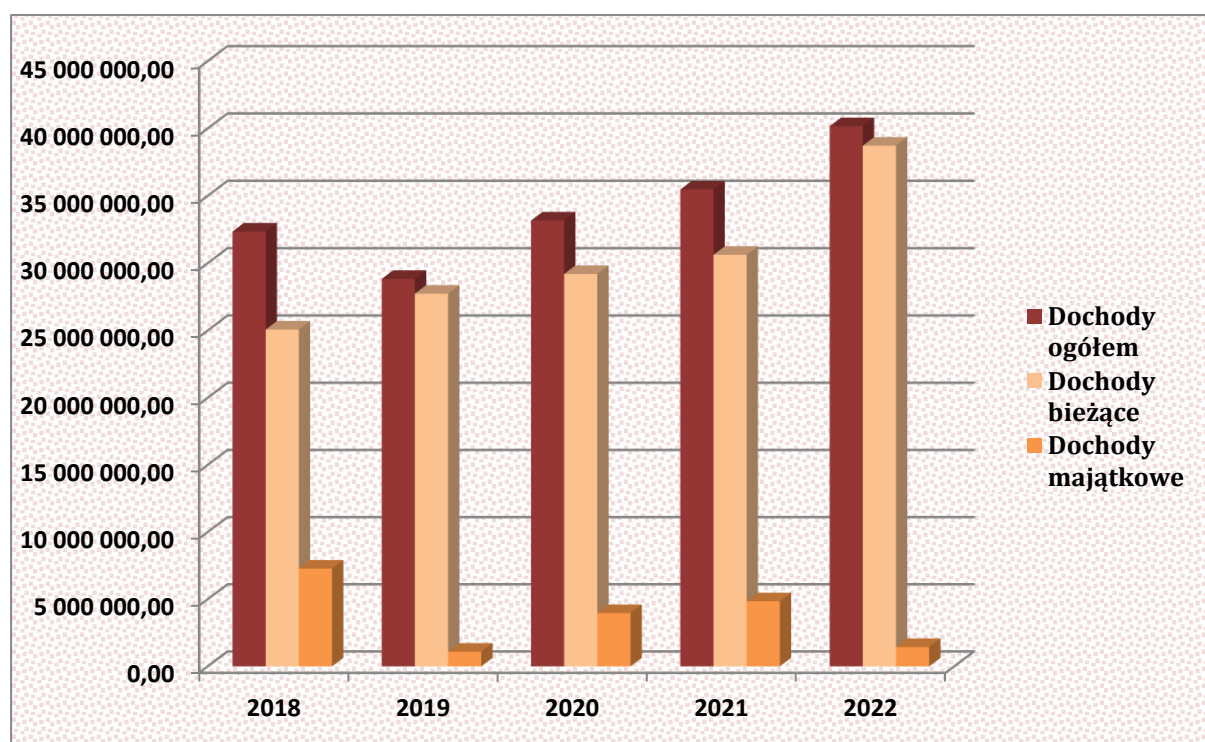
Informacja dotycząca finansów Gminy Żarnów sporządzona została w oparciu o sprawozdania budżetowe. Polityka finansowa gminy Żarnów realizowana jest w oparciu o uchwałę budżetową corocznie uchwalaną przez Radę Gminy, która określa źródła dochodów oraz kierunki wydatkowania środków. Realizacja inwestycji oparta jest o przedsięwzięcia wyszczególnione w Wieloletniej Prognozie Finansowej oraz o załącznik do uchwały budżetowej obrazujący wydatki majątkowe.

#### 1. Dochody budżetu Gminy Żarnów

Poziom wykonania dochodów Gminy Żarnów w podziale na dochody bieżące i majątkowe w latach 2018 – 2022 obrazują poniższe dane:

Rok	Dochody ogółem	Dochody bieżące	Dochody majątkowe
2018	32 351 513,22	25 071 808,03	7 279 705,19
2019	28 835 012,90	27 739 520,23	1 095 492,67
2020	33 166 346,95	29 197 960,05	3 968 386,90
2021	35 469 634,66	30 619 004,16	4 850 630,50
2022	40 168 400,54	38 724 540,10	1 443 860,44

Poziom dochodów ogółem w latach 2018 – 2022 tj. wzrost z 32,4 mln zł do 40,2 mln



Pozycję finansową gminy określa wysokość osiąganych dochodów budżetowych. Dochodami budżetu są: dochody własne, subwencje, dotacje celowe. Szczegółowe określenie źródeł dochodów gmin, zasady ich ustalania i gromadzenia oraz przekazywania określa ustawa o dochodach jednostek samorządu terytorialnego.

Na przestrzeni ostatnich pięciu lat sukcesywnie wzrastały dochody ogółem. Ogólna tendencja



wzrostowa dochodów dotyczyła zarówno ze wzrostu dochodów bieżących jak i majątkowych. Znaczny wzrost dochodów bieżących w roku 2022 r., w porównaniu do roku 2021 (w kwocie blisko 2,9 mln. zł.) był jednak incydentalny wynikał głównie z tzw. jednorazowego wpływu dochodów z tytułu udziałów w podatku dochodowym od osób fizycznych, przyznany z budżetu państwa wszystkim samorządom, z przeznaczeniem na tzw. poprawę efektywności energetycznej i rozwój odnawialnych źródeł energii mający na celu ograniczenie kosztów zakupu ciepła i energii.

W 2022 r. w strukturze dochodów bieżących najwyższy udział stanowią dotacje (36,9%), subwencje (31,6%), udziały w podatkach dochodowych od osób fizycznych i prawnych (14,3%) oraz pozostałe dochody własne (14,3%) do których zaliczane są między innymi podatki i opłaty lokalne, wpływy za wodę i ścieki, dzierżawa gruntów i najem lokali.

W poszczególnych latach można również zaobserwować wzrost lub spadek dochodów majątkowych, co było związane z dostępnością do zewnętrznych programów w tym między innymi z Unii Europejskiej oraz z Rządowych Programów Inwestycyjnych skierowanych dla jednostek samorządu terytorialnego. W 2022 r. dochody majątkowe z dotacji i środków zewnętrznych stanowiły (96%). Niewielki odsetek w dochodach majątkowych mają natomiast wpływy ze sprzedaży składników majątkowych (4%).

Wśród wykonanych dochodów bieżących i majątkowych znaczna kwotę stanowią pozyskiwane środki zewnętrzne (w 2022 r. stanowiły kwotę ponad 8 mln zł. tj. ok 20 % dochodów ogółem).

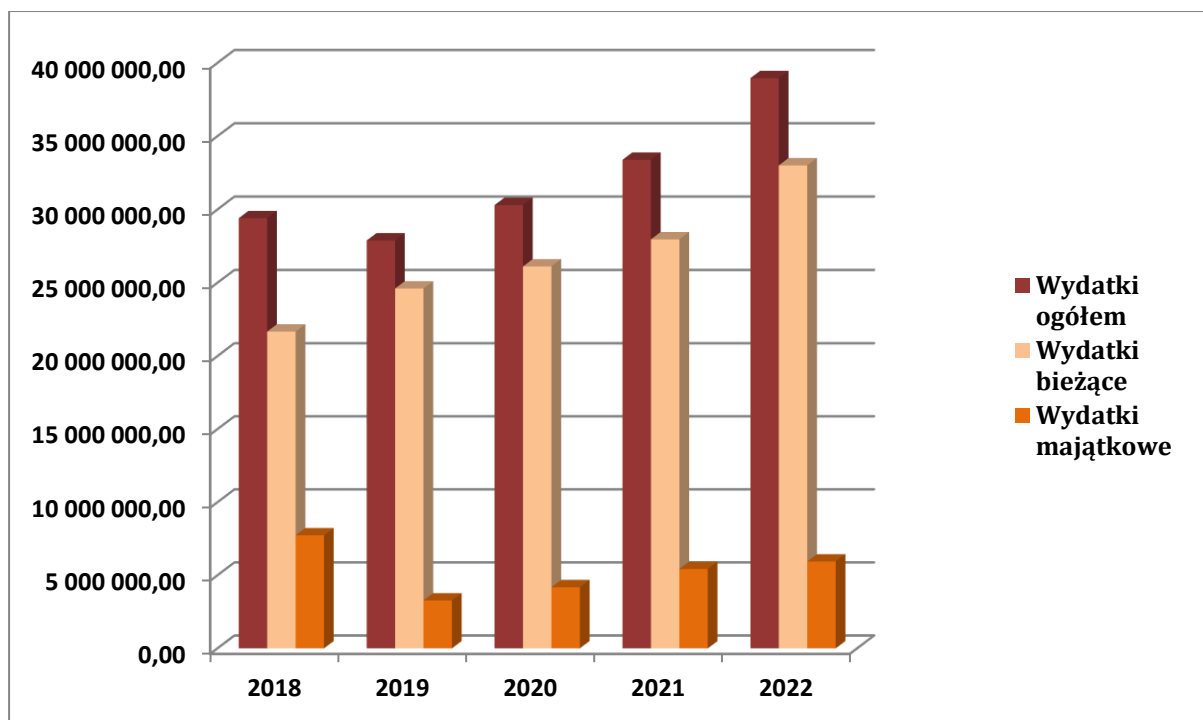
## **2. Wydatki budżetu Gminy Żarnów**

Gmina ponosi wydatki na realizację zadań, zgodnie z ustawą o samorządzie gminnym. Zakres poszczególnych rodzajów wydatków podyktowany jest mnogością zadań własnych oraz powierzonych gminie do wykonania przepisami prawa. W strukturze wydatków bieżących największą część stanowią wydatki na finansowanie oświaty, pomocy społecznej i rodziny oraz administracji. Gmina ponosi również wydatki bieżące w zakresie gospodarki komunalnej, która obejmuje m.in. ochronę środowiska, utrzymanie zieleni, utrzymanie dróg, turystykę, oświetlenie ulic, gospodarowanie odpadami, kulturę i ochronę dziedzictwa narodowego, a także kulturę fizyczną.

Poziom wydatków Gminy Żarnów w podziale na wydatki bieżące i majątkowe w latach 2018 - 2022 obrazują poniższe dane:

<b>Rok</b>	<b>Wydatki ogółem</b>	<b>Wydatki bieżące</b>	<b>Wydatki majątkowe</b>
2018	29 406 169,48	21 671 367,63	7 734 801,85
2019	27 885 943,76	24 608 510,84	3 277 432,92
2020	30 299 353,95	26 116 261,31	4 183 092,64
2021	33 391 614,86	27 960 458,36	5 431 156,50
2022	38 957 646,29	33 011 095,48	5 946 550,81

**Poziom wydatków ogółem w latach 2018 – 2022 tj. wzrost z 29,4 mln zł do 39,0 mln**



Od 2018 r. można zaobserwować wzrost wydatków zarówno bieżących jak i majątkowych, który w znacznej mierze determinowany był wzrostem dochodów pozyskiwanych dodatkowo (poza subwencjami i dotacjami), z krajowych programów rządowych jak i środków zewnętrznych.

Wydatki w poszczególnych latach są odzwierciedleniem realizacji zadań wykonywanych przez gminę oraz kierunków inwestowania mających na celu zapewnienie odpowiedniej infrastruktury technicznej i społecznej na rzecz mieszkańców gminy.

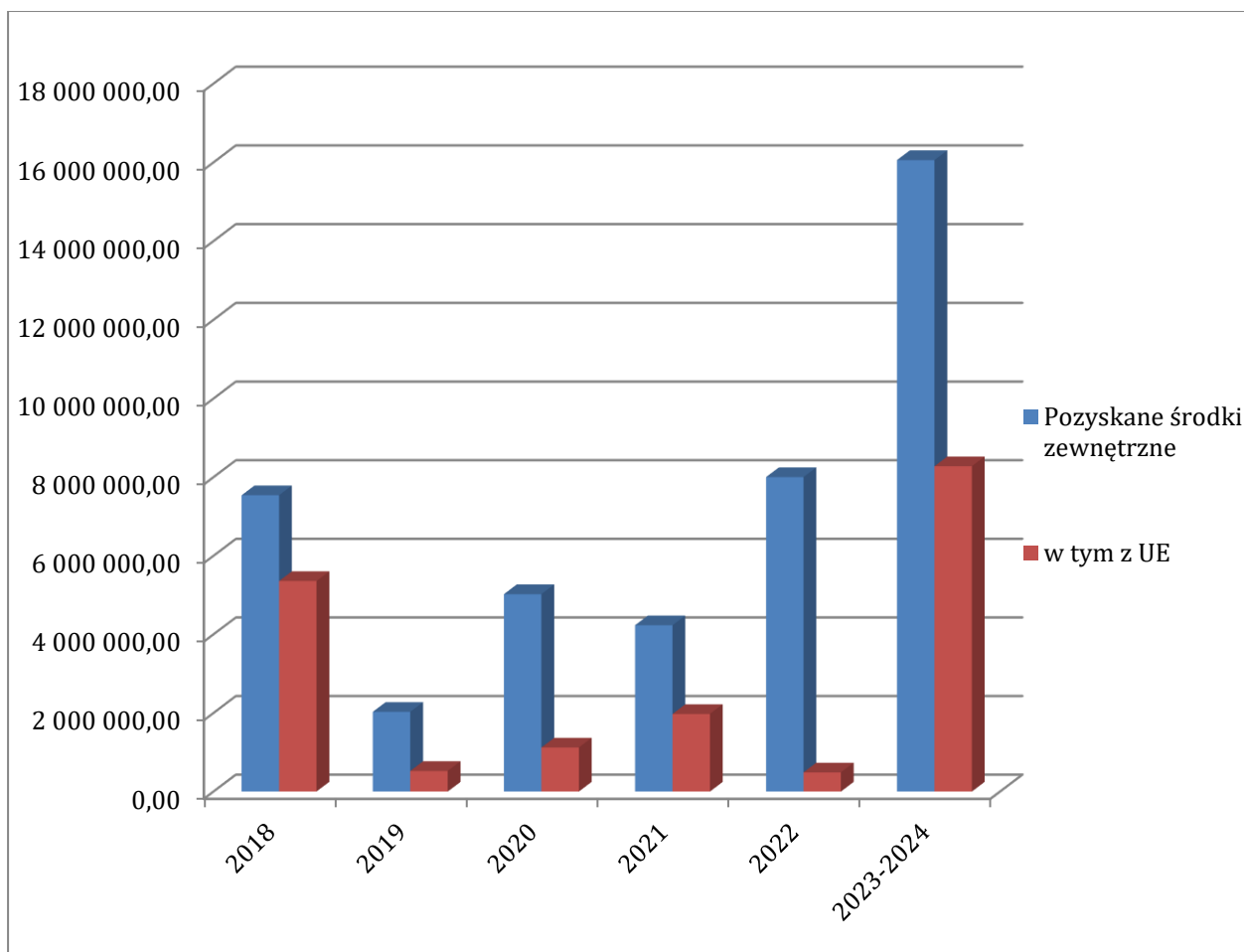
W 2022 r. w Gminie Żarnów realizowane były również wydatki w ramach tzw. Funduszu sołeckiego na poziomie blisko 570 tys. zł.

**3. Pozyskane środki zewnętrzne przez Gminę Żarnów w latach 2018 – 2022 stanowią kwotę 42,8 mln zł, w tym środki europejskie – 17,7 mln zł. W tym realizacja w latach 2023-2024 stanowi kwota 16 mln zł, w tym środki europejskie – 8,2 mln zł.**

**Udział środków unijnych w pozyskanych środkach zewnętrznych obrazują poniższe dane:**

	2018	2019	2020	2021	2022	
					realizacja 2022	realizacja 2023-2024
<b>Pozyskane środki zewnętrzne</b>	7 539 758,69	2 028 548,21	5 023 084,38	4 232 279,24	8 001 434,12	16 057 763,70
<b>w tym z UE</b>	5 357 897,01	524 438,86	1 121 765,06	1 974 632,54	487 651,04	8 277 445,51





Pozyskane środki zewnętrzne stanowią jedno z dodatkowych, a przy tym bardzo istotnych źródeł finansowania działalności. Wpływają na zwiększenie potencjału inwestycyjnego, przez co traktowane są jako istotny czynnik rozwoju lokalnego. Gmina pozyskała dofinansowanie zewnętrzne, w tym środki europejskie, głównie na niżej wymienione zadania.

## I. Pozyskane środki zewnętrzne w 2018 roku w kwocie 7 539 758,69 zł:

- Dotacja z funduszu pomocy pokrzywdzonym oraz pomocy postpenitencjarnej - fundusz sprawiedliwości,
- Dotacja na realizację programu ograniczania niskiej emisji na terenie Gminy Żarnów poprzez wymianę kotłów c.o.,
- Środki na dofinansowanie działalności Warsztatów Terapii w Żarnowie,
- Projekt Twoja szansa. Wsparcie aktywności zawodowej pozostałych bez zatrudnienia osób po 29 roku życia z obszarów wiejskich w powiatach opoczyńskim, radomszczańskim i tomaszowskim,
- Utworzenie ogólnodostępnego placu zabaw w sołectwie Bronów,
- Utworzenie ogólnodostępnego placu zabaw w sołectwie Budków,
- Utworzenie ogólnodostępnego placu zabaw w sołectwie Chelsty,
- Umundurowanie dla Ochotniczych Straży Pożarnych,
- Przebudowa drogi powiatowej nr 3125E Marcinków – Chelsty – Grębenice,
- Przebudowa drogi Soczówki- Wierchowisko,
- Przebudowa drogi na ulicy Wesołej w Żarnowie,
- Przebudowa drogi w miejscowości Topolice,
- Przebudowa drogi Paszkowice,



- Zagospodarowanie brzegów zalewu w Miedznej Murowanej atrakcją turystyczną Gminy Żarnów,
- Dotacja z Urzędu Marszałkowskiego w Łodzi na zadania dotyczące Modernizacji dróg dojazdowych do gruntów rolnych za 2017 i 2018 r.,
- Dotacja w ramach Rządowego Programu na rzecz Rozwoju oraz Konkurencyjności Regionów poprzez Wsparciem Lokalnej Infrastruktury Drogowej Przebudowa drogi gminnej Malków-Grabków,
- Odnawialne Źródła Energii na terenie Gmin Paradyż i Żarnów – pompy ciepła,
- Odnawialne Źródła Energii na terenie Gmin Paradyż i Żarnów.

## **II. Pozyskane środki zewnętrzne w 2019 roku w kwocie 2 028 548,21zł:**

- Środki na dofinansowanie działalności Warsztatów Terapii Zajęciowej w Żarnowie,
- Program ograniczenia niskiej emisji na terenie Gminy Żarnów poprzez wymianę kotłów c.o.,
- Dotacja z WFOŚiGW na utworzenie punktu dydaktycznego " Magiczny Ogród" przy Szkole Podstawowej w Żarnowie,
- Utworzenie ogólnodostępnej altany w sołectwie Marcinków,
- Utworzenie ogólnodostępnej altany w sołectwie Zdyszewice,
- Utworzenie ogólnodostępnej altany w sołectwie Nadole,
- Doposażenie ogólnodostępnej świetlicy wiejskiej w Miedznej Murowanej,
- Zagospodarowanie brzegów zalewu w Miedznej Murowanej atrakcją turystyczną Gminy Żarnów,
- Dotacja z Urzędu Marszałkowskiego w Łodzi na zadanie „Modernizacja drogi dojazdowej do gruntów rolnych” ,
- Budowa boiska wielofunkcyjnego przy Szkole Podstawowej w Klewie,
- Przebudowa drogi w miejscowości Dłużniewice,
- Przebudowa drogi na ulicy Zielonej w Żarnowie.

## **III. Pozyskane środki zewnętrzne w 2020 roku w kwocie 5 023 084,38 zł:**

- Dotacja na zadanie Zdalna szkoła – wsparcie Ogólnopolskiego Systemu Edukacji w systemie kształcenia zdalnego,
- Dotacja na zadanie Zdalna szkoła+ – wsparcie Ogólnopolskiego Systemu Edukacji w systemie kształcenia zdalnego,
- CUŚ – centrum usług środowiskowych na rzecz mieszkańców powiatu opoczyńskiego,
- Dotacja na dofinansowanie realizacji zadań własnych organizatorów w zakresie przewozów autobusowych o charakterze użyteczności publicznej,
- Środki na dofinansowanie działalności Warsztatów Terapii w Żarnowie,
- Dotacja na utworzenie punktu dydaktycznego pn. "Ogród pełen tajemnic" przy SP Klew,
- Dotacja na usunięcie i unieszkodliwienie wyrobów zawierających azbest z terenu Gminy Żarnów,
- Dotacja na zadanie Bezpieczne WTZ i rehabilitacja społeczno-zawodowa osób z niepełnosprawnościami,
- Projekt „Krok na przód”,
- Utworzenie ogólnodostępnego placu zabaw w sołectwie Niemojowice,
- Utworzenie ogólnodostępnego placu zabaw w sołectwie Żarnów,
- Utworzenie ogólnodostępnego siłowni w sołectwie Topolic,
- "Odnawialne Źródła Energi na terenie Gmin Paradyż i Żarnów,
- "Odnawialne Źródła Energi na terenie Gmin Paradyż i Żarnów - pompy ciepła",
- Termomodernizacja Szkoły Podstawowej w Klewie,



- Porozumienie z Nadleśnictwem Opoczno na zadanie Przebudowa drogi gminnej Marcinków - Myślibórz – Ruszenie Nr 107355E,
- Środki z Rządowego Funduszu Inwestycji Lokalnych,
- Dotacja z Urzędu Marszałkowskiego na drogę dojazdową do gruntów rolnych na zadanie Przebudowa drogi wewnętrznej w miejscowości Paszkowice- kolonia,
- Fundusz Dróg Samorządowych na zadanie Przebudowa drogi gminnej Nr 107011E w miejscowości Nadole,
- Fundusz Dróg Samorządowych na zadanie Przebudowa drogi wewnętrznej w miejscowości Topolice,

#### **IV. Pozyskane środki zewnętrzne w 2021 roku w kwocie 4 232 279,24 zł.:**

- CUS – centrum usług środowiskowych na rzecz mieszkańców powiatu opoczyńskiego,
- Dotacja na dofinansowanie realizacji zadań własnych organizatorów w zakresie przewozów autobusowych o charakterze użyteczności publicznej,
- Środki z Funduszu Przeciwdziałania COVID-19 na zadania:
  - ✓ Laboratoria Przyszłości – środki wsparcia COVID-19 SP w Żarnowie
  - ✓ Laboratoria Przyszłości – środki wsparcia COVID-19 SP w Klewie
  - ✓ Promocja szczepień COVID-19
  - ✓ Środki na organizację transportu na szczepienia COVID-19
- Środki na dofinansowanie działalności Warsztatów Terapii w Żarnowie,
- Dotacja z NFOŚiGW na zadanie „Usunięcie odpadów z folii rolniczych, siatki i sznurka do owijania balotów, opakowań po nawozach typu Big Bag”
- Dotacja z WFOŚiGW na zadanie „Usunięcie i unieszkodliwienie wyrobów zawierających azbest z terenu gminy Żarnów,
- Dotacja z WFOŚiGW na zadanie „Utworzenie punktu konsultacyjnego Czyste Powietrze w Gminie Żarnów”
- Dotacja na program „Krok Naprzód”
- Dotacja z Urzędu Marszałkowskiego na zadania:
  - ✓ „Zakup strojów ludowych wraz z doposażeniem izby regionalnej i sali konferencyjnej w sołectwie Skórkowice”
  - ✓ „Budowa siłowni zewnętrznej w sołectwie Pilichowice”
  - ✓ „Budowa siłowni zewnętrznej w sołectwie Trojanowice”
  - ✓ „Niestraszne ogrodzenie w sołectwie Straszowa Wola”
  - ✓ „Renowacja studni w sołectwie Paszkowice”
  - ✓ „Renowacja pomnika „Anioł wolności z wieńcem laurowym z 1923 r. znajdującego się na szczycie grodziska wczesnośredniowiecznego przy placu Wolności w Żarnowie”
- Dotacja celowa dla OSP w Żarnowie na realizację zadania „Termomodernizacja budynku remizy OSP w Żarnowie”,
- Przebudowa drogi powiatowej nr 3102E Miedzna Murowana – Straszowa Wola – Radwan,
- Odnawialne Źródła Energii na terenie Gmin Paradyż i Żarnów,
- Dotacja z Urzędu Marszałkowskiego w Łodzi na dofinansowanie drogi dojazdowej do gruntów rolnych tj. na zadanie „Przebudowa drogi w miejscowości Poręba”,
- Dotacja stanowiąca zwrot części wydatków wykonanych w ramach funduszu sołeckiego,
- Środki z Rządowego Funduszu Rozwoju Dróg Samorządowych na zadanie Przebudowa drogi wewnętrznej w miejscowości Skórkowice (ul. Cicha, Północna, Cmentarna).



### **V. Pozyskane środki zewnętrzne w 2022 roku w kwocie 8 001 434,12 zł.:**

- „CUS – centrum usług środowiskowych na rzecz mieszkańców powiatu opoczyńskiego” współfinansowanego z Europejskiego Funduszu Społecznego w ramach RPO Województwa Łódzkiego na lata 2014-2020.
- „Cyfrowa Gmina” dotycząca projektu grantowego w ramach Programu Operacyjnego Polska Cyfrowa na lata 2014-2020.
- Dotacja na dofinansowanie realizacji zadań własnych organizatorów w zakresie przewozów autobusowych o charakterze użyteczności publicznej z Urzędu Wojewódzkiego.
- Środki z Funduszu Przeciwdziałania COVID-19 na zadanie: środki na dodatek węglowy oraz rekompensaty dla gospodarstw domowych i dla podmiotów wrażliwych – środki wsparcia COVID-19.
- Środki na dofinansowanie działalności Warsztatów Terapii w Żarnowie z Urzędu Wojewódzkiego.
- Dotacja z NFOŚiGW na zadanie „Usunięcie odpadów z folii rolniczych, siatki i sznurka do owijania balotów, opakowań po nawozach typu Big Bag”.
- Dotacja z WFOŚiGW na zadanie „Usunięcie i unieszkodliwienie wyrobów zawierających azbest z terenu gminy Żarnów.
- Dotacja z WFOŚiGW na zadanie „Utworzenie punktu konsultacyjnego Czyste Powietrze w Gminie Żarnów”.
- Dotacja z Urzędu Marszałkowskiego Województwa Łódzkiego na zadania:
  - ✓ Odmulenie stawu obok remizy OSP w sołectwie Straszowa Wola „Sołectwo na plus”,
  - ✓ Utworzenie ogólnodostępnego placu zabaw w sołectwie Bronów „Sołectwo na plus”,
  - ✓ Wyposażenie świetlicy wiejskiej w sołectwie Trojanowice „Sołectwo na plus”,
  - ✓ Adaptacja budynku gospodarczego przy świetlicy wiejskiej w Budkowie „Sołectwo na plus”,
  - ✓ Zakup i montaż pawilonu z przeznaczeniem na świetlicę wiejską w sołectwie Nadole „Sołectwo na plus”,
  - ✓ Budowa studni kazimierskiej w Żarnowie,
  - ✓ Modernizacja drogi dojazdowej do gruntów rolnych
  - ✓ Modernizacja obiektu sportowego w Pilichowicach, „Infrastruktura sportowa Plus”
- Środki z Rządowego Funduszu Inwestycji Lokalnych,
- Dotacja z Regionalnego Programu Operacyjnego Województwa Łódzkiego na lata 2014-2020 na zadania:
  - ✓ „Termomodernizacja Szkoły Podstawowej w Klewie”,
  - ✓ „Montaż instalacji OZE na terenie Gminy Żarnów i Paradyż”,
  - ✓ „Doposażenie i rozbudowa infrastruktury w Szkole Podstawowej w Żarnowie”,
- Dotacja stanowiąca zwrot części wydatków wykonanych w ramach funduszu sołeckiego,
- Środki z Rządowego Funduszu Rozwoju Dróg na zadanie „Przebudowa dróg wewnętrznych w miejscowości Kolonia – Klew nr ew. działki 188”,

### **V. a) Pozyskane środki w 2022 roku, których realizacja obejmuje również lata 2023-2024 w kwocie 16 057 763,70 zł.**

- Środki z Rządowego Funduszu Polski Ład: Program Inwestycji Strategicznych na realizację zadań inwestycyjnych „Przebudowa dróg na terenie Gminy Żarnów.
- Środki z Rządowego Funduszu Polski Ład „Rozbudowa oczyszczalni cieków w Żarnowie”
- Środki z Rządowego Funduszu Polski Ład na zadanie „Doposażenie i rozbudowa infrastruktury w Szkole Podstawowej w Żarnowie”
- Dotacja z Regionalnego Programu Operacyjnego na zadanie „Zmniejszenie emisji zanieczyszczeń poprzez wymianę źródeł ciepła w Gminach Paradyż i Żarnów”,



- Dotacja z Regionalnego Programu Operacyjnego na zadanie „Montaż instalacji OZE na terenie gminy Żarnów i Paradyż”
- Dotacja z WFOŚiGW na zadanie „Rozbudowa oczyszczalni ścieków w Żarnowie”

#### **4. Poziom zrealizowanych inwestycji w latach 2018 – 2022 wynosił ponad 26,5 mln zł.**

Poziom wydatków inwestycyjnych na przestrzeni lat był wielkością znaczącą w budżecie gminy. Wysoki udział wydatków inwestycyjnych w strukturze wydatków wskazuje na prorozwojowy charakter gminy. Działalność inwestycyjna ukierunkowana jest nie tylko na rozbudowanie infrastruktury technicznej ale również infrastruktury społecznej. Wydatki inwestycyjne gminy są realizowane głównie dzięki pozyskanym środkom z Unii Europejskiej ale również z dotacji z budżetu państwa oraz współpracy między samorządami. Korzystanie z dofinansowania wymaga niejednokrotnie posiadania środków własnych gminy w tym również poszukiwania innych źródeł finansowania.

Udział procentowy wydatków inwestycyjnych w wydatkach ogółem w poszczególnych latach przedstawia poniższa tabela.

##### **Poziom zrealizowanych inwestycji w latach 2018 – 2022:**

<b>Rok</b>	<b>Wydatki ogółem</b>	<b>Wydatki inwestycyjne</b>	<b>Udział inwestycji w wydatkach budżetowych</b>
<b>2018</b>	29 406 169,48	7 734 801,85	26,30%
<b>2019</b>	27 885 943,76	3 277 432,92	11,75%
<b>2020</b>	30 299 353,95	4 183 092,64	13,81%
<b>2021</b>	33 391 614,86	5 431 156,50	16,27%
<b>2022</b>	38 957 646,29	5 946 550,81	15,26%

Wysoki poziom wydatków inwestycyjnych w wydatkach ogółem świadczy o dużej samodzielności finansowej, oraz zdolności do obsługi zadłużenia, racjonalnego korzystania z różnego rodzaju źródeł finansowania inwestycji.

##### **Wykonanie planu wydatków majątkowych za 2022 r**

<b>Dział</b>	<b>Rozdział</b>	<b>§</b>	<b>Nazwa</b>	<b>Plan</b>	<b>wykonanie</b>	<b>%</b>
<b>010</b>			<b>Rolnictwo i łowiectwo</b>	<b>348 500,00</b>	<b>144 173,81</b>	<b>41,37</b>
	<u>01043</u>		<u>Infrastruktura wodociągowa wsi</u>	<u>2 500,00</u>	<u>2 500,00</u>	<u>100,00</u>
		6050	Wydatki inwestycyjne jednostek budżetowych	2 500,00	2 500,00	100,00
			Modernizacja sieci wodociągowej w gminie Żarnów - Polski Łód	2 500,00	2 500,00	100,00
	<u>01044</u>		<u>Infrastruktura sanitacyjna wsi</u>	<u>238 000,00</u>	<u>33 774,81</u>	<u>14,19</u>
		6050	Wydatki inwestycyjne jednostek budżetowych	238 000,00	33 774,81	14,19
			Rozbudowa oczyszczalni ścieków w Żarnowie	200 000,00	1 832,70	0,92
			Wykonanie przyłącza energetycznego do przepompowni ścieków w Miedznej Murowanej	3 000,00	842,11	28,07



# Raport o stanie **GMINY ŻARNÓW** za rok 2022



		Poprawa gospodarki wodno-kanalizacyjnej na terenie Gminy Żarnów wraz z budową przydomowych oczyszczalni ścieków	35 000,00	31 100,00	88,86
	<u>01095</u>	<u>Pozostała działalność</u>	<u>108 000,00</u>	<u>107 899,00</u>	<u>99,91</u>
	6050	Wydatki inwestycyjne jednostek budżetowych	108 000,00	107 899,00	99,91
		Adaptacja budynku gospodarczego przy świetlicy wiejskiej w Budkowie	12 000,00	12 000,00	100,00
		Budowa studni kazimierskiej w sołectwie Żarnów	84 000,00	83 899,00	99,88
		Zakup i montaż pawilonu z przeznaczeniem na świetlicę w sołectwie Nadole	12 000,00	12 000,00	100,00
<b>600</b>		<b>Transport i łączność</b>	<b>4 585 190,72</b>	<b>4 444 247,54</b>	<b>96,93</b>
	<u>60014</u>	<u>Drogi publiczne powiatowe</u>	<u>32 348,00</u>	<u>0,00</u>	<u>0,00</u>
	6100	Wydatki na zadania inwestycyjne realizowane ze środków otrzymanych z Rządowego Funduszu Inwestycji Lokalnych	23 000,00	0,00	0,00
		Przebudowa drogi powiatowej nr 3102E Miedzna Murowana - Straszowa Wola - Radwan	23 000,00	0,00	0,00
	6300	Dotacja celowa na pomoc finansową udzieloną między jednostkami samorządu terytorialnego na dofinansowanie własnych zadań inwestycyjnych i zakupów inwestycyjnych	9 348,00	0,00	0,00
		Dotacja dla powiatu opoczyńskiego na zadanie "Przebudowa przejścia dla pieszych przy szkole podstawowej w pasie drogi powiatowej nr 1504 ul. Przedborska w Żarnowie"	9 348,00	0,00	0,00
	<u>60016</u>	<u>Drogi publiczne gminne</u>	<u>900 210,00</u>	<u>890 417,98</u>	<u>98,91</u>
	6050	Wydatki inwestycyjne jednostek budżetowych	75 800,00	68 007,98	89,72
		Przebudowa drogi gminnej nr 107353E Marcinków-Adamów - projekt techniczny	15 000,00	14 900,00	99,33
		Przebudowa drogi Ławki - Młynek - Siedlów	24 400,00	24 400,00	100,00
		Przebudowa dróg na terenie Gminy Żarnów	36 400,00	28 707,98	78,87
	6060	Wydatki na zakupy inwestycyjne jednostek budżetowych	50 000,00	48 000,00	96,00

# Raport o stanie **GMINY ŻARNÓW** za rok **2022**



		Zakup posypywarki do zimowego utrzymania dróg	50 000,00	48 000,00	96,00
	6370	Środki otrzymane z Rządowego Funduszu Polski Ład: Program Inwestycji Strategicznych na realizację zadań inwestycyjnych	774 410,00	774 410,00	100,00
		Przebudowa dróg na terenie Gminy Żarnów	774 410,00	774 410,00	100,00
<u>60017</u>		<u>Drogi wewnętrzne</u>	<u>3 652 632,72</u>	<u>3 553 829,56</u>	<u>97,30</u>
	6050	Wydatki inwestycyjne jednostek budżetowych	3 243 886,72	3 145 083,56	96,95
		Fundusz sołecki - Afryka - wykonanie projektu drogi	11 042,72	10 900,00	98,71
		Przebudowa drogi wewnętrznej na ulicy Koneckiej w Żarnowie (Bronów)	8 000,00	5 900,00	73,75
		Przebudowa drogi wewnętrznej Chełsty - Sielec	7 600,00	7 600,00	100,00
		Przebudowa drogi wewnętrznej na ulicy Wysokiej w Miedznej Murowanej	20 000,00	0,00	0,00
		Przebudowa drogi wewnętrznej nr ew. działki 1,1470 w Żarnowie	350 000,00	345 409,50	98,69
		Przebudowa drogi wewnętrznej Skórkowice - Skumros	15 000,00	8 700,00	58,00
		Przebudowa drogi wewnętrznej Soczówki - Malków (Szymanów)	3 900,00	3 900,00	100,00
		Przebudowa drogi wewnętrznej Topolice - Sikorszczyzna	15 000,00	11 980,00	79,87
		Przebudowa drogi wewnętrznej ul. Wiatrakowa w Żarnowie	10 000,00	8 500,00	85,00
		Przebudowa drogi wewnętrznej w miejscowości Jasion - projekt techniczny	20 000,00	19 900,00	99,50
		Przebudowa drogi wewnętrznej w miejscowości Klew nr ew. dz. 184	6 700,00	6 700,00	100,00
		Przebudowa drogi wewnętrznej w miejscowości Kolonia - Klew nr ew. działki 188 - RFRD	375 000,00	344 960,50	91,99
		Przebudowa drogi wewnętrznej Wierzchowisko - Grębenice - projekt techniczny	10 000,00	10 000,00	100,00
		Przebudowa drogi wewnętrznej Niemojowice - Górki - środki własne	131 254,00	123 303,66	93,94
		Przebudowa dróg na terenie Gminy Żarnów	2 255 390,00	2 232 329,90	98,98

# Raport o stanie **GMINY ŻARNÓW** za rok **2022**



			Przebudowa dróg w północno-wschodniej części Gminy Żarnów	5 000,00	5 000,00	100,00
		6100	Wydatki na zadania inwestycyjne realizowane ze środków otrzymanych z Rządowego Funduszu Inwestycji Lokalnych	408 746,00	408 746,00	100,00
			Przebudowa drogi wewnętrznej Niemojowice - Górki - RFIL	408 746,00	408 746,00	100,00
<b>700</b>			<b>Gospodarka mieszkaniowa</b>	<b>20 000,00</b>	<b>2 646,24</b>	<b>13,23</b>
	<u>70005</u>		<u>Gospodarka gruntami i nieruchomościami</u>	<u>20 000,00</u>	<u>2 646,24</u>	<u>13,23</u>
		6050	Wydatki inwestycyjne jednostek budżetowych	5 000,00	2 646,24	52,92
			Nabycie nieruchomości zabudowanej w obrębie geod. Skórkowice nr ew. dz. 334 o pow. 0,31 ha	5 000,00	2 646,24	52,92
		6060	Wydatki na zakupy inwestycyjne jednostek budżetowych	15 000,00	0,00	0,00
			Zakup działki nr ew. 1188/2 o pow. 0,0102 ha w Żarnowie	15 000,00	0,00	0,00
<b>750</b>			<b>Administracja publiczna</b>	<b>92 479,41</b>	<b>22 000,00</b>	<b>23,79</b>
	<u>75023</u>		<u>Urzędy gmin (miast i miast na prawach powiatu)</u>	<u>92 479,41</u>	<u>22 000,00</u>	<u>23,79</u>
		6050	Wydatki inwestycyjne jednostek budżetowych	25 000,00	22 000,00	88,00
			Termomodernizacja budynku Urzędu Gminy w Żarnowie	25 000,00	22 000,00	88,00
		6060	Wydatki na zakupy inwestycyjne jednostek budżetowych	20 000,00	0,00	0,00
			Programy komputerowe	20 000,00	0,00	0,00
		6067	Wydatki na zakupy inwestycyjne jednostek budżetowych	47 479,41	0,00	0,00
			Cyfrowa Gmina	47 479,41	0,00	0,00
<b>754</b>			<b>Bezpieczeństwo publiczne i ochrona przeciwpożarowa</b>	<b>740 672,27</b>	<b>511 430,00</b>	<b>69,05</b>
	<u>75412</u>		<u>Ochotnicze straże pożarne</u>	<u>740 672,27</u>	<u>511 430,00</u>	<u>69,05</u>
		6050	Wydatki inwestycyjne jednostek budżetowych	201 806,87	0,00	0,00
			Utwardzenie placu wokół OSP Żarnów	100 000,00	0,00	0,00
			Dostawa i montaż dwóch garaży dla OSP w Żarnowie	101 806,87	0,00	0,00
		6100	Wydatki na zadania inwestycyjne realizowane ze środków otrzymanych z Rządowego Funduszu Inwestycji	18 865,40	0,00	0,00



		Lokalnych			
		Dostawa i montaż dwóch garaży dla OSP w Żarnowie	18 865,40	0,00	0,00
	6230	Dotacja celowa z budżetu na finansowanie lub dofinansowanie kosztów realizacji inwestycji i zakupów inwestycyjnych jednostek nie zaliczanych do sektora finansów publicznych	520 000,00	511 430,00	98,35
		Dotacja celowa na zakup samochodu strażackiego dla OSP w Topolicach	520 000,00	511 430,00	98,35
<b>851</b>		<b>Ochrona zdrowia</b>	<b>200 000,00</b>	<b>0,00</b>	<b>0,00</b>
	<u>85195</u>	<u>Pozostała działalność</u>	<u>200 000,00</u>	<u>0,00</u>	<u>0,00</u>
	6300	Dotacja celowa na pomoc finansową udzielaną między jednostkami samorządu terytorialnego na dofinansowanie własnych zadań inwestycyjnych i zakupów inwestycyjnych	200 000,00	0,00	0,00
		Dotacja dla powiatu opoczyńskiego na zadanie "Poprawa bezpieczeństwa zdrowotnego w regionie opoczyńskim poprzez budowę nowoczesnego Bloku Operacyjnego"	200 000,00	0,00	0,00
<b>900</b>		<b>Gospodarka komunalna i ochrona środowiska</b>	<b>258 800,00</b>	<b>193 935,85</b>	<b>74,94</b>
	<u>90005</u>	<u>Ochrona powietrza atmosferycznego i klimatu</u>	<u>88 800,00</u>	<u>29 629,05</u>	<u>33,37</u>
	6050	Wydatki inwestycyjne jednostek budżetowych	48 800,00	1 410,89	2,89
		Montaż instalacji OZE na terenie Gminy Żarnów i Paradyż	38 800,00	1 410,89	3,64
		Zmniejszenie emisji zanieczyszczeń w Gminie Paradyż i Żarnów poprzez wymianę źródeł ciepła	10 000,00	0,00	0,00
	6057	Wydatki inwestycyjne jednostek budżetowych	32 500,00	23 985,43	73,80
		Montaż instalacji OZE na terenie Gminy Żarnów i Paradyż	32 500,00	23 985,43	73,80
	6059	Wydatki inwestycyjne jednostek budżetowych	7 500,00	4 232,73	56,44
		Montaż instalacji OZE na terenie Gminy Żarnów i Paradyż	7 500,00	4 232,73	56,44
	<u>90015</u>	<u>Oświetlenie ulic, placów i dróg</u>	<u>130 000,00</u>	<u>125 145,30</u>	<u>96,27</u>

# Raport o stanie **GMINY ŻARNÓW** za rok **2022**



		6050	Wydatki inwestycyjne jednostek budżetowych	130 000,00	125 145,30	96,27
			Budowa ulicznego oświetlenia solarnego w Żarnowie	60 000,00	59 955,30	99,93
			Budowa ulicznego oświetlenia solarnego Żarnów - Pilichowice	70 000,00	65 190,00	93,13
	<u>90095</u>		<u>Pozostała działalność</u>	<u>40 000,00</u>	<u>39 161,50</u>	<u>97,90</u>
		6060	Wydatki na zakupy inwestycyjne jednostek budżetowych	40 000,00	39 161,50	97,90
			Zakup samochodu dla potrzeb gospodarki komunalnej	40 000,00	39 161,50	97,90
<b>921</b>			<b>Kultura i ochrona dziedzictwa narodowego</b>	<b>572 853,39</b>	<b>538 117,37</b>	<b>93,94</b>
	<u>92109</u>		<u>Domy i ośrodki kultury, świetlice i kluby</u>	<u>572 853,39</u>	<u>538 117,37</u>	<u>93,94</u>
		6050	Wydatki inwestycyjne jednostek budżetowych	572 853,39	538 117,37	93,94
			Adaptacja budynku w miejscowości Klew	20 000,00	0,00	0,00
			Adaptacja budynku w miejscowości Malenie	5 000,00	5 000,00	100,00
			Budowa świetlicy wiejskiej w Zdyszewicach - projekt techniczny	35 000,00	29 000,00	82,86
			Rozbudowa budynku w Niemojowicach na potrzeby świetlicy środowiskowej	323 000,00	320 351,34	99,18
			Paszkowice - rozbudowa budynku remizy OSP na cele świetlicowe	40 000,00	36 611,50	91,53
			Fundusz sołecki - Bronów - wydatki na adaptację pomieszczeń na świetlicę (taras i przyłącza kanalizacyjne i energetyczne)	15 459,81	15 459,15	100,00
			Fundusz sołecki - Budków - adaptacja budynku gospodarczego przy świetlicy wiejskiej w Budkowie	17 619,14	17 619,14	100,00
			Fundusz sołecki - Jasion - wykonanie altany wraz z podbudową z kostki brukowej	10 992,53	10 900,00	99,16
			Fundusz sołecki - Nadole - zakup i montaż pawilonu z przeznaczeniem na świetlice	13 652,82	13 641,11	99,91
			Fundusz sołecki - Paszkowice - rozbudowa budynku remizy OSP na cele świetlicowe	20 479,23	20 452,07	99,87
			Fundusz sołecki - Ruszenice - wydatki na adaptację pomieszczeń na świetlice (taras i przyłącza wodne i	16 262,92	16 262,92	100,00





			energetyczne)			
			Fundusz sołecki - Siedlów - adaptacja budynku w miejscowości Malenie na świetlice wiejską	13 753,21	13 750,78	99,98
			Fundusz sołecki - Trojanowice - rozbudowa świetlicy wiejskiej (projekt i materiały)	23 139,53	23 079,36	99,74
			Fundusz sołecki - Żarnów - budowa altany wraz z wyposażeniem na placu targowym	18 494,20	15 990,00	86,46
<b>926</b>			<b>Kultura fizyczna</b>	<b>90 000,00</b>	<b>90 000,00</b>	<b>100,00</b>
	<u>92695</u>		<u>Pozostała działalność</u>	<u>90 000,00</u>	<u>90 000,00</u>	<u>100,00</u>
		6050	Wydatki inwestycyjne jednostek budżetowych	90 000,00	90 000,00	100,00
			Modernizacja obiektu sportowego w Pilichowicach	90 000,00	90 000,00	100,00
<b>RAZEM</b>				<b>6 908 495,79</b>	<b>5 946 550,81</b>	<b>86,08</b>

## 5. Poziom zadłużenia i jego obsługa

Podstawowym celem polityki długu jest zaspokajanie potrzeb pożyczkowych Gminy oraz minimalizowanie kosztów obsługi zadłużenia. Zaciąganie pożyczek i kredytów często współtowarzyszy w sfinansowaniu zamierzeń inwestycyjnych gminy ujętych w przedsięwzięciach w Wieloletniej Prognozie Finansowej. Wysokość zadłużenia jest planowana na bezpiecznym poziomie.

Stan zadłużenia gminy Żarnów na 1 stycznia 2022 r. wynosił **744.880,55 zł**.

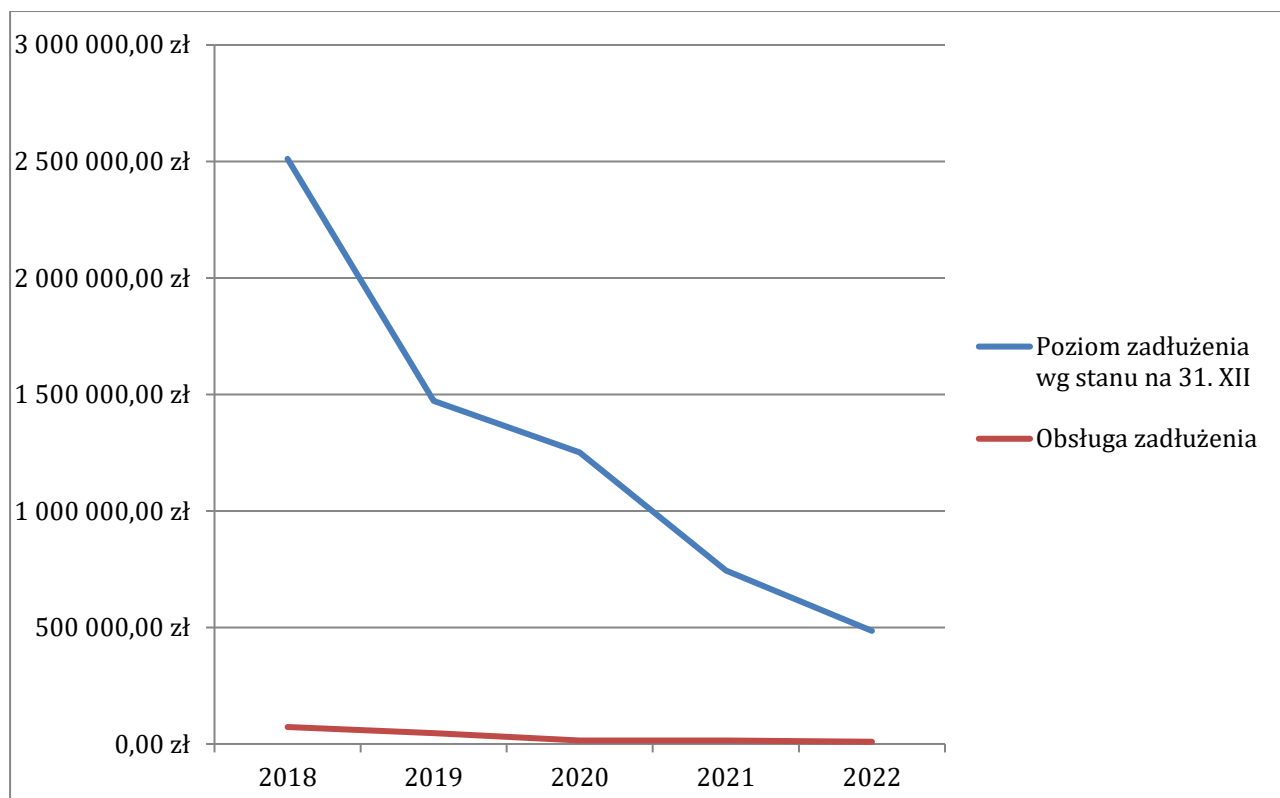
W ciągu 2022 r. dokonano spłaty rat pożyczek i kredytów w łącznej kwocie **259.491,80 zł** zaciągniętych w latach **2017– 2020 w:**

1. Wojewódzkim Funduszu Ochrony Środowiska i Gospodarki Wodnej w Łodzi, spłacono pożyczki na kwotę 259 491,80 zł,

Na dzień 31 grudnia 2022 r. stan zadłużenia Gminy Żarnów wynosił **485.388,75 zł**.

**Poziom zadłużenia i koszty obsługi w latach 2018-2022 obrazują poniższe dane:**

Poziom zadłużenia wg stanu na 31. XII	2018	2019	2020	2021	2022
	2 511 325,20	1 472 599,40	1 251 732,50	744 880,55	485 388,75
<b>Obsługa zadłużenia</b>	72 753,58	45 770,30	15 151,80	14 220,25	9 497,89



Na realizację części inwestycji gmina Żarnów zaciągała pożyczki w latach 2017 – 2020, które sukcesywnie są spłacane, a stopień zadłużenia jest systematycznie zmniejszany.

Corocznie planowane i wykonane wskaźniki spłaty kredytów i pożyczek, obsługi długu oraz spłaty potencjalnych poręczeń i gwarancji do dochodów ogółem nie przekraczały wskaźników maksymalnego obciążenia z tytułu spłaty długu jednostki samorządu terytorialnego ustalonego zgodnie z art. 243 ustawy z dnia 27 sierpnia 2009 roku o finansach publicznych, jako średniej arytmetycznej obliczonej dla ostatnich 3 lat relacji dochodów bieżących powiększonych o dochody ze sprzedaży majątku oraz pomniejszonych o wydatki bieżące, do dochodów ogółem budżetu.

Wieloletnia prognoza finansowa gminy Żarnów na lata 2022-2029 przedstawia informację o spełnieniu wskaźnika spłaty zobowiązań określonego w art. 243 cytowanej ustawy.

## 2.2. Wykonanie wydatków inwestycyjnych. Fundusz Sołecki w Gminie Żarnów

1. W dniu 23.02.2022 została podpisana umowa na pełnienie funkcji Inżyniera Kontraktu w ramach zadania pn.: „**Rozbudowa oczyszczalni ścieków w Żarnowie**” z Specjalistycznym Biurem Inżynierko-Inwestycyjnym PROSTA PROJEKT z siedzibą w Piotrowice, ul. Kielecka 37, 26-020 Chmielnik. Wartość umowy: **167 280,00 zł**.
2. W dniu 23.02.2022 została podpisana umowa w ramach zadania pn.: „**Przebudowa drogi wewnętrznej w miejscowości Kolonia - Klew nr ew. działki 188**” z Zakład Robót Drogowych DUKT Sp. z o.o. z siedzibą w ul. Zakładowa 17, 26-052 Nowiny NIP: 9591982659. Wartość inwestycji: 349 634,00 zł brutto. Termin wykonania: 11.10.2022r.
3. W dniu 10.05.2022 została podpisana umowa w ramach zadania pn.: Odbiór folii rolniczych z terenu Gminy Żarnów z PHU „SO-MASZ” s.lc. Janusz i Krzysztof Socha ul. Leśników Polskich 65, 98-100 Łask Wartość umowy: **13 902,84 zł brutto**.
4. W dniu 08.06.2022 została podpisana umowa w ramach zadania pn.: „**Przebudowa drogi**”



- wewnętrznej nr ew. działki 1, 1470 w Żarnowie” z Zakład Robót Drogowych DUKT Sp. z o.o. z siedzibą w ul. Zakładowa 17, 26-052 Nowiny NIP: 9591982659. Wartość inwestycji: **349 909,50 zł brutto. Termin wykonania: 06.09.2022**
5. W dniu 04.07.2022 została podpisana umowa w ramach zadania pn.: “Wykonanie pokrycia dachowego na budynku OSP w Paszkowicach” z **Usługi remontowo Budowlane Wiesław Wołkiewicz Wola Zależna 108B, 26-300 Opoczno**. Wartość inwestycji: 49 000,00 zł brutto. Termin realizacji: 31.08.2022
  6. W dniu 12.07.2022 została podpisana umowa w ramach zadania pn.: “Dostawa i montaż stolarki okiennej do świetlicy w Niemojowicach” z **F.H.U. OKNONET Kowalski Michał, Różanna 79, 26-300 Opoczno**. Wartość inwestycji: **47 785,50 zł brutto**. Termin wykonania: 22.08.2022r.
  7. W dniu 12.07.2022 została podpisana umowa w ramach zadania pn.: “**Rozbudowa oczyszczalni ścieków w Żarnowie, w formule zaprojektuj i wybuduj**” z **EKO-MTK Spółka Z Ograniczoną Odpowiedzialnością ul. Pruszkowska 66, 05-830 Nadarzyn** Wartość zadania: 16 692 139,35 zł brutto. Termin realizacji: 29.08.2024r.
  8. W dniu 31.10.2022 została podpisana umowa w ramach zadania pn.: „**Przebudowa dróg na terenie Gminy Żarnów**” z **Zakład Robót Drogowych DUKT Sp. z o.o.** z siedzibą w ul. Zakładowa 17, 26-052 Nowiny NIP: 9591982659. Wartość inwestycji: **7 223 790,00 zł brutto**. Termin wykonania: 31.07.2023r.
  9. W dniu 02.12.2022 została podpisana umowa w ramach zadania pn.: „**Modernizacja obiektu sportowego w Pilichowicach**” z **Usługi Transportowe i Sprzętem Budowlanym Marcin Sieroń z siedzibą w Trojanowice 50A, 26-330 Żarnów** Wartość inwestycji: **179 826,00 zł brutto**. Termin wykonania: 31.05.2023r.
  10. W dniu 07.12.2022 została podpisana umowa w ramach zadania pn.: „**Modernizacja sieci wodociągowej w gminie Żarnów - Modernizacja sieci wodociągowej Chelsty Jasion**” z **Usługi Transportowe i Sprzętem Budowlanym Marcin Sieroń z siedzibą w Trojanowice 50A, 26-330 Żarnów** Wartość inwestycji: **432 960,00 zł brutto**. Termin wykonania: 31.05.2023r.
  11. W dniu 08.12.2022 została podpisana umowa w ramach zadania pn.: “Budowa studni kazimierskiej w Żarnowie” z **P.P.H.U „GOLD GARDEN” Paweł Maroszek** z siedzibą w Opocznie ul. Piotrkowska 165, 26-300 Opoczno. Wartość inwestycji: **82 410,00 zł brutto**. Termin wykonania **29.12.2022r.**

# Raport o stanie **GMINY ŻARNÓW** za rok 2022



## **ŚRODKI PRZEZNACZONE NA REALIZACJĘ FUNDUSZU SOŁECKIEGO w 2022 r.:**

**578 538,35 zł**

## **Wydatki zrealizowane w ramach funduszu soleckiego w 2022 r.:**

**568 311,18 zł**

Lp.	Nazwa solectwa Liczba mieszkańców	Nazwa przedsięwzięcia wskazanego we wniosku uchwalonym przez zebranie wiejskie oraz pozytywnie rozpatrzonym przez wójta / radę gminy z uwzględnieniem zmian wprowadzonych uchwałami rady gminy w trakcie 2022 roku	Zakres zrealizowanego przedsięwzięcia (krótki opis)	Kwota wydatków zaplanowan ych w uchwale budżetowej na 2022 r. (ogółem dla solectwa)	Kwota wydatków wykonanyc h w ramach funduszu soleckiego (ogółem dla solectwa)	Pozostało
1	Afryka 21 osób	a) Wykonanie projektu drogi	a) Wykonano projekt drogi I etap	11 042,72	10 900,00	142,72
2	Antoniów 89 osób	a) Zakup paliwa kosi spalinowej	a) Zakupiono paliwo	400,00	400,00	16,30
		b) Przegląd placu zabaw	b) Wykonanie przeglądu placu zabaw	250,00	233,70	
		c) Wykonanie ogrodzenia wokół świetlicy	c) Wykonanie ogrodzenia wokół świetlicy	11 000,00	11 000,00	
		d) Doposażenie świetlicy	d) Zakup sprzętu AGD	3 256,71	3 256,71	
3	Bronów 104 osoby	a) Adaptacja pomieszczeń na świetlicę	a) Przyłącze kanalizacyjne i energetyczne	15 459,81	15 459,15	0,66
4	Budków 150 osób	a) Adaptacja budynku gospodarczego przy świetlicy wiejskiej	a) Prace adaptacyjne budynku gospodarczego	17 619,14	17 619,14	0,00

# Raport o stanie **GMINY ŻARNÓW** za rok 2022



5	Chelsty 112 osób	a) Doposażenie świetlicy	a) Zakupiono sprzęt do świetlicy	10 161,76	10 160,99	0,77
		b) Montaż ogrodzenia na placu zabaw	b) Wykonano ogrodzenie przy placu zabaw	1 600,00	1 600,00	
		c) Zakup utwardzenia pod altanę	c) Zakup materiałów pod altanę	2 000,00	2 000,00	
		d) Zakup kosy spalinowej	d) Zakupiono kosę spalinową	2 200,00	2 200,00	
6	Dłużniewice 75 osób	a) Zakup kosy spalinowej	a) Zakupiono kosy spalinowej	2 500,00	2 500,00	5,42
		b) Zakup materiałów do kosy	b) Zakupiono materiały do kosy paliwo, żyłka	303,41	297,99	
		c) Zakup i montaż ogrodzenia	c) Zakupiono ogrodzenie	9 500,00	9 500,00	
7	Grębenice 92 osoby	a) Zakup doposażenia świetlicy wiejskiej	a) Zakupiono materiały do wyposażenia świetlicy wiejskiej	12 808,84	12 472,14	336,70
		b) Zakup piecyków elektrycznych	b) Zakupiono piecyki elektryczne	2 400,00	2 400,00	
8	Jasion 21 osób	a) Wykonanie altany	a) Wykonano altanę	10 992,53	10 900,00	92,53
9	Klew 187 osób	a) Zakup i montaż ogrodzenia siłowni	a) Zakupiono ogrodzenia siłowni	13 500,00	13 500,00	25,58
		b) Zakup lamp ulicznych	b) Zakupiono lamp ulicznych	4 525,54	4 499,96	
		c) Zakup betonu na wylewkę pod zadaszenie	c) Zakupiono beton na wylewkę pod zadaszenie	1 500,00	1 500,00	
10	Klew-Kolonia 56 osób	a) Zakup kosza na śmieci na przystanek	a) Zakupiono kosz na przystanek	500,00	428,00	135,01
		b) Zakup lampy solarnej	b) Zakupiono lampę solarną	6 000,00	5 940,90	
		c) Zakup i ułożenie kostki brukowej na przystanku	c) Zakupiono i ułożenie kostki na przystanku	6 399,91	6 396,00	
11	Ławki 43 osoby	a) Zakup lamp solarnych	a) Zakupiono lamp solarnych	12 147,00	11 900,00	247,00
12	Malków 119 osób	a) Zakup ogrodzenia placu zabaw	a) Zakupiono ogrodzenie wokół placu zabaw	6 011,95	6 000,00	27,95
		b) Zakup i ułożenie kostki przy świetlicy	b) Zakupiono i ułożenie kostki przy świetlicy	10 000,00	9 840,00	
13	Marcinków 122 osoby	a) Zakup ogrodzenia placu zabaw	a) Zakupiono ogrodzenie placu zabaw	7 500,00	7 500,00	344,56



# Raport o stanie **GMINY ŻARNÓW** za rok 2022



		b) Przegląd placu zabaw	b) Wykonano przegląd placu zabaw	300,00	233,70	
		c) Zakup kosiarki, podkaszarki wraz z materiałami	c) Zakupiono kosiarkę i podkaszarkę, paliwo	4 800,00	4 730,72	
		d) Doposażenie placu zabaw	d) Zakupiono element na plac zabaw	3 160,98	2 952,00	
14	Miedzna Murowana 488 osób	a) Zakup części zamiennych do kosiarek	a) Zakupiono części zamienne do kosiarek - benzyna bezołowiowa - olej napędowy - olej - nóż do kosiarki	2 575,61	2 568,92	176,69
		b) Doposażenie świetlicy	b) Zakupiono myjkę i odkurzacza	4 458,00	4 438,00	
		c) Wykonanie monitoringu przy świetlicy	c) Wykonanie monitoringu przy świetlicy	5 000,00	4 850,00	
		) Wykonanie ogrodzenia	e) Wykonano ogrodzenie	22 500,00	22 500,00	
15	Myślibórz 103 osoby	a) Zakup ogrodzenia wokół świetlicy	a) Zakupiono ogrodzenie wokół ogrodzenia	1 000,00	1 000,00	9,81
		b) Wymiana pokrycia dachowego na świetlicy	b) Wymieniono pokrycia dachowego na świetlicy	14 459,81	14 450,00	
16	Nadole 73 osoby	a) Zakup i montaż pawilonu z przeznaczeniem na świetlice	a) Zakupiono pawilonu z przeznaczeniem na świetlicę	7 000,00	6 999,46	100,54
17	Niemojowice 290 osób	a) Zakup kostki brukowej pod altany	a) Zakup kostki brukowej pod altany	9 119,10	9 119,10	701,23
		b) Doposażenie placu zabaw	b) Zakupiono elementy na plac zabaw	9 673,73	9 356,50	
		c) Przedłużenie dachu altany przy świetlicy	c) Przedłużenie dachu przy świetlicy	5 200,00	4 816,00	
18	Paszkowice 206 osób	a) Rozbudowa remizy OSP	a) Zakupiono materiały budowlane	20 479,23	20 452,07	27,16
19	Pilchowice 278 osób	a) Zakup lamp fotowoltaicznych	a) Zakupiono lampy fotowoltaiczne	17 925,48	17 925,48	32,53
		b) Zakup monitoringu i płyt chodnikowych do świetlicy	b) Zakup monitoringu i płyt chodnikowych	3 481,54	3 449,01	

# Raport o stanie **GMINY ŻARNÓW** za rok 2022



20	Ruszenice 121 osób	a) Wydatki na adaptację pomieszczeń na świetlicę	a) Wykonano taras, przyłącze energetyczne i wodne	16 262,92	16 262,92	0,00
21	Siedlów 78 osób	a) Zakup materiałów do adaptacji budynku na świetlicę w miejscowości Malenie	a) Zakupiono materiały wykończeniowe do świetlicy	13 753,21	13 750,78	2,43
22	Sielec 190 osób	a) Doposażenie świetlicy wiejskiej	a) Zakupiono wyposażenie do świetlicy	14 977,29	14 847,95	135,54
		b) Zakup lamp solarnych	b) Zakupiono lampy solarne	5 000,00	4 993,80	
23	Skórkowice 376 osób	a) Doposażenie świetlicy	a) Zakupiono stoły, krzesła, sprzęt AGD	21 765,16	21 669,48	131,99
		b) Zakup kruszywa na drogi wewnętrzne	b) Zakupiono kruszywo na drogi	2 500,00	2 496,29	
		c) Przegląd placu zabaw i siłowni zewnętrznej	c) Wykonano przegląd placu zabaw i siłowni zewnętrznej	500,00	467,40	
		d) Wykonanie placu zabaw	d) Zakupiono elementy placu zabaw Hustawkę	5 000,00	5 000,00	
24	Soczówki 279 osób	a) Remont schodów oraz podjazdu dla niepełnosprawnych	a) Remont schodów oraz podjazdów dla niepełnosprawnych	18 244,58	18 204,00	40,58
		b) Zakup ogrodzenia terenu domu ludowego	b) Zakupiono ogrodzenie terenu domu ludowego	6 200,00	6 200,00	
25	Straszowa Wola 158 osób	a) Odmulenie stawu przy remizie OSP	a) Odmulenie stawu przy OSP	18 672,24	18 672,24	0,00
26	Topolice 271 osób	a) Doposażenie świetlicy	a) Zakupiono doposażenie świetlicy	4 500,00	4 487,46	29,73
		b) Przegląd placu zabaw	b) Wykonanie przeglądu placu zabaw	250,00	233,70	
		c) Ułożenie kostki przy świetlicy	c) Wykonano kostkę przy świetlicy	18 941,66	18 940,77	
27	Trojanowice 264 osoby	a) Rozbudowa świetlicy wiejskiej(projekt +materiały)	a) Wykonano projekt oraz zakupiono materiały potrzebne do rozbudowy świetlicy wiejskiej	23 139,53	23 079,36	60,17

# Raport o stanie **GMINY ŻARNÓW** za rok 2022



28	Wierzchowisko 87 osób	a) Wykonanie ogrodzenia wokół świetlicy i placu zabaw	a) Zakupiono i wykonano ogrodzenie wokół świetlicy plac zabaw	14 255,15	13 500,00	755,15
29	Zdyszewice 219 osób	a) Zakup lamp solarnych	a) Zakupiono lampę solarną	6 100,00	6 087,75	224,36
		b) Zakup paliwa i żyłki	b) Zakupiono paliwo i żyłkę	500,00	499,28	
		c) Doposażenie placu zabaw	c) Zakupiono i zamontowano elementy placu zabaw	3 780,79	3 602,00	
		d) Wykonanie ogrodzenia placu zabaw	d) Wykonano ogrodzenie placu zabaw	10 000,00	10 000,00	
		e) Przegląd placu zabaw i siłowni	e) Wykonano przegląd placu zabaw i siłowni	500,00	467,40	
30	Żarnów 1103 osoby	a) Budowa altany na placu targowym	a) Budowa altany na placu targowym	18 494,20	15 990,00	6 204,52
		b) Doposażenie placu zabaw na ulicy Targowej	b) Zakupiono i zamontowano elementy placu zabaw na ulicy Targowej	15 000,00	12 650,00	
		c) Zakup materiałów na adaptację pomieszczeń na ul. Szerokiej	c) Zakupiono materiały budowlane do remontu pomieszczeń przy ul. Szerokiej	10 000,00	9 761,40	
		d) Doposażenie świetlicy	d) Doposażenie świetlicy	6 700,00	5 588,28	
<b>S U M A</b>	<b>5775 osób</b>	<b>x</b>	<b>x</b>	<b>578,538,35</b>	<b>568 311,18</b>	<b>10 227,17</b>



### 3. INFORMACJA O STANIE MIENIA KOMUNALNEGO

#### 3.1. Dane dotyczące przysługujących gminie praw własności

Gmina Żarnów obejmuje swoją powierzchnią 14105,6520 ha. W oparciu o prowadzoną ewidencję gruntów komunalnych oraz przeprowadzoną szczegółową analizę danych uzyskanych z inwentaryzacji gruntów stanowiących własność Gminy Żarnów ustalono, że całkowita powierzchnia gruntów stanowiących własność Gminy Żarnów na dzień 31 grudnia 2022 roku wyniosła 4 615 989,6157 m<sup>2</sup> o wartości księgowej 5 513 328,09 zł.

	Powierzchnia [m <sup>2</sup> ]	Wartość [zł]
<b>Działki - Mienie komunalne</b>	1 939 577,6157	3 387 129,27
<b>Działki – Mienie komunalne oddane w użyczenie</b>	3 551,0000	35 800,00
<b>Działki pod drogami pozostałymi</b>	2 179 705,0000	1 122 628,45
<b>Działki pod drogami gminnymi</b>	493 156,0000	967 770,37

Źródło: opracowanie własne na podstawie Zarządzenia Nr 0050/332023 Wójta Gminy Żarnów z dnia 29 marca 2022 r. w sprawie: informacji o stanie mienia komunalnego wg stanu na dzień 31 grudnia 2022 r.

Z powyższej tabeli wynika, iż w strukturze powierzchni gruntów komunalnych stanowiących własność Gminy Żarnów największy udział, mają działki znajdujące się pod drogami pozostałymi, które stanowią ok 47% całości mienia komunalnego należącego do gminy.

Powierzchnia [ha]				
	2019 r.	2020 r.	2021 r.	2022 r.
<b>Działki – Mienie komunalne</b>	178,655	183,347	190, 614	193,958
<b>Działki pod drogami pozostałymi</b>	216,731	218,331	218,366	217,971
<b>Działki pod drogami gminnymi</b>	48,454	48,454	48,454	49,316
<b>RAZEM</b>	<b>443,840</b>	<b>450,132</b>	<b>457,434</b>	<b>461,245</b>

Źródło: opracowanie własne na podstawie: Zarządzenia Nr 29/2021 Wójta Gminy Żarnów z dnia 25 marca 2021 r. w sprawie: informacji o stanie mienia komunalnego wg stanu na dzień 31 grudnia 2020 r.; Zarządzenia Nr 29/2020 Wójta Gminy Żarnów z dnia 25 marca 2020 r. w sprawie: informacji o stanie mienia komunalnego wg stanu na dzień 31 grudnia 2019 r.; Zarządzenia Nr 17/2022 Wójta Gminy Żarnów z dnia 25 marca 2022 r. w sprawie: informacji o stanie mienia komunalnego wg stanu na dzień 31 grudnia 2021 r. oraz Zarządzenia Nr 0050/332023 Wójta Gminy Żarnów z dnia 29 marca 2022 r. w sprawie: informacji o stanie mienia komunalnego wg stanu na dzień 31 grudnia 2022 r.

#### 3.2. Dane o zmianach w stanie mienia komunalnego

Informacja o stanie mienia komunalnego ujmuje w sposób szczegółowy wszelkie, sukcesywnie zachodzące zmiany stanu majątku w okresie od 1 stycznia 2022 roku do 31 grudnia 2022 roku, zarówno związane z jego zwiększeniem, choćby poprzez otrzymane darowizny, zakup, czy komunalizację, a także zmniejszeniem wartości wskutek sprzedaży.

W okresie od 1 stycznia 2022 r. do 31 grudnia 2022 r. nastąpiło zbycie z gminnego zasobu 2 nieruchomości oraz przekazanie 2 działek wraz z naniesieniami w trwały zarząd. Gmina zakupiła za cenę niższą niż wartość rynkowa, to jest za cenę równą 1,00 zł nieruchomość zabudowaną położoną



w Skórkowicach, a także nabyła w drodze darowizny 4 nieruchomości oraz w drodze komunalizacji 4 działki. Jedna nieruchomość została nabyta poprzez przeprowadzenie postępowania sądowego tj. zasiedzenie:

- Sprzedaż:
  - działka nr 578/2 o pow. 0,08 ha, obręb: Zdyszewice.
  - działka nr 68/2 o pow. 0,1121 ha, obręb: Chełsty.
- Przekazanie nieruchomości w trwałe zarząd:
  - działka nr 296/1 o pow. 0,8885 ha, obręb: Żarnów.
  - działka nr 215 o pow. 0,95 ha, obręb: Klew
- Zakup:
  - działka nr 334 o pow. 0,31 ha, obręb: Skórkowice.
- Zasiedzenie:
  - 148/3 o pow. 0,0381 ha, obręb: Żarnów.
- Nieruchomości nabyte w drodze darowizny lub umowy przekazania nieruchomości:
  - działka nr 170 o pow. 0,73 ha, obręb: Bronów.
  - działka nr 246 o pow. 0,26 ha, obręb: Bronów.
  - działka nr 61 o pow. 0,40 ha, obręb: Bronów.
  - działka nr 158/2 o pow. 0,16 ha, obręb: Dłużniewice.
- W danym okresie Gmina skomunalizowała działki o nr.:
  - 292/2 o pow. 0,78 ha, obręb: Myślibórz.
  - 381 o pow. 0,60 ha, obręb: Myślibórz.
  - 20/1 o pow. 0,13 ha, obręb: Sielec.
  - 356 o pow. 0,30 ha, obręb: Sielec.





### 3.3. Dochody uzyskane z tytułu wykonywania praw własności za 2022 r.

Mienie komunalne powinno być utrzymywane i wykorzystywane ze szczególną troską, gdyż stanowi podstawę rzeczową wykonywania wielu zadań realizowanych przez Gminę Żarnów, wymaga racjonalnej eksploatacji, a także zachowania szczególnej staranności przy wykonywaniu, zgodnie z przeznaczeniem tego mienia i jego ochronę. Mienie komunalne stanowi także źródło dochodów.

Lp.	Dzierżawca/ Najemca	Położenie działki	Numer działki	Powierzchnia działki w ha	Data zawarcia umowy	Wysokość czynszu dzierżawnego w 2022 r. (brutto)	Wpływy w 2022 r. (wraz z odsetkami) (netto)
1.	Spektrum Mateusz Piasecki	Żarnów	117/1	0,0754	31.08.2022 r.	2 490,00 zł (miesięcznie)	6 192,58 zł (za okres: wrzesień-grudzień)
2.	Jarosław Kowalski	Młynek	2, 59, 71	1,08 2,45 0,33	30.06.2021 r.	2 102,00 zł (rocznie)	1 626,02 zł
3.	P4 Sp. z o.o.	Żarnów	1622	Cała działka: 0,2305 Dzierżawiona część: 0,0144	04.03.2021 r.	3 505,50 zł (kwartalnie)	14 313,33 zł
4.	Wojciech Ambroszczyk	Żarnów	78	Cała działka: 0,567 Dzierżawiona część: 0,015	31.03.2017 r. 19.05.2020 r.	111,14 zł (miesięcznie)	1 084,21 zł
5.	Witold Twardowski	Trojanowice	173, 177, 178, 216, 217	0,22 0,09 0,03 0,88 0,65	01.04.2017 r. 19.05.2020 r.	1 107,00 zł (rocznie)	900,00 zł
6.	SARINŻ Sp. z o.o.	Myślibórz	192/3	Cała działka: 0,17 Dzierżawiona część: 0,11	03.02.2020 r.	534,67 zł (miesięcznie)	1 738,76 zł (za okres: styczeń-kwiecień)

# Raport o stanie **GMINY ŻARNÓW** za rok 2022



7.	Szkoła Jazdy ROMAN Joanna Romańczuk	Żarnów	117/4	Cała działka: 0,6973 Dzierżawiona część: 0,012	30.09.2016 r. 01.10.2019 r.	534,67 zł (miesięcznie)	413,60 zł (za okres: styczeń- wrzesień)
8.	Łódzki Oddział Okręgowy Polskiego Czerwonego Krzyża	Żarnów Żarnów Żarnów Paszkowice Miedzna Murowana Soczówki Chelsty	969 56 45 833 364 869 41	0,1782 0,1238 0,0933 0,60 0,19 2,79 0,9932  Dzierżawiona część: 7 x 0,0001	01.07.2015 r. 28.09.2018 r.	95,72 zł (miesięcznie)	933,84 zł
9.	„KRESA” Wojciech Kresa	Żarnów	80	Cała działka: 0,1461 Dzierżawiona część: 0,0754	12.08.2018 r.	133,39 zł (miesięcznie)	1 301,40 zł
10.	Valeriy i Elena Pukas	Skórkowice	352	0,39 (budynek mieszkalny 88 m <sup>2</sup> , budynek gospodarczy 87 m <sup>2</sup> powierzchni użytkowej)	20.11.2017 r.	174,24 zł (miesięcznie)	2 090,88 zł
11.	Stowarzyszenie Jednostka Strzelecka 2036 im. OP. AK. „BŁYSK” w Paradyżu	Żarnów	2039	1,9837	15.09.2016 r.	425,12 zł (półrocznie)	691,26 zł
12.	Firma „Majsterek” Leszek Majsterek	Żarnów	45	Cała działka: 0,0933 Dzierżawiona część: 0,001	20.06.2013 r. 13.06.2016 r.	113,37 zł (miesięcznie)	1 106,04 zł

# Raport o stanie **GMINY ŻARNÓW** za rok **2022**



13.	Firma PPHU „TEDPOL” Tadeusz Krześlak	Żarnów	117/4 877/2	0,6973 0,1455	20.06.2013 r. 23.02.2016 r.	692,61 zł (rocznie)	562,91 zł
14.	PPHU „A-ha” Magdalena Kozłowska	Żarnów	122	Cała działka: 0,0290 Dzierżawiona część: 0,02 (budynek 400 m <sup>2</sup> )	01.06.2015 r.	2 862,53 zł (miesięcznie)	27 927,12 zł
15.	Województwo Łódzkie w związku z realizacją projektu pn. “Łódzka Regionalna Sieć Teleinformatyczna”	Żarnów	78	Cała działka: 0,0567 Dzierżawiona część: 0,02	30.04.2014 r.	397,19 zł (miesięcznie)	3 859,37 zł
16.	Józef Król	Dąbie	172/2	3,6024	27.12.2000 r. 16.08.2010 r. 20.02.2013 r.	2 054,76 zł (miesięcznie)	20 046,48 zł
17.	POLKOMTEL S.A. / Towerlink Poland Sp. z o.o.	Sielec	231	Cała działka: 0,69 Dzierżawiona część: 0,0242	23.02.2012 r.	14 604,77 zł (kwartalnie)	51 096,77 zł
18.	Tomasz Fidelus	Dąbie	172/1	3,5574	20.03.2009 r.	2 873,93 zł (miesięcznie)	27 871,01 zł
19.	Polska Telefonía Cyfrowa S.A. / T-Mobile Polska S.A.	Skórkowice	500/2	0,0840	16.08.1999 r.	4 825,13 zł (kwartalnie)	15 691,48 zł
20.	Zakład Obróbki Kamienia Budowlanego	Sielec	2/3 3/3 4/3	0,14 1,51 0,09	07.04.1993 r.	2 673,37 zł (miesięcznie)	25 802,70 zł

# Raport o stanie **GMINY ŻARNÓW** za rok **2022**



	Roman Kaczmarczyk		20/4	1,69			
21.	PKS	Żarnów	1628	(stanowisko parkingowe ok. 20 m <sup>2</sup> )	01.01.2022 r.	200,00 zł (miesięcznie)	2 400,00 zł
22.	Radosna Dolinka	Żarnów	296/1	(pomieszczenia: 240 m <sup>2</sup> )	17.08.2011 r.	492,00 zł (miesięcznie)	4 000,00 zł
23.	Adam Matusiak Ewa Ruszkiewicz	Topolice	290	0,14 (budynek mieszkalny: 50m <sup>2</sup> , budynki gospodarcze: 99m <sup>2</sup> )	28.04.2017 r. 01.07.2020 r.	183,50 zł (miesięcznie)	666,68 zł (za okres: styczeń-kwiecień) 500,01 zł (za okres: maj-lipiec)
24.	Orange Polska S.A.	Skórkowice Żarnów	450 148/3	(pomieszczenie: 14,40 m <sup>2</sup> , 50 m <sup>2</sup> )	01.08.1997 r. 30.11.2016 r.	444,85 zł 1471,47 zł (miesięcznie)	21 627,53 zł
RAZEM							234 443,98 zł

Źródło: opracowanie własne na podstawie Zarządzenia Nr 0050/332023 Wójta Gminy Żarnów z dnia 29 marca 2022 r. w sprawie: informacji o stanie mienia komunalnego wg stanu na dzień 31 grudnia 2022 r.



## **4. INFORMACJE O REALIZACJI POLITYK, PROGRAMÓW I STRATEGII**

### **4.1. Strategia Rozwoju Gminy Żarnów na lata 2021 – 2030**

Strategia Rozwoju Gminy Żarnów na lata 2021 - 2030 jest podstawowym oraz najważniejszym dokumentem samorządu lokalnego, określającym obszary, kierunki i cele interwencji polityki rozwoju, prowadzonej w przestrzeni gminy. Systematyzuje wiedzę o regionie, wyznacza długofalowe kierunki jej rozwoju i wskazuje działania, których realizacja przyczyni się do rozwoju całego obszaru. Jest odpowiedzią na nieustannie zmieniające się zewnętrzne i wewnętrzne warunki gospodarowania oraz wzrost konkurencyjności otoczenia.

Respektując nowatorskie zasady rozwoju regionalnego w Polsce (tzw. nowy paradygmat rozwoju regionalnego), Strategia uwzględnia potrzeby i oczekiwania całej wspólnoty gminnej, promując współpracę pomiędzy samorządem oraz sektorem gospodarczym, organizacjami pozarządowymi i innymi instytucjami, mającymi wpływ na realizację celów strategicznych Gminy Żarnów. Dlatego w systemie zarządzania polityką rozwoju, Strategia pełni rolę kluczową – jako generalny plan postępowania władz samorządu gminnego, a także jako narzędzie współpracy z innymi partnerami samorządowymi, pozarządowymi i prywatnymi. Tworzenie partnerstw na etapie realizacji poszczególnych kierunków interwencji utworzonej Strategii będzie miało kluczowe znaczenie dla pozyskiwania zewnętrznych zasobów finansowych.

Strategia Rozwoju Gminy Żarnów na lata 2021 – 2030 jest instrumentem wspierania pozytywnych zmian na obszarze całej gminy oraz niwelowania barier pojawiających się w otoczeniu. Szczególnie ważna w tym kontekście jest współpraca z innymi jednostkami samorządu terytorialnego. Ten unikalny zarys przyszłości został sporządzony po to, aby gmina mogła korzystać ze swoich atutów oraz odważnie wykorzystywać pojawiające się szanse. Strategia stanowi z jednej strony diagnozę stanu obecnego, z drugiej zaś jest usystematyzowanym zbiorem jasno sprecyzowanych potrzeb i wynikających z nich kierunków działania. Dokument ten ułatwia lokalnym władzom podejmowanie decyzji oraz rozwiązywanie problemów społecznych, gospodarczych, prawnych i ekologicznych, jak również racjonalne rozplanowanie przyszłych działań. Opracowanie Strategii Rozwoju Gminy jest warunkiem koniecznym z uwagi na to, że gmina zamierza ubiegać się o pozabudżetowe środki pomocowe, krajowe i zagraniczne, w tym środki z Unii Europejskiej. Kolejną przesłanką opracowania Strategii jest chęć przyspieszenia rozwoju społeczno – gospodarczego wchodzących w skład gminy miejscowości, poprzez podejmowanie nowych wyzwań i konsekwentne realizowanie zaplanowanych działań.

Najważniejszym celem Strategii jest jednak poprawa warunków życia mieszkańców. Opracowanie tego dokumentu pozytywnie wpłynie na planowanie rozwoju gminy, jak również ułatwi codzienną działalność i podejmowanie decyzji przez władze gminy. Strategia stanowi ponadto cenne źródło informacji dla potencjalnych inwestorów o przyjętych i zakładanych przez gminę ścieżkach rozwoju.

Ten bardzo ważny dokument rozpoczyna wstęp (wprowadzenie), w skład którego wchodzi przesłanki budowy Strategii Rozwoju Gminy Żarnów na lata 2021 – 2030, metodologia i harmonogram prac oraz identyfikacja głównych kierunków rozwoju gminy i sformułowanie planu operacyjnego. Następnie przeprowadzono kompleksową diagnozę społeczno – gospodarczą i dokonano oceny wszystkich działań gminy w każdym obszarze jej działalności. Przeprowadzono analizę SWOT, zaprezentowano wizję rozwoju, wyzwania rozwojowe i plan operacyjny. Działalność samorządu gminnego szczegółowo oceniono w następujących obszarach: Edukacja i gospodarka, Dziedzictwo, turystyka i rekreacja, Usługi publiczne i Zarządzanie rozwojem gminy. Określono kilkanaście celów operacyjnych i wprowadzono system monitoringu i ewaluacji Strategii.





### 4.2. Inne opracowania strategiczne obowiązujące w Gminie Żarnów przed uchwaleniem Strategii Rozwoju Gminy Żarnów na lata 2016 – 2020

Dokumentem poprzedzającym uchwalenie Strategii Rozwoju Gminy Żarnów na lata 2016 – 2020 był **Plan Rozwoju Lokalnego (PRL)**. Plan był zgodny z Narodowym Planem Rozwoju, Strategią Rozwoju Województwa Łódzkiego, Strategią Rozwoju Gminy Żarnów na lata 2000 – 2010 oraz Studium Uwarunkowań i Kierunków Zagospodarowania Przestrzennego Gminy Żarnów. Opracowany został zgodnie z wytycznymi zawartymi w Zintegrowanym Programie Operacyjnym Rozwoju Regionalnego (ZPORR) i miał charakter trójdzielny:

- ❖ Część analityczna – diagnoza sytuacji społeczno-gospodarczej połączona z identyfikacją problemów,
- ❖ Część zadaniowa – opis działań przyczyniających się do rozwiązania problemów zdiagnozowanych w części analitycznej,
- ❖ Opis systemu wdrażania i monitorowania.

Opracowanie miało charakter poznawczy i służyło szerokiemu oraz kompleksowemu rozpoznaniu stanu rozwoju, wyodrębnieniu uwarunkowań sprzyjających rozwojowi (czyli szans), bądź ten rozwój ograniczający (czyli zagrożeń), określeniu mocnych i słabych stron gminy w rywalizacji z innymi obszarami. Część analityczna wskazywała aktualny stan rozwoju różnych sfer życia społeczno-gospodarczego istotnych z punktu widzenia rozwoju gminy Żarnów. Część zadaniowa zawierała wykaz projektów, które mogą przyczynić się do poprawy życia mieszkańców. Ten etap opracowania został poddany konsultacjom społecznym, które zostały przeprowadzone za pomocą sondażu. Plan Rozwoju Lokalnego został opracowany w celu:

- 1) Stworzenia dokumentu niezbędnego w uzyskaniu dofinansowania z zewnętrznych środków finansowych, głównie z programu ZPORR.
- 2) Skomunikowania władz gminy z mieszkańcami w zakresie długookresowych zamierzeń inwestycyjnych.
- 3) Skonfrontowania potrzeb inwestycyjnych z możliwościami inwestycyjnymi.
- 4) Uniknięcia jednoczesnego otwierania zbyt wielu frontów inwestycyjnych w stosunku do zdolności finansowych gminy.

Realizacja Planu służyła mieszkańcom gminy Żarnów oraz instytucjom i podmiotom funkcjonującym na jej terenie. Aktualizacja Planu Rozwoju Lokalnego przebiegała w trybie konsultacji z mieszkańcami i przy współpracy z lokalnymi partnerami społeczno – gospodarczymi.

Innymi dokumentami strategicznymi w Gminie Żarnów są:

- ❖ Plan zagospodarowania przestrzennego województwa łódzkiego – 2010 r.,
- ❖ Studium uwarunkowań i kierunków zagospodarowania przestrzennego gminy Żarnów (2006),
- ❖ Wojewódzki Program Małej Retencji (zbiorniki wodne przewidziane do budowy lub modernizacji – powyżej i poniżej 5 ha,
- ❖ Studium dla obszarów nieobwałowanych narażonych na niebezpieczeństwo powodzi – rzeka Czarna Maleniecka, Program ochrony środowiska dla gminy Żarnów,
- ❖ Plan gospodarki odpadami dla gminy Żarnów,
- ❖ Raport o stanie środowiska w województwie łódzkim,
- ❖ Plan odnowy miejscowości Pilichowice na lata 2011 – 2015,
- ❖ Plan odnowy miejscowości Żarnów na lata 2009 – 2013,
- ❖ Podstawowe informacje z Narodowego Spisu Powszechnego Ludności i Mieszkań oraz Powszechnego Spisu Rolnego 2010,



### **4.3. Studium uwarunkowań i kierunków zagospodarowania przestrzennego gminy Żarnów**

Studium jest zgodnie z Ustawą z dnia 27 marca 2003 roku o planowaniu i zagospodarowaniu przestrzennym (D. U. Nr 80, poz. 715, 716, 717) i jest dokumentem planistycznym sporządzanym dla całej gminy. „Studium...” powinno spełniać rolę informacyjną i inspiracyjną, być źródłem wiedzy dla uczestników życia społeczno – gospodarczego oraz władz samorządowych w gminie o:

- uwarunkowaniach społeczno – gospodarczych i przestrzennych na terenie gminy,
- stanie zagospodarowania przestrzennego gminy,
- stanie środowiska przyrodniczego,
- stanie infrastruktury technicznej,
- potencjalnych możliwościach rozwoju w poszczególnych dziedzinach.

W opracowaniu studium wykorzystano materiały studialne i planistyczne dotyczące obszaru gminy Żarnów, strategię rozwoju gminy, materiały dotyczące planu zagospodarowania przestrzennego województwa łódzkiego, wytyczne do studium gminnego opracowane przez Biuro Planowania Przestrzennego Województwa Łódzkiego oraz wytyczne konserwatorskie i wnioski zgłoszone przez instytucje do tego uprawnione na etapie zgłaszania wniosków do zmiany studium. Na podstawie ww. materiałów oraz badań terenowych wykonano analizę, dotyczącą stanu gospodarki przestrzennej gminy i realizacji planu w oparciu o inwentaryzację urbanistyczną i mapę geologiczno-gospodarczą oraz analizy z zakresu środowiska przyrodniczego, kulturowego, delimitacji wartości przestrzeni rolniczej, analizę komunikacji i infrastruktury technicznej. Opracowanie składa się z części opisowej i graficznej – 2 plansze w skali 1: 25 000:

1. Uwarunkowania rozwoju gminy
2. Kierunki polityki przestrzennej

Oznaczenia graficzne ustaleń na rysunkach dostosowano do skali mapy, co oznacza, iż dopuszcza się uszczegółowienie przebiegu granic poszczególnych terenów oraz przebiegu dróg i sieci infrastruktury technicznej na etapie sporządzania miejscowych planów zagospodarowania przestrzennego, pod warunkiem utrzymania zamierzonej dyspozycji przestrzennej.

Głównym celem opracowania zmiany studium jest przeznaczenie terenów przewidzianych pod przemysł, usługi, komunikację, teren cmentarza i wyznaczenie obszarów elektrowni wiatrowych oraz zaktualizowanie uwarunkowań zewnętrznych i wewnętrznych w zakresie interdyscyplinarnymi wytyczenie kierunków ekorozwoju tj. rozwoju zrównoważonego zagospodarowania obszaru gminy, określenie celów rozwoju gminy odnoszących się do gospodarki przestrzennej.

Studium ma za zadanie uwzględnienie następujących celów:

- cel ekonomiczny - zakładający poprawę bytu mieszkańców gminy Żarnów;
- cel społeczny - zakładający poprawę istniejących standardów;
- cele przyrodnicze - hierarchiczne uporządkowanie całości przyrody w obszarach istniejących systemów ekologicznych;
- cele kulturowe - ochrona tradycji, kultury materialnej, zabytków, miejsc pamięci historycznej;
- cele przestrzenne - traktujące przestrzeń jako dobro publiczne.

W opracowaniu wykorzystano:

1. Złożone do Urzędu Gminy Żarnów wnioski dotyczące uwarunkowań i kierunków rozwoju gminy,
2. Informacje przedstawione w strategii rozwoju gminy Żarnów,
3. Dane bieżące z referatów w gminie, uwagi i postulaty zgłoszone na kilku konsultacyjnych spotkaniach roboczych w Urzędzie Gminy Żarnów,

Cele rozwoju zagospodarowania przestrzennego gminy Żarnów w formie graficznej i opisowej zostały sformułowane w wyniku wszechstronnej analizy uwarunkowań przestrzennych i kierunków zagospodarowania przestrzennego, których synteza stanowi fragment przedmiotowego opracowania.



Studium daje szansę na integrację przestrzeni jako określonej całości obszaru gminy. Zgodnie z ustawą o zagospodarowaniu przestrzennym stanowi podstawowy materiał określający politykę rozwoju przestrzenno-gospodarczego gminy do sporządzania miejscowych planów zagospodarowania przestrzennego.

## **Zakres działania studium w ujęciu terytorialnym:**

- studium obejmuje cały obszar gminy Żarnów w obecnie obowiązujących granicach administracyjnych.

## **W ujęciu przedmiotowym określa:**

- obszary objęte lub przewidywane do objęcia ochroną na podstawie przepisów szczególnych.
- lokalne zasoby środowiska przyrodniczego oraz zagrożenia środowiskowe –obszary rolniczej przestrzeni produkcyjnej
- obszary zabudowane ze wskazaniem terenów wymagających przekształceń
- obszary przeznaczone do zorganizowanej działalności inwestycyjnej
- obszary przewidziane pod zabudowę mieszkaniową
- możliwości i kierunki rozwoju komunikacji (w tym ścieżki rowerowe) i infrastruktury technicznej
- obszary, dla których konieczne jest sporządzenie miejscowych planów zagospodarowania przestrzennego z uwagi na przepisy szczególne lub szczególne uwarunkowania
- obszary przewidziane do realizacji zadań i programów wynikających z polityki państwa i województwa.

## **W ujęciu kompetencyjnym:**

- studium stanowi tzw. akt kierownictwa wewnętrznego. Jego metoda wiąże zarówno Radę i Wójta Gminy oraz jednostki organizacyjne Gminy Żarnów. Studium nie ma mocy aktu prawnego powszechnie obowiązującego, ale pełni ogromną rolę w działaniach Rady, pracy Wójta Gminy i instytucji podległych, które dotyczą gospodarki przestrzennej gminy, jest instrumentem służącym koordynacji działań.

## **W ujęciu czasowym:**

- terminu ważności studium nie określa się ze względu na konieczność ciągłej jego oceny przez władze gminy w warunkach dokonujących się przemian w kraju.

Gmina Żarnów posiada aktualnie „Zmianę studium uwarunkowań i kierunków zagospodarowania przestrzennego gminy Żarnów” uchwaloną Uchwałą nr XXXIII/144/06 Rady Gminy Żarnów z dnia 29.09.2006 r. Obecnie trwają prace nad aktualizacją studium, które zostaną zakończone w 2022 roku.

## **4.4. Prognoza oddziaływania na środowisko Planu Gospodarki Niskoemisyjnej Gminy Żarnów**

*Plan Gospodarki Niskoemisyjnej dla Gminy Żarnów na lata 2021 – 2030* wyznacza cele oraz przedsięwzięcia mające wpływ na poprawę jakości życia mieszkańców na terenie ich zamieszkania (w granicach administracyjnych gminy).

Realizacja poszczególnych zadań ma doprowadzić do:

- poprawy jakości powietrza, w tym przede wszystkim w okresie grzewczym, tj. w okresie narażenia na wysokie stężenia zanieczyszczeń;
- oszczędności związanych z redukcją zużycia poszczególnych paliw (nośników energii), ale także racjonalnego zużycia energii, dzięki takim inwestycjom jak:



- termomodernizacja budynków użyteczności publicznej, jak i indywidualnych (mieszkańców),
- modernizacja oświetlenia ulicznego w kierunku energooszczędności;
- zwiększenia wykorzystania odnawialnych źródeł energii,
- poprawa stanu technicznego nawierzchni drogowych, zwłaszcza lokalnych, co wiąże się nie tylko z poprawą komfortu przejazdów, ale przede wszystkim doprowadzi to ekonomiczniejszego zużycia paliw w pojazdach i redukcji szkodliwych emisji spalin,
- wymiany przestarzałych kotłów/pieców (często tzw. kopciuchów) na nowoczesne i sprawniejsze źródła, co ma największy wpływ na obniżenie wielkości niskiej emisji.

Biorąc pod uwagę zapisy Rozporządzenia Rady Ministrów z dnia 10 września 2019r. w sprawie przedsięwzięć mogących znacząco oddziaływać na środowisko (Dz. U. 2019, poz. 1839) przedmiotowy dokument może wyznaczać ramy dla późniejszej realizacji przedsięwzięć mogących znacząco oddziaływać na środowisko, gdyż planuje się inwestycje pn.

- *Zadanie 6. Budowa instalacji fotowoltaicznych o mocy powyżej 500 kW*
- *Zadanie 11. Poprawa stanu dróg gminnych*

Zadanie 6. dotyczy zabudowy systemami fotowoltaicznymi wraz z infrastrukturą towarzyszącą, których powierzchnia może wynieść powyżej 1ha - wg w/w Rozporządzenia przedsięwzięcie to zalicza się do rodzaju przedsięwzięć mogących potencjalnie znacząco oddziaływać na środowisko. Należy jednak wskazać, że *Zadanie 6* swoim zakresem obejmuje wyłącznie planowane przedsięwzięcia dla których każdorazowo Inwestor:

- uzyskał decyzje o środowiskowych uwarunkowaniach zgody na realizację przedsięwzięcia – dla instalacji planowanych w latach 2021 – 2025 – postępowanie zakończono;
- postępowanie o wydanie decyzji środowiskowej jest w toku (dla inwestycji planowanych w perspektywie do 2030 roku).

Zadanie 11. Dotyczy odcinków dróg lokalnych o różnej długości, w tym również rozbudowę/modernizację dróg o nawierzchni twardej o całkowitej długości przedsięwzięcia powyżej 1km - wg w/w Rozporządzenia przedsięwzięcie to zalicza się do rodzaju przedsięwzięć mogących potencjalnie znacząco oddziaływać na środowisko.

Pozostałe zadania inwestycyjne z uwagi na planowany zakres, rodzaj i skalę nie są zaliczane do przedsięwzięć mogących znacząco oddziaływać na środowisko. Intencją planu zadań jest poprawa jakości powietrza w najbliższym otoczeniu obszarów zabudowanych, ochrona klimatu ziemi, tworzenie warunków zdrowego życia mieszkańców bez smogu.

Realizacja postanowień dokumentu, przy przestrzeganiu odpowiednich procedur bezpiecznego postępowania oraz przepisów bhp, nie powinna spowodować wystąpienia ryzyka dla zdrowia ludzi oraz środowiska naturalnego. Uwzględniając również zapisy Dyrektywy ptasiej planowane działania nie będą oddziaływać negatywnie na populację ptaków jak również na ochronę siedlisk poszczególnych gatunków.

Wszelkie ustalenia zawarte w ww. dokumencie dotyczą obszaru mieszczącego się wyłącznie w granicach administracyjnych Gminy Żarnów. Program w swoich założeniach i celach nie będzie oddziaływał transgranicznie.

Ocenia się, że Planu Gospodarki Niskoemisyjnej w zasadniczy sposób może przyczynić się do poprawy stanu środowiska naturalnego. Działania wynikające z przedmiotowego dokumentu zostaną zrealizowane i zaprojektowane w sposób minimalizujący negatywne oddziaływanie na środowisko naturalne. Charakter planowanych działań, rodzaj i skala oddziaływań na środowisko oraz cechy obszaru objętego spodziewanym oddziaływaniem powodują, że realizacja zadań proponowanych w Programie, nie spowoduje znaczącego negatywnego oddziaływania na środowisko naturalne.

Ocena oddziaływania na środowisko stanowi instrument prawny regulujący wpływ przyjętych działań na poszczególne komponenty środowiska przyrodniczego oraz zdrowie i warunki życia ludzi, z uwzględnieniem współzależności między nimi. W odniesieniu do dokumentów strategicznych, polityk, planów lub programów kwestię oceny oddziaływania na środowisko reguluje tzw. strategiczna ocena oddziaływania na środowisko, zgodnie z Ustawą z dnia 3 października 2008 roku





*o udostępnianiu informacji o środowisku i jego ochronie, udziale społeczeństwa w ochronie środowiska oraz o ocenach oddziaływania na środowisko (tekst jedn.: Dz.U. z 2021 r. poz. 247 z późn. zm.) – dalej ustawa OOS.*

## **4.5. Plan Gospodarki Niskoemisyjnej Gminy Żarnów na lata 2021 – 2030**

Plan Gospodarki Niskoemisyjnej (PGN) sporządzony został dla gminy Żarnów i obejmuje całą Gminę, w jej granicach administracyjnych. Częścią PGN jest Bazowa Inwentaryzacja Emisji (BEI), zawierająca wyselekcjonowane i usystematyzowane informacje pozwalające na ocenę gospodarki energią w Gminie oraz w jej poszczególnych sektorach i obiektach.

Celem nadrzędnym opracowania PGN jest ustalenie potrzeb i problemów występujących na terenie Gminy w zakresie gospodarki niskoemisyjnej oraz wyznaczenie kierunków działań, które mają m.in. przyczynić się do redukcji emisji gazów cieplarnianych, zwiększenia udziału energii pochodzącej z źródeł odnawialnych (OZE) oraz redukcji zużycia energii finalnej, poprzez podniesienie efektywności energetycznej. Dodatkowo celem sporządzenia i wdrażania PGN jest zapewnienie korzyści ekonomicznych, społecznych i środowiskowych, zgodnie z zasadą rozwoju zrównoważonego, płynących z działań zmniejszających emisje.

Plan Gospodarki Niskoemisyjnej dla Gminy Żarnów jest odzwierciedleniem potrzeby kształtowania postaw i działań na rzecz budowania gospodarki niskoemisyjnej, wynikających zarówno z zobowiązań międzynarodowych Polski, jak i z założeń polityki krajowej. Działania określone w PGN są także skoordynowane z założeniami dokumentów programowo-strategicznych i planistycznych szczebla regionalnego i lokalnego. PGN uwzględnia założenia i wytyczne określone przez Narodowy Fundusz Ochrony Środowiska i Gospodarki Wodnej oraz wypracowane w ramach Porozumienia Burmistrzów dla zrównoważonej gospodarki energetycznej na szczeblu lokalnym (tzw. *SEAP*).

### **Cel opracowania**

Celem Planu Gospodarki Niskoemisyjnej jest analiza i przedstawienie działań możliwych do realizacji, których wdrożenie będzie skutkowało zmniejszeniem zużycia energii oraz ograniczeniem emisji zanieczyszczeń i gazów cieplarnianych do atmosfery.

Główne cele dokumentu powiązane są z celami określonymi w pakiecie klimatyczno-energetycznym, tj.:

- poprawa jakości powietrza poprzez redukcję emisji zanieczyszczeń i gazów cieplarnianych związanej ze spalaniem paliw na terenie gminy Żarnów,
- zwiększenie udziału energii pochodzącej ze źródeł odnawialnych,
- redukcja poziomu zużytej energii finalnej na terenie gminy Żarnów.

Powyższe cele zostaną osiągnięte głównie dzięki realizacji następujących celów operacyjnych:

- zidentyfikowanie obszarów problemowych na terenie gminy Żarnów,
- optymalizacja zarządzania energią i środowiskiem,
- zmniejszenie energochłonności w poszczególnych sektorach odbiorców energii,
- zoptymalizowanie działań związanych z produkcją i wykorzystaniem energii,
- wzrost udziału energii ze źródeł odnawialnych,
- wzrost poziomu świadomości społeczeństwa z zakresu ochrony środowiska,
- aktywizacja lokalnej społeczności oraz poszczególnych uczestników lokalnego rynku energii w działania ograniczające emisję gazów cieplarnianych.

### **Zakres opracowania**

Niniejszy Plan Gospodarki Niskoemisyjnej został opracowany zgodnie ze szczegółowymi zaleceniami dotyczącymi struktury planu gospodarki niskoemisyjnej udostępnionymi przez Narodowy Fundusz Ochrony Środowiska i Gospodarki Wodnej (NFOŚiGW). Zgodnie z wytycznymi zalecana struktura dokumentu powinna przedstawiać się następująco:





1. Streszczenie
2. Ogólna strategia
  - Cele strategiczne i szczegółowe
  - Stan obecny
  - Identyfikacja obszarów problemowych
  - Aspekty organizacyjne i finansowe (struktury organizacyjne, zasoby ludzkie, zaangażowane strony, budżet, źródła finansowania inwestycji, środki finansowe na monitoring i ocenę)
3. Wyniki bazowej inwentaryzacji emisji dwutlenku węgla
4. Działania/zadania i środki zaplanowane na cały okres objęty planem
  - Długoterminowa strategia, cele i zobowiązania
  - Krótko/średnioterminowe działania/zadania

Przy opracowywaniu Planu gospodarki niskoemisyjnej gminy Żarnów wzięto pod uwagę następujące założenia:

- planem objęto całość obszaru geograficznego gminy,
- uwzględniono zakres działań przewidzianych do realizacji na szczeblu gminy,
- skoncentrowano się na działaniach niskoemisyjnych i efektywnie wykorzystujących zasoby,
- w planowanych przedsięwzięciach uwzględniono współuczestnictwo odbiorców energii (podmioty usługowo-przemysłowe, firmy transportowe, gospodarstwa domowe),
- planem objęto w szczególności obszar, w którym władze lokalne mają wpływ na zużycie energii w perspektywie długoterminowej (m.in. budynki użyteczności publicznej, oświetlenie uliczne etc.),
- w planie przewidziano działania mające wpływ na zmiany postaw konsumpcyjnych użytkowników energii,
- zapewniono spójność Planu gospodarki niskoemisyjnej z opracowanymi bądź tworzonymi dokumentami strategicznymi i planistycznymi.

Opracowanie planu zostało poprzedzone szczegółową analizą sytuacji społeczno-gospodarczej i uwarunkowań środowiskowych panujących na terenie Gminy Żarnów.

Plan przedstawia bilans energetyczny gminy z uwzględnieniem wszystkich grup konsumentów, dostawców energii funkcjonujących w Gminie Żarnów za rok bazowy 2014.

***Jako rok bazowy przyjęto rok inwentaryzacji, tzn. 2014 rok.***

Wyjściowa inwentaryzacja emisji gazów cieplarnianych do powietrza jest warunkiem wstępnym opracowania Planu Gospodarki Niskoemisyjnej. Podstawą do oceny obecnej sytuacji gminy Żarnów pod względem struktury zużycia energii i związanej z tym emisji zanieczyszczeń było zebranie informacji z sektorów takich jak:

- Obiekty użyteczności publicznej,
- Mieszkalnictwo,
- Sektor gospodarczy,
- Transport,
- Oświetlenie uliczne.

Całkowite zużycie energii w gminie Żarnów w roku bazowym (2014) wyniosło **126 428,8 MWh**.

Całkowita emisja osiągnęła w 2014 roku poziom **42 781,8 Mg CO<sub>2</sub>**.

Produkcja energii z OZE (biomasa) w roku bazowym wynosi **5 320,91 MWh**.

Ogólne wyniki przedstawiono w poniższej tabeli:

**Tabela 1. Streszczenie podsumowanie zużycia energii końcowej (elektrycznej i ciepłej łącznie) i emisji CO<sub>2</sub> na terenie gminy Żarnów – Rok bazowy**

	Obiekty użyteczności publicznej	Mieszkalnictwo	Sektor gospodarczy	Transport	Oświetlenie uliczne	Suma
--	---------------------------------	----------------	--------------------	-----------	---------------------	------



Zużycie energii [MWh/rok]	1066,34	54817,21	3677,44	66509,91	357,93	<b>126 428,8</b>
Emisja CO <sub>2</sub> , [MgCO <sub>2</sub> /rok]	412,02	23365,23	1793,49	16784,76	426,29	<b>42 781,8</b>

Material źródło: PGN2020

Największy udział w całkowitym zużyciu energii oraz emisji CO<sub>2</sub> do atmosfery w gminie Żarnów przypada na sektor mieszkalnictwa. Wynika to z faktu, że większość gospodarstw wykorzystuje do ogrzewania i przygotowania ciepłej wody użytkowej systemy (głównie kotłownie węglowe) o niskiej efektywności energetycznej. Duża część budynków mieszkalnych jest nieocieplona, co również w znacznym stopniu wpływa na efektywność energetyczną. Zużycie energii w obiektach użyteczności publicznej stanowi niespełna 1% całkowitego zużycia. Jest to spowodowane stosunkowo dobrym stanem budynków gminnych. Główny wpływ na zużycie energii i emisję zanieczyszczeń z transportu mają przebiegające przez terytorium gminy odcinki dróg krajowych i wojewódzkich. Pobór energii przez oświetlenie uliczne stanowi najmniejszą część zużycia w całej gminie. Głównym celem wdrożenia Planu Gospodarki Niskoemisyjnej dla gminy Żarnów jest zmniejszenie emisji CO<sub>2</sub> z obszaru gminy.

## Strategia długoterminowa

Strategia działania określona w *Planie Gospodarki Niskoemisyjnej dla Gminy Żarnów na lata 2021-2030* stanowi kontynuację strategii działań określonych jako długoterminowe w ramach wcześniejszego opracowania Planu Gospodarki Niskoemisyjnej (PGN 2020).

**Celem nadrzędnym rozwoju gospodarki niskoemisyjnej** w perspektywie długookresowej jest poprawa jakości powietrza na terenie gminy Żarnów.

**Zakres czasowy** działań przewidzianych w Planie Gospodarki Niskoemisyjnej dla Gminy Żarnów obejmuje lata 2021-2025 – dla strategii krótko/średnioterminowej. Ponadto, w Planie zawarto cele i zobowiązania strategii długoterminowej, w perspektywie do 2030r.

### 1. Uwarunkowania prawne i formalne. Zgodność Planu z dokumentami i programami strategicznymi

Opracowanie Planu Gospodarki Niskoemisyjnej jest odzwierciedleniem potrzeby kształtowania postaw i działań na rzecz budowania gospodarki niskoemisyjnej, wynikających zarówno z zobowiązań międzynarodowych Polski, jak i z założeń polityki krajowej. Działania określone w niniejszym Planie Gospodarki Niskoemisyjnej są skoordynowane z założeniami dokumentów programowo-strategicznych i planistycznych szczebla regionalnego i lokalnego.

Plan Gospodarki Niskoemisyjnej opracowywany jest w oparciu o szereg przepisów prawnych, z których najważniejsze to:

- Ustawa z dnia 8 marca 1990 r. o samorządzie gminnym (t.j. Dz. U. z 2021 r. poz. 1372)
- Ustawa z dnia 27 kwietnia 2001r. prawo ochrony środowiska (t.j. Dz. U. z 2020r. poz. 1219 z późn. zm.)
- Ustawa z dnia 3 października 2008r. o udostępnieniu informacji o środowisku i jego ochronie, udziale społeczeństwa w ochronie środowiska oraz o ocenach oddziaływania na środowisko (t.j. Dz. U. z 2021 r. poz. 247 ze zm.)
- Ustawa z dnia 27 marca 2003r. o planowaniu i zagospodarowaniu przestrzennym (t.j. Dz. U. z 2021 r. poz. 741 z późn. zm.)
- Ustawa z dnia 10 kwietnia 1997r. prawo energetyczne (t.j. Dz. U. z 2021 r. poz. 716 z późn. zm.)
- Ustawa z dnia 20 lutego 2015 r. o odnawialnych źródłach energii (t.j. Dz. U. 2021r. poz. 610 z późn. zm.)
- Ustawa z dnia 7 lipca 1994 r. prawo budowlane (t.j. Dz. U. z 2020r. poz. 1333, z późn. zm.)



- Ustawa z dnia 15 kwietnia 2011 r. o efektywności energetycznej (t.j. Dz. U. z 2020r. poz. 264, z późn. zm.)
- Ustawa z dnia 21 listopada 2008 r. o wspieraniu termomodernizacji i remontów oraz o centralnej ewidencji emisyjności budynków (t.j. Dz. U. z 2021r. poz. 554 z późn. zm.),
- Ustawa z dnia 14 września 2012 r. o etykietowaniu produktów związanych z energią (t.j. Dz. U. z 2020 r. poz. 378)

Zgodnie z zapisami ustawy z dnia 3 października 2008 r. o udostępnianiu informacji o środowisku i jego ochronie, udziale społeczeństwa w ochronie środowiska oraz o ocenach oddziaływania na środowisko (t.j. Dz. U. z 2021 r. poz. 247 ze zm.), przedmiotowy dokument poddany zostanie procedurze strategicznej oceny oddziaływania na środowisko.

*Etapy procedury w zakresie strategicznej oceny oddziaływania na środowisko są następujące:*

- Wystąpienie z wnioskiem do Regionalnej Dyrekcji Ochrony Środowiska (RDOŚ) i Państwowego Wojewódzkiego Inspektora Sanitarnego (PWIS) o stwierdzenie braku konieczności przeprowadzenia strategicznej oceny oddziaływania na środowisko dla przedmiotowego dokumentu,
- Jeżeli organy stwierdzą konieczność przeprowadzenia strategicznej oceny oddziaływania na środowisko:
- złożenie wniosku do RDOŚ i PWIS o ustalenie zakresu i stopnia szczegółowości informacji wymaganych w prognozie oddziaływania na środowisko,
- opracowanie prognozy oddziaływania na środowisko dla projektu dokumentu,
- przygotowanie wniosku o zaopiniowanie Prognozy oddziaływania na środowisko,
- przedłożenie projektu dokumentu wraz z Prognozą do zaopiniowania przez RDOŚ i PWIS
- zapewnienie udziału społeczeństwa – konsultacje społeczne,
- sporządzenie podsumowania strategicznej oceny oddziaływania na środowisko,
- Przyjęcie dokumentu Uchwałą Rady Miasta/Gminy oraz przekazanie przyjętego Uchwałą dokumentu wraz z podsumowaniem strategicznej oceny oddziaływania na środowisko do RDOŚ i PWIS.

### **4.6. Program Ochrony Środowiska dla Gminy Żarnów**

Podstawą prawną opracowania **Programu Ochrony Środowiska dla Gminy Żarnów na lata 2020 – 2023 z perspektywą do roku 2027** (przyjętego Uchwałą Rady Gminy nr XXIX/193/2021 z dnia 25 lutego 2021 roku) jest Ustawa z dnia 27 kwietnia 2001 r. Prawo ochrony środowiska (Dz. U. 2001 r. nr 62, poz. 627) z późniejszymi zmianami. Ustawa Prawo ochrony środowiska zobowiązuje władze gminne do sporządzenia programów ochrony środowiska uwzględniając cele ekologiczne, priorytety ekologiczne, rodzaj i harmonogram działań ekologicznych, w tym mechanizmy prawno – ekonomiczne i środki finansowe. Dokument ten ma nawiązywać, z mocy ustawy, do dokumentów wyższego rzędu, w szczególności: polityki ekologicznej kraju i programu ochrony środowiska dla województwa łódzkiego i powiatu opoczyńskiego.

Program ochrony środowiska stanowi dokument dla samorządu lokalnego w zakresie ochrony środowiska, określający cele i zadania wyznaczone do realizacji w odpowiednich horyzontach czasowych, nawiązujących do kierunków przyjętych na poziomie państwa, województwa, powiatu.

Naczelną zasadą przyjętą w opracowaniu jest zasada zrównoważonego rozwoju, umożliwiająca harmonizację rozwoju gospodarczego i społecznego gminy z ochroną jej walorów środowiskowych.

Mając na względzie potrzebę podejmowania działań w zakresie ochrony powietrza Gmina Żarnów w dniu 15 lipca 2021 roku zawarła z Wojewódzkim Funduszem Ochrony Środowiska i Gospodarki Wodnej w Łodzi porozumienie w zakresie uruchomienia punktu konsultacyjno-informacyjnego i przystąpiła do wspólnej realizacji Programu Priorytetowego „Czyste Powietrze”.



Dzięki Programowi „Czyste Powietrze” osoby fizyczne będące właścicielami i współwłaścicielami domów jednorodzinnych lub wydzielonych lokali mieszkalnych mogą uzyskać dofinansowanie m.in. na wymianę źródła ciepła, kompleksową termomodernizację budynku, wymianę stolarki okiennej i drzwiowej oraz montaż odnawialnych źródeł energii.

W ramach działania punktu przeszkolony pracownik Urzędu Gminy w Żarnowie udziela mieszkańcom bezpłatnych porad o możliwościach uzyskania dofinansowania, a także pomaga w przygotowaniu i złożeniu wniosku w ramach trzech poziomów dofinansowania. Gmina Żarnów podejmuje również wiele działań dotyczących promocji i rozpowszechniania Programu „Czyste Powietrze” przyczyniając się przy tym do poprawy efektywności energetycznej budynków na terenie gminy oraz zmniejszenia ilości zanieczyszczeń wprowadzanych do atmosfery przez domy jednorodzinne. W wyniku dużego zainteresowania programem wśród mieszkańców, Gmina Żarnów osiąga wysoki wynik w rankingu gmin powiatu opoczyńskiego w programie „Czyste Powietrze”. Dane dotyczące wdrażania Programu Priorytetowego Czyste Powietrze i zrealizowanych inwestycji przez mieszkańców na terenie Gminy Żarnów w 2022 roku.

PROGRAM PRIORYTETOWY CZYSTE POWIETRZE				
Stan od początku trwania programu do dnia 31.12.2022 r.				
Nazwa gminy	Liczba złożonych wniosków o dofinansowanie	Liczba zawartych umów	Liczba zrealizowanych przedsięwzięć	Kwota wypłaconych dotacji
Gmina Żarnów	80	67	28	471 511,35

#### 4.7. Opieka nad zabytkami

Trwa opracowywanie aktualnej wersji Programu opieki nad zabytkami w Gminie Żarnów, przy aktywnej współpracy łódzkiego Konserwatora Zabytków i instytucji wspierających ochronę zabytków w województwie łódzkim i powiecie opoczyńskim. Aktualizacja obejmie również ważne dokumenty, znajdujące się w Urzędzie Gminy w Żarnowie: „Planu ochrony zabytków na wypadek konfliktu zbrojnego i sytuacji kryzysowych dla terenu Gminy Żarnów” i „Gminnej Ewidencji Zabytków”. Sporządzenie, konsultacje i zatwierdzenie gminnego programu opieki nad zabytkami, na bazie posiadanej i zaktualizowanej dokumentacji, planowane jest najpóźniej do końca 2023 roku.

Poniżej – aktualny wykaz zabytków nieruchomych, zaewidencjonowanych w Gminie Żarnów, na podstawie aktualizowanej Gminnej Ewidencji Zabytków:

Nr karty GEZ (ZN)	Nazwa	Miejscowość	Adres, lokalizacja szczegółowa	Datowanie	Forma ochrony zabytków Uwagi
ZN-1	Park dworski	Budków	Część działki nr ewid. 289, obręb Budków	XIX w.	RZ pod nr 352 z 28.02.1985 Ujęty w WEZ
ZN-2	Park dworski	Paszkowice	Działki nr ewid. 516, 833, 517/2 oraz część działki nr ewid. 517/1, obręb Paszkowice	XIX w.	RZ pod nr 351 z 28.02.1985 Ujęty w WEZ
ZN-3	Kościół parafialny rzymsko-katolicki p. w. św. Łukasza Ewangelisty	Skórkowice	Działka nr ewid. 453, obręb Skórkowice	1639 – 1648 r. Rozbudowany w 1924 r.	RZ pod nr 737 z 09.04.1972 Ujęty w WEZ
ZN-4	Park dworski	Trojanowice	Działka nr ewid. 245/3, obręb Trojanowice	I poł. XIX w.	RZ pod nr 267 z 07.10.1976 Ujęty w WEZ

# Raport o stanie **GMINY ŻARNÓW** za rok 2022



Nr karty GEZ (ZN)	Nazwa	Miejscowość	Adres, lokalizacja szczegółowa	Datowanie	Forma ochrony zabytków Uwagi
ZN-5	Park dworski	Wierzchowisko	Działki nr ewid. 850, 751/2 oraz część działek nr ewid. 752/1, 749, 808, 807, obręb Wierzchowisko	k. XIX w.	RZ pod nr 354 z 26.06.1985 Ujęty w WEZ
ZN-6	Kościół parafialny rzymsko-katolicki p. w. św. Mikołaja	Żarnów	Działka nr ewid. 47, obwód Żarnów (ul. Szkolna 12 w miejscowości Żarnów)	II poł. XII w.	RZ pod nr 345 z 21.06.1967 Ujęty w WEZ
ZN-7	Układ przestrzenny	Żarnów	–	1065 r.	RZ pod nr 455 z 03.12.1956 Ujęty w WEZ
ZN-8	Dom drewniany	Antoniów	Działka nr ewid. 209, obręb Antoniów (Antoniów 22)	pocz. XX w.	Ujęty w WEZ
ZN-9	Park	Dłużniewice	Działki nr ewid. 88, 87/4 obwód Dłużniewice	XIX w.	Ujęty w WEZ
ZN-10	Park	Myślibórz	Część działki nr ewid. 812, 813, 169, 246, obręb Myślibórz	XIX w.	Ujęty w WEZ
ZN-11	Dwór	Paszkowice	Działka nr ewid. 516, obwód Paszkowice (Paszkowice 61)	I poł. XIX w.	Ujęty w WEZ
ZN-12	Dom	Pilichowice	Działka nr ewid. 352/1, obręb Pilichowice (Pilichowice 9)	pocz. XX w.	Ujęty w WEZ
ZN-13	Dom	Pilichowice	Działka nr ewid. 872, obręb Pilichowice (Pilichowice 12)	pocz. XX w.	Ujęty w WEZ
ZN-14	Dom	Pilichowice	Działka nr ewid. 343, obręb Pilichowice (Pilichowice 16)	pocz. XX w.	Ujęty w WEZ
ZN-15	Dom	Pilichowice	Działka nr ewid. 350, obręb Pilichowice (Pilichowice 8)	pocz. XX w.	Ujęty w WEZ
ZN-16	Park	Siedłów	Część działki nr ewid. 37/1 obwód Siedłów	ok. 1920 r.	Ujęty w WEZ
ZN-17	Budynek gospodarczy	Skórkowice	Działka nr ewid. 609, obwód Skórkowice (Skórkowice 14)	ok. 1910 r.	Ujęty w WEZ
ZN-18	Dzwonnica kościoła parafialnego p. w. św. Łukasza Ewangelisty	Skórkowice	Działka nr ewid. 453, obwód Skórkowice	I poł. XIX w.	Ujęty w WEZ
ZN-19	Plebania przy kościele parafialnym p. w. św. Łukasza Ewangelisty	Skórkowice	Działka nr ewid. 451/1, obwód Skórkowice (ul. Jana Pawła II 2 w miejscowości Skórkowice)	1902 r.	Ujęty w WEZ
ZN-20	Cmentarz rzymsko-katolicki	Skórkowice	Część działki nr ewid. 39 obwód Skórkowice	XVIII/XIX w.	Ujęty w WEZ
ZN-21	Park	Skórkowice	Część działki nr ewid. 490, obwód Skórkowice	XVIII w.	Ujęty w WEZ
ZN-22	Dom drewniany	Straszowa Wola	Działka nr ewid. 276, obwód Straszowa Wola (Straszowa Wola 13)	pocz. XX w.	Ujęty w WEZ
ZN-23	Dom	Straszowa Wola	Działka nr ewid. 222, obwód Straszowa Wola Straszowa Wola 36	ok. 1900 r.	Ujęty w WEZ



# Raport o stanie **GMINY ŻARNÓW** za rok 2022



Nr karty GEZ (ZN)	Nazwa	Miejscowość	Adres, lokalizacja szczegółowa	Datowanie	Forma ochrony zabytków Uwagi
ZN-24	Dom	Topolice	Działka nr ewid. 157, obręb Topolice (Topolice 38)	pocz. XX w.	Ujęty w WEZ
ZN-25	Dom	Topolice	Działka nr ewid. 1513 obręb Topolice (Topolice 48)	1919 r.	Ujęty w WEZ
ZN-26	Dom	Topolice	Działka nr ewid. 213 obręb Topolice (Topolice 66)	ok. 1880 r.	Ujęty w WEZ
ZN-27	Chałupa z oborą	Topolice	Działka nr ewid. 319 obręb Topolice (Topolice 77)	ok. 1900 r.	Ujęty w WEZ
ZN-28	Dom	Topolice	Działka nr ewid. 403 obręb Topolice (Topolice 121)	pocz. XX w.	Ujęty w WEZ
ZN-29	Grób żołnierzy AK w formie kapliczki z tablicą upamiętniającą	Wierzchowisko	Działka nr ewid. 749 obręb Wierzchowisko	1944 r.	Ujęty w WEZ
ZN-30	Dwór	Wierzchowisko	Działka nr ewid. 749 obręb Wierzchowisko (Wierzchowisko 22)	I poł. XIX w.	Ujęty w WEZ
ZN-31	Dom	Zdyszewice	Działka nr ewid. 214/2 obręb Zdyszewice (Zdyszewice 64)	1890 r.	Ujęty w WEZ
ZN-32	Dom	Zdyszewice	Działka nr ewid. 204 obręb Zdyszewice (Zdyszewice 78)	ok. 1880 r.	Ujęty w WEZ
ZN-33	Dom murowany	Żarnów	Działka nr ewid. 164 obręb Żarnów (ul. 17 Stycznia 2 w miejscowości Żarnów)	ok. 1920 r.	Ujęty w WEZ
ZN-34	Cmentarz rzymsko- katolicki przykościelny p. w. św. Mikołaja	Żarnów	Działka nr ewid. 47 obręb Żarnów	XVII w.	Ujęty w WEZ
ZN-35	Dzwonnica kościoła p. w. św. Mikołaja	Żarnów	Działka nr ewid. 47 obręb Żarnów	XIX/XX w.	Ujęty w WEZ
ZN-36	Ogrodzenie i otoczenie kościoła parafialnego p. w. św. Mikołaja	Żarnów	Działka nr ewid. 47 obręb Żarnów	przed 1893 r. pocz. XX w.	Ujęty w WEZ
ZN-37	Cmentarz rzymsko-katolicki	Żarnów	Działka nr ewid. 555 obręb Żarnów	przed 1855 r.	Ujęty w WEZ
ZN-38	Kapliczka rzymsko- katolicka pod patronatem św. Rozalii	Żarnów	Działka nr ewid. 186 obręb Żarnów (przy skrzyżowaniu ul. Koneckiej i ul. 17 Stycznia)	XIX w.	Ujęty w WEZ
ZN-39	Cmentarz rzymsko-katolicki epidemiczny	Żarnów – Dorobna Wieś	Działka nr ewid. 1621 obręb Żarnów	II poł. XIX w.	Ujęty w WEZ
ZN-40	Cmentarz żydowski	Żarnów – Tresta Wesoła	Działka nr ewid. 1853 obręb Żarnów	XIX w.	Ujęty w WEZ
ZN-41	Dom	Antoniów	Działka nr ewid. 291 obręb Antoniów (Antoniów 8)	ok. 1918 r.	-----
ZN-42	Dom	Antoniów	Działka nr ewid. 95 obręb Antoniów (Antoniów 10)	pocz. XX w.	-----

# Raport o stanie **GMINY ŻARNÓW** za rok 2022



Nr karty GEZ (ZN)	Nazwa	Miejscowość	Adres, lokalizacja szczegółowa	Datowanie	Forma ochrony zabytków Uwagi
ZN-43	Dom	Antoniów	Działki nr ewid. 312, 313 obręb Antoniów (Antoniów 24)	ok. 1912 r.	-----
ZN-44	Układ przestrzenny	Antoniów	–	XIX w.	-----
ZN-45	Dom	Bronów	Działka nr ewid. 12 obręb Bronów (Bronów 35)	pocz. XX w.	-----
ZN-46	Układ przestrzenny	Bronów	–	–	-----
ZN-47	Dom	Chelsty	Działka nr ewid. 78 obręb Chelsty (Chelsty 11)	pocz. XX w.	-----
ZN-48	Dom	Chelsty	Działka nr ewid. 53 obręb Chelsty (Chelsty 28)	pocz. XX w.	-----
ZN-49	Dom	Chelsty	Działka nr ewid. 50 obręb Chelsty (Chelsty 30)	pocz. XX w.	-----
ZN-50	Dom	Chelsty	Działka nr ewid. 158 obręb Chelsty (Chelsty 50)	pocz. XX w.	-----
ZN-51	Dom	Chelsty	Działka nr ewid. 156 obręb Chelsty (Chelsty 52)	pocz. XX w.	-----
ZN-52	Układ przestrzenny	Chelsty	–	pocz. XX w.	-----
ZN-53	Układ przestrzenny	Grębenice	–	–	-----
ZN-54	Dom	Marcinków	Działki nr ewid. 165/2, 167 obręb Marcinków (Marcinków 27)	1914 r.	-----
ZN-55	Dom	Marcinków	Działka nr ewid. 164 obręb Marcinków (Marcinków 26)	1914 r.	-----
ZN-56	Układ przestrzenny	Miedzna Murowana	–	1234 r.	-----
ZN-57	Układ przestrzenny	Myślibórz	–	–	-----
ZN-58	Dom	Paszkowice	Działki nr ewid. 421/2, 809 obręb Paszkowice (Paszkowice 35)	pocz. XX w.	-----
ZN-59	Układ przestrzenny	Paszkowice	–	–	-----
ZN-60	Układ przestrzenny	Pilichowice	–	–	-----
ZN-61	Układ przestrzenny	Sielec	–	–	-----
ZN-62	Cmentarz rzymsko- katolicki przykościelny	Skórkowice	Działka nr ewid. 453 obręb Skórkowice	–	-----
ZN-63	Układ przestrzenny	Skórkowice	–	XIV w.	-----
ZN-64	Układ przestrzenny	Soczówki	–	–	-----
ZN-65	Układ przestrzenny	Straszowa Wola	–	XIV w.	-----
ZN-66	Dom	Tomaszów	Działka nr ewid. 102 obręb Tomaszów (Tomaszów 4)	1900 r.	-----
ZN-67	Dom	Topolice	Działka nr ewid. 274 obręb Topolice (Topolice 15)	lata 20 XX w.	-----
ZN-68	Dom	Topolice	Działka nr ewid. 207 obręb Topolice (Topolice 54)	1943 r.	-----

# Raport o stanie **GMINY ŻARNÓW** za rok 2022



Nr karty GEZ (ZN)	Nazwa	Miejscowość	Adres, lokalizacja szczegółowa	Datowanie	Forma ochrony zabytków Uwagi
ZN-69	Dom	Topolice	Działka nr ewid. 315 obręb Topolice (Topolice 71)	pocz. XX w.	-----
ZN-70	Stodoła	Topolice	Działka nr ewid. 315 obręb Topolice (Topolice 71)	1909 r.	-----
ZN-71	Układ przestrzenny	Topolice	–	–	-----
ZN-72	Dom	Trojanowice	Działka nr ewid. 244 obręb Trojanowice (Trojanowice 41)	k. XIX w.	-----
ZN-73	Układ przestrzenny	Trojanowice	–	–	-----
ZN-74	Dom	Wierzchowisko	Działka nr ewid. 727/1 obręb Wierzchowisko	1922 r.	-----
ZN-75	Układ przestrzenny	Wierzchowisko	–	–	-----
ZN-76	Układ przestrzenny	Zdyszewice	–	–	-----
ZN-77	Dom (aktualnie obiekt usługowy)	Żarnów	Działka nr ewid. 146 obręb Żarnów (ul. Szeroka 4a w miejscowości Żarnów)	pocz. XX w.	-----
ZN-78	Dom (aktualnie obiekt usługowy)	Żarnów	Działka nr ewid. 153 obręb Żarnów (ul. Szeroka 18 w miejscowości Żarnów)	k. XIX w.	-----
ZN-79	Dom	Żarnów	Działka nr ewid. 160/2 obręb Żarnów (ul. Szeroka 22 (24) w miejscowości Żarnów)	k. XIX w.	-----
ZN-80	Dom	Żarnów	Działka nr ewid. 98 obręb Żarnów (ul. Szeroka 29 w miejscowości Żarnów)	k. XIX w.	-----
ZN-81	Dom	Żarnów	Działka nr ewid. 165 obręb Żarnów (ul. 17 stycznia 8 w miejscowości Żarnów)	pocz. XX w.	-----
ZN-82	Dom	Żarnów	Działka nr ewid. 178/1 obręb Żarnów (ul. 17 stycznia 16 w miejscowości Żarnów)	k. XIX w.	-----
ZN-83	Dom	Żarnów	Działka nr ewid. 165 obręb Żarnów (ul. 17 stycznia 8b w miejscowości Żarnów)	pocz. XX w.	-----
ZN-84	Dom (aktualnie obiekt usługowy)	Żarnów	Działka nr ewid. 134 obręb Żarnów (ul. Przedborska 15 w miejscowości Żarnów)	k. XIX w.	-----
ZN-85	Dom	Żarnów	Działka nr ewid. 5 obręb Żarnów (ul. Wolności 26)	ok. 1920 r.	-----
ZN-86	Kapliczka rzymsko-katolicka pod patronatem św. Jana Nepomucena	Żarnów	Działka nr ewid. 11 obręb Żarnów	XIX w.	-----
ZN-87	Pomnik bojowników o niepodległość	Żarnów	Działka nr ewid. 41 obręb Żarnów	1923 r.	-----



### **4.8. Strategia Rozwiązywania Problemów Społecznych Gminy Żarnów na lata 2022 - 2031**

Strategia rozwiązywania problemów społecznych to dokument przedstawiający koncepcję działań zmierzających do racjonalizacji lokalnej polityki społecznej, szczególnie w aspekcie rozpoznawania zagrożeń społecznych, ich profilaktyki i minimalizowania negatywnych skutków występujących problemów społecznych. Strategia stanowi podstawę do realizacji stosunkowo trwałych wzorów interwencji społecznych w obliczu zagrożeń dla prawidłowego funkcjonowania lokalnej społeczności.

Uchwałą Nr XXXVI/248/2021 Rady Gminy Żarnów z dnia 9 listopada 2021 roku przyjęto Strategię Rozwiązywania Problemów Społecznych Gminy Żarnów na lata 2022-2031. Strategia jest wieloletnim dokumentem programowym, który ma ogromne znaczenie dla bezpieczeństwa społecznego mieszkańców gminy, a w szczególności grup zagrożonych wykluczeniem społecznym. Strategia rozwiązywania problemów społecznych zorientowana jest na rozszerzenie i pogłębienie form pracy socjalnej, współpracę z różnymi instytucjami i organizacjami pozarządowymi zajmującymi się pomocą społeczną w gminie oraz instytucjami działającymi w szerszym obszarze polityki społecznej między innymi takimi jak: edukacja, polityka zdrowotna, bezpieczeństwo publiczne, pomoc niepełnosprawnym, zapobieganie wykluczeniu społecznemu, polityka równego statusu kobiet i mężczyzn. Działania są kierowane głównie do środowisk, które pozostają na marginesie życia społecznego, osób wykluczonych społecznie lub zagrożonych tym zjawiskiem.

Zjawiska ubóstwa rodzin, związane z bezrobociem, problemy egzystencji osób samotnych, starszych i niepełnosprawnych, niedostatek materialny rodzin, w tym wielodzietnych, uzależnienia i przemoc w rodzinie to trudne problemy społeczne, które stoją do rozwiązania przed władzami samorządowymi oraz instytucjami pomocy społecznej na poziomie lokalnym. Od skuteczności ich rozwiązywania zależy funkcjonowanie wspólnoty samorządowej, jaką stanowi gmina. Systemowe podejście do rozwiązywania problemów rodziny powoduje, że dysfunkcje mające w niej miejsce nie są traktowane jako izolowane zjawiska dotyczące pojedynczych osób. Stąd, pomimo wielu różnych form pomocy skierowanych bezpośrednio na jednostkę, podejmuje się także pracę z całą rodziną, gdyż zmiany w jej funkcjonowaniu stanowią szansę na to, że następne pokolenie nie stanie się świadczeniobiorcami pomocy społecznej. Strategia Rozwiązywania Problemów Społecznych na lata 2022-2031 jest dokumentem wyznaczającym główne kierunki działań mających na celu zapewnienie mieszkańcom gminy odpowiedniego poziomu życia i zabezpieczenia ich podstawowych potrzeb. Działania te będą kierowane głównie ku środowiskom, które pozostają na marginesie życia społecznego, wykluczonych społecznie lub zagrożonych tym zjawiskiem.

### **4.9. Gminny Program Wspierania Rodziny w Gminie Żarnów na lata 2022 - 2024**

Na podstawie art.176 pkt 1 ustawy z dnia 9 czerwca 2011 r. o wspieraniu rodziny i systemie pieczy zastępczej, Uchwałą Nr XXXVI/247/2021 Rady Gminy Żarnów z dnia 09 listopada 2021 roku przyjęto Gminny Program Wspierania Rodziny w Gminie Żarnów na lata 2022 - 2024. Celem głównym Programu jest rozwój zintegrowanego systemu pomocy w zakresie wspierania rodzin przeżywających trudności w wypełnianiu funkcji opiekuńczo – wychowawczych.

Realizacja celu głównego odbywa się poprzez działania w następujących obszarach:

- 1) podejmowanie działań profilaktycznych i edukacyjnych na rzecz rodziny;
- 2) wsparcie materialne rodzin z dziećmi o niskich dochodach zagrożonych bezradnością;
- 3) wspieranie rodzin dysfunkcyjnych i niewydolnych wychowawczo w rozwiązywaniu ich problemów życiowych oraz wzmocnienie i wyzwalanie zasobów tkwiących w rodzinach;
- 4) wspieranie kobiet w ciąży i rodzin, ze szczególnym uwzględnieniem kobiet w ciąży powikłanej oraz w sytuacji niepowodzeń położniczych.



Tabela nr 4. Struktura rodzin z dziećmi korzystających z pomocy Gminnego Ośrodka Pomocy Społecznej w Żarnowie w 2022 roku

Wyszczególnienie	Liczba rodzin ogółem	Liczba osób w rodzinach	% w stosunku do ogólnej liczby rodzin
Rodziny z dziećmi ogółem	102	437	100
1	35	122	34,3
2	36	147	35,3
3	21	102	20,6
4	5	28	4,9
5	4	28	3,9
6	0	0	0
7 i więcej	1	10	1,0

*Źródło: Dane własne - sprawozdania*

Z pomocy Gminnego Ośrodka Pomocy Społecznej najczęściej korzystają rodziny z dwojgiem i jednym dzieckiem, w dalszej kolejności rodziny z trojgiem dzieci oraz rodziny wielodzietne.

Rodziny z dziećmi korzystają z różnych form pomocy:

- zasiłków celowych i okresowych, z dożywiania w formie posiłku albo świadczenia rzeczowego w postaci produktów żywnościowych dla osób objętych wieloletnim rządowym programem „Posiłek w szkole i w domu”.

Ponadto rodziny z dziećmi objęte są pomocą z systemu świadczeń rodzinnych i wychowawczych (500+), funduszu alimentacyjnego, rodzinom wydawane są skierowania do banku żywności - pomoc żywnościowa w ramach Programu Operacyjnego Pomoc Żywnościowa na lata 2014-2020 oraz dla rodzin wielodzietnych Karta Dużej Rodziny.

Gdy dochodzi do sytuacji, w której rodzice zostają trwale lub czasowo pozbawieni praw rodzicielskich lub władza rodzicielska zostaje ograniczona, sąd postanawia o objęciu rodziny nadzorem kuratora lub ustanowieniu nad dzieckiem opieki zastępczej i umieszczeniu poza rodziną biologiczną. W 2022 roku nadzorem kuratora ze względu na ograniczenie władzy rodzicielskiej objęte były 2 rodziny z terenu Gminy Żarnów, w których wychowuje się czworo dzieci.

Tabela nr 5. Liczba rodzin zastępczych i liczba dzieci umieszczonych w rodzinach zastępczych i placówkach opiekuńczo - wychowawczych z terenu Gminy Żarnów

	Rok 2022
Liczba rodzin zastępczych na terenie gminy Żarnów	2
Liczba dzieci umieszczonych w rodzinach zastępczych na terenie Gminy Żarnów	5





Liczba dzieci pochodzących z gminy Żarnów, a umieszczonych w pieczy poza terenem Gminy	2
Liczba dzieci pochodzących z gminy Żarnów, a umieszczonych w placówkach opiekuńczo-wychowawczych	3

Źródło: Dane z PCPR Opoczno

W związku z problemem bezradności rodzin niewydolnych wychowawczo objęto je szczególną opieką pracowników socjalnych, którzy diagnozują sytuację rodziny i w razie konieczności wprowadzają asystenta rodziny do bezpośredniej pracy z rodziną.

Asystent rodziny był zatrudniony na 1/2 etatu na umowę o pracę. W 2022 roku wsparciem asystenta objętych zostało ogółem 7 rodzin, w których wychowuje się 13 dzieci.

Celem pracy asystenta jest osiągnięcie przez rodzinę podstawowego poziomu stabilności życiowej, która umożliwi jej wychowywanie dzieci. Jego głównym zadaniem jest niedopuszczenie do oddzielenia dzieci od rodziny oraz podjęcie działań zmierzających do zażegnania kryzysu w rodzinie. Rola asystenta rodziny polega na aktywnym wspieraniu rodziny wychowującej dzieci, w której mają miejsce problemy trudne do pokonania samodzielnie przez tę rodzinę. Asystent rodziny współpracuje z osobami reprezentującymi instytucje i służby zainteresowane rozwiązaniem problemu danej rodziny (szkoła, sąd, policja, służba zdrowia, itp.).

Na realizację zadań z zakresu wspierania rodziny gmina Żarnów w 2022 roku wydatkowała ogółem środki finansowe w kwocie 130.532,99 zł, a mianowicie na:

- pobyt dzieci w pieczy i placówce opiekuńczo - wychowawczej
- wynagrodzenia osobowe pracownika
- ryczałt na dojazdy oraz delegacje
- szkolenie asystenta rodziny

W 2022 roku w pieczy zastępczej przebywało ogółem 5-ro dzieci oraz 3-je dzieci w placówce opiekuńczo-wychowawczej.

### **Przewidywane efekty realizacji programu**

Spodziewanym efektem realizacji Gminnego Programu Wspierania Rodziny ma być:

- poprawa funkcjonowania rodzin z problemami opiekuńczo – wychowawczymi,
- przeciwdziałanie umieszczeniu dzieci w pieczy zastępczej,
- zabezpieczenie podstawowych potrzeb bytowych rodzin celem zapobiegania powstawaniu sytuacji kryzysowych,
- poprawa sytuacji dziecka w rodzinie, w tym dziecka niepełnosprawnego,
- powrót dziecka z pieczy zastępczej,
- poprawa stanu zdrowia dzieci przez organizowanie aktywnych form wypoczynku oraz propagowanie zdrowego stylu życia.

Program ma także stworzyć poczucie odpowiedzialności oraz sprawić, by rodziny same przy wykorzystaniu własnych możliwości i własnego potencjału rozwiązywały problemy, a tym samym wychodziły z kryzysu, w jakim się znalazły. Ważnym elementem powodzenia w zakresie realizacji programu jest ścisła współpraca instytucji i podejmowanie skoordynowanych działań na rzecz rodzin z terenu Gminy Żarnów.

### **4.10. Gminny Program Przeciwdziałania Przemocy w Rodzinie oraz Ochrony Ofiar Przemocy w Rodzinie**

Uchwalenie Gminnego Programu Przeciwdziałania Przemocy w Rodzinie oraz Ochrony Ofiar Przemocy w Rodzinie to zadanie wynikające z art. 6 ust.2 pkt.1 ustawy z dnia 29 lipca 2005 roku o



przeciwdziałaniu przemocy w rodzinie. Gminny Program został przyjęty Uchwałą Nr XXV/172/2020 Rady Gminy Żarnów z dnia 27 listopada 2020 roku na lata 2021-2025.

Celem głównym Programu jest ograniczenie skali występowania przemocy w rodzinie oraz ochrony ofiar przemocy w rodzinie a także zwiększenie dostępności i skuteczności pomocy.

Ustawa z dnia 10 czerwca 2010 roku o zmianie ustawy o przeciwdziałaniu przemocy w rodzinie oraz niektórych innych ustaw wprowadziła obowiązek tworzenia Zespołu Interdyscyplinarnego. Zgodnie z ustawą Zespół Interdyscyplinarny stanowi element gminnego systemu przeciwdziałania przemocy w rodzinie i jest metodą pracy w tym obszarze, opartą na systemowej współpracy lokalnych instytucji, podmiotów i służb. W skład Zespołu wchodzi przedstawiciele jednostek organizacyjnych pomocy społecznej, gminnej komisji rozwiązywania problemów alkoholowych, Policji, oświaty, ochrony zdrowia, organizacji pozarządowych, kuratorzy sądowi.

Celem działania Zespołu Interdyscyplinarnego jest działalność profilaktyczna, informacyjna i pomoc rodzinom w przezwyciężaniu trudnych sytuacji życiowych. W 2022 roku odbyły się 4 posiedzenia Zespołu Interdyscyplinarnego. W trakcie posiedzeń Zespołu na bieżąco omawiano stan realizacji procedury "Niebieskie Karty". Podejmowane były tematy dotyczące przepisów prawa regulujące działania instytucjonalne związane ze zwalczaniem przemocy w rodzinie. Praca nad konkretnym problemem należy do grupy roboczej Zespołu. Skład grupy roboczej nie jest stały, zależy od problemu występującego w rodzinie. Na posiedzenia grupy roboczej zapraszane są zarówno osoby wobec których istnieje podejrzenie, że są dotknięte przemocą, jak i osoby wobec których istnieje podejrzenie, że stosują przemoc, z którymi ustala się plan pracy. Od początku działalności Zespołu, tj. od 02 grudnia 2011 roku do końca 2022 roku zostało założonych 116 Niebieskich Kart, a w 2022 roku 8 Niebieskich Kart, odbyło się 16 posiedzeń grup roboczych. Przemoc w rodzinie związana jest głównie z nadużywaniem alkoholu. Sytuacja w rodzinie jest monitorowana na bieżąco – 1 raz w miesiącu pracownik socjalny wspólnie z Policją odwiedza rodzinę, w której istnieje podejrzenie stosowania przemocy, osoby uzależnione są kierowane na rozmowę motywującą do leczenia odwykowego do Gminnej Komisji Rozwiązywania Problemów Alkoholowych. Z przebiegu spotkań grup roboczych wynika, że interdyscyplinarność ma wiele zalet – szybki i pełny przepływ informacji między służbami społecznymi, możliwość podjęcia działań zaplanowanych i skoordynowanych, nie powielających się i wykluczających się wzajemnie. W trakcie spotkań grup roboczych planowany jest sposób realizacji procedury "Niebieskie Karty" przez poszczególne instytucje.

W ramach realizacji Gminnego Programu Przeciwdziałania Przemocy w Rodzinie prowadzono również szereg innych działań z zakresu przeciwdziałania przemocy w rodzinie.

Rodziny dotknięte przemocą, znajdujące się w trudnej sytuacji materialnej obejmowane są pomocą finansową Ośrodka, ponadto korzystają z porad specjalistów w Ośrodku Interwencji Kryzysowej i Poradnictwa Rodzinnego przy Powiatowym Centrum Pomocy Rodzinie w Opocznie, Poradni Psychologiczno - Pedagogicznej w Opocznie. W ramach współpracy z PCPR raz w miesiącu dyżur pełnił specjalista pracy z rodziną. Na rozmowy do specjalisty kierowane są między innymi osoby objęte procedurą "Niebieskie Karty".

## **SPODZIEWANE EFEKTY REALIZACJI PROGRAMU**

- zmniejszenie poczucia bezradności ofiar przemocy,
- zwiększenie wiedzy instytucji zajmujących się przemocą w rodzinie na temat zjawiska przemocy – diagnoza rzeczywistego rozmiaru zjawiska na terenie Gminy Żarnów,
- zwiększenie skuteczności działań,
- zmiana postaw społecznych wobec zjawiska przemocy,
- zwiększenie zaangażowania społeczności lokalnej w działania związane z ograniczeniem zjawiska przemocy na terenie Gminy Żarnów,
- zbudowanie systemu działań w zakresie pomocy rodzinom i osobom dotkniętym przemocą.



#### **4.11. Gminny Program Profilaktyki i Rozwiązywania Problemów Alkoholowych oraz Przeciwdziałania Narkomanii na lata 2022 - 2025**

Na podstawie art. 4<sup>1</sup> ust. 2 ustawy z dnia 26 października 1982 r. o wychowaniu w trzeźwości i przeciwdziałaniu alkoholizmowi Uchwałą Nr XLI/290/2023 z dnia 30 marca 2022 roku został uchwalony Gminny Program Profilaktyki i Rozwiązywania Problemów Alkoholowych oraz Przeciwdziałania Narkomanii na lata 2022 - 2025.

Celem głównym Programu jest ograniczenie negatywnych skutków zdrowotnych i społecznych związanych z nadużywaniem alkoholu, używaniem substancji psychoaktywnych, uzależnieniami behawioralnymi poprzez podnoszenie poziomu wiedzy oraz świadomości mieszkańców Gminy Żarnów oraz ukazywanie młodym ludziom alternatywnych form spędzania czasu wolnego.

W 2022 roku w ramach dotacji na dofinansowanie zadań własnych bieżących dla Powiatowego Centrum Pomocy Rodzinie na działalność Ośrodka Interwencji Kryzysowej i Poradnictwa Rodzinnego raz w miesiącu w wymiarze 3 godzin dyżury pełnił specjalista pracy z rodziną. Na rozmowy do specjalisty kierowani są podopieczni Ośrodka przez pracowników socjalnych.

W oparciu o w/w ustawę działa Gminna Komisja Rozwiązywania Problemów Alkoholowych. W skład Komisji wchodzi 7 członków. Celem Komisji jest prowadzenie działań związanych z profilaktyką i rozwiązywaniem problemów alkoholowych

W okresie od stycznia do grudnia 2022 roku odbyło się 6 posiedzeń Gminnej Komisji Rozwiązywania Problemów Alkoholowych. Komisja przeprowadza rozmowy z osobami uzależnionymi motywujące do leczenia odwykowego, kieruje na terapię do terapeuty uzależnień i w razie konieczności kieruje wnioski do Sądu Rejonowego w Opocznie – III Wydział Rodziny i Nieletnich – celem wydania postanowienia o zastosowaniu obowiązku poddania się leczeniu w stacjonarnym lub niestacjonarnym zakładzie leczenia odwykowego.

W 2022 roku Komisja wystosowała 15 wezwań na rozmowy motywujące do leczenia odwykowego z osobami uzależnionymi. Z tego 3 osoby skierowano na przymusowe leczenie odwykowe w zakładzie leczenia odwykowego.

Ponadto Komisja opiniuje wnioski o zgodności lokalizacji punktów sprzedaży napojów alkoholowych z uchwałami Rady Gminy w sprawie limitu oraz zasad usytuowania miejsc sprzedaży i podawania napojów alkoholowych. Gminna Komisja w 2022 roku wydała 3 postanowienia w sprawie opinii dotyczącej wydania zezwolenia na sprzedaż napojów alkoholowych.

Wydatki na realizację Gminnego Programu Profilaktyki i Rozwiązywania Problemów Alkoholowych w 2022 roku wyniosły 96.142,73 zł i przedstawiają się następująco:

Nr zadania	Rodzaj wydatków	§	Kwota zł
1.	Wynagrodzenie członków Komisji, wynagrodzenie dla terapeuty za prowadzenie terapii oraz wynagrodzenie dla biegłego lekarza i biegłego psychologa za wystawienie opinii lekarskiej dot. uzależnień oraz opłata sądowa	4170 4610	8.100,00 1.164,00
2.	Wydatki na pomoc finansową udzielaną między jednostkami samorządu terytorialnego na dofinansowanie zadań własnych bieżących dla Powiatowego Centrum Pomocy Rodzinie na działalność Ośrodka Interwencji Kryzysowej i Poradnictwa Rodzinnego	2710	10.000,00



3.	Dofinansowanie konkursów, programów, warsztatów profilaktycznych i edukacyjnych, pogadanek, koncertów, spektakli profilaktycznych dla dzieci i młodzieży, zakup nagród, a także szkolenia radnych, rodziców, członków Komisji, nauczycieli w zakresie rozwiązywania problemów alkoholowych, Przeciwdziałania narkomanii oraz uzależnień behawioralnych, np.: wywiadówka profilaktyczna, itp.	4300 4210	4.409,58 5.275,17
4.	Dofinansowanie wypoczynku zimowego i letniego dla dzieci i młodzieży z rodzin dysfunkcyjnych i zagrożonych	4300	0,00
5.	Udział dzieci i młodzieży w imprezach artystyczno – edukacyjnych, warsztatach profilaktycznych oraz zakup nagród, słodczy, art. spożywczych dla dzieci i młodzieży biorących udział w konkursach oraz w imprezach, turniejach, zawodach sportowych promujących zdrowy styl życia i propagujących życie i zabawę bez używek, w tym wynagrodzenie dla animatora sportowego. Organizowanie imprez bezalkoholowych połączonych z promocją alternatywnych sposobów na życie oraz wspieranie innych inicjatyw sportowo-rekreacyjnych, muzycznych i edukacyjnych (np. spotkania integracyjne, festyny rodzinne, Rajd z Mikołajem itp.); współpraca z Grupą AA „Nadzieja” w Żarnowie i wspieranie działań grupy – zabawa bezalkoholowa, festyn rodzinny, trzeźwościowy, wycieczki, Dzień Dziecka, spotkanie wielkanocne, opłatkowe, itp.),	4210 4220 4300	7.607,34 15.220,45 5.900,00
6.	Zakup pomocy i środków dydaktycznych, materiałów biurowych, literatury problemowej do realizacji pozalekcyjnych programów opiekuńczo-wychowawczych i profilaktycznych oraz zakup materiałów biurowych i literatury na potrzeby Komisji	4210	1.000,00
7.	Zakup piłek i sprzętu sportowego dla dzieci i młodzieży biorącej udział w pozalekcyjnych zajęciach profilaktycznych i sportowych oraz doposażenie świetlic środowiskowych. Utrzymanie bazy sportowej na zajęcia pozalekcyjne.	4210	37.466,19
8.	Wydatki na działania profilaktyczne związane z przeciwdziałaniem narkomanii	4210	0,00



### **4.12. Gminny Program Przeciwdziałania Narkomanii**

Gminny Program Przeciwdziałania Narkomanii na lata 2021 – 2025 został uchwalony Uchwałą Nr XXV/171/2020 Rady Gminy Żarnów z dnia 27 listopada 2020 roku.

Zjawisko narkomanii jest jednym z poważniejszych zagrożeń dla dzieci i młodzieży, tym groźniejszym, że dokonujące się zmiany społeczno-ekonomiczne sprzyjają rozpowszechnianiu się mody na używanie środków psychoaktywnych. Problem ten staje się coraz bardziej powszechny w szkołach, dyskotekach i innych miejscach, w których można w sposób łatwy i anonimowy sprzedać czy zażyć narkotyk.

Koniecznym jest promowanie działań zmierzających do upowszechniania zdrowego stylu życia, a jednym z elementów zdrowego stylu życia jest powstrzymanie się od używania substancji psychoaktywnych, w tym narkotyków. Osiągnięcie takiego celu ogólnego jest możliwe poprzez ścisłą współpracę i ścisłą koordynację działań wielu instytucji.

**Celem głównym Programu jest podejmowanie kompleksowych działań mających na celu zmniejszenie popytu na narkotyki oraz minimalizowanie problemów społecznych, w tym szkód zdrowotnych wynikających z używania substancji psychoaktywnych.**

Gminny Program Przeciwdziałania Narkomanii ma wiele wspólnych zadań z Gminnym Programem Profilaktyki i Rozwiązywania Problemów Alkoholowych. Takie zadania jak spektakle profilaktyczne, warsztaty, prelekcje, spotkania z Policją, aktywne spędzanie czasu wolnego bez używek, szkolenia uwzględniają zarówno problemy związane z nadużywaniem alkoholu jak i z narkomanią. W związku z powyższym działania były realizowane w ramach Gminnego Programu Profilaktyki i Rozwiązywania Problemów Alkoholowych.

### **4.13. Program współpracy z organizacjami pozarządowymi**

Sprawozdanie z realizacji programu współpracy Gminy Żarnów z organizacjami pozarządowymi oraz podmiotami wymienionymi w art. 3 ust. 3 ustawy z dnia 24 kwietnia 2003 r. o działalności pożytku publicznego i o wolontariacie za 2022 rok zostało zamieszczone **w punkcie 7.8 „Współpraca Gminy Żarnów z organizacjami pozarządowymi”** niniejszego „Raportu...”





## 5. REALIZACJA UCHWAŁ RADY GMINY

### 5.1. Szczegółowy wykaz uchwał

#### Uchwały podjęte w 2022 roku:

Kadencja 2018-2023	
Data sesji	Numer uchwały i czego dotyczy
17 lutego 2022	1. Uchwała Nr XXXIX/269/2022 w sprawie przyjęcia rezygnacji Przewodniczącego Rady Gminy Żarnów
	2. Uchwała Nr XXXIX/270/2022 w sprawie wyboru Przewodniczącego Rady Gminy Żarnów
	3. Uchwała Nr XXXIX/271/2022 w sprawie zmian Wieloletniej Prognozy Finansowej Gminy Żarnów na lata 2022 – 2029
	4. Uchwała Nr XXXIX/272/2022 w sprawie zmian w budżecie Gminy Żarnów na 2022 rok
	5. Uchwała Nr XXXIX/273/2022 w sprawie zmiany uchwały Nr XXVI/197/2017 Rady Gminy Żarnów z dnia 2 stycznia 2017 r. dotyczącej organizacji wspólnej obsługi jednostek organizacyjnych Gminy Żarnów
	6. Uchwała Nr XXXIX/274/2022 w sprawie udzielenia pomocy finansowej dla Powiatu Opoczyńskiego (PCPR)
	7. Uchwała Nr XXXIX/275/2022 w sprawie udzielenia pomocy finansowej dla Powiatu Opoczyńskiego (blok operacyjny)
	8. Uchwała Nr XXXIX/276/2022 w sprawie przyjęcia Rocznej Programu Współpracy Gminy Żarnów z organizacjami pozarządowymi oraz innymi podmiotami prowadzącymi działalność pożytku publicznego, o których mowa w art. 3 ust. 3 ustawy o działalności pożytku publicznego i o wolontariacie na 2022 r.;
	9. Uchwała Nr XXXIX/277/2022 w sprawie zapewnienia warunków do osiedlenia się na terenie Gminy Żarnów repatrianta z Kazachstanu wraz z rodziną;
	10. Uchwała Nr XXXIX/278/2022 w sprawie zaliczenia dróg do kategorii dróg gminnych i ustalenia ich przebiegu;
10 marca 2022	1. Uchwała Nr XXXIX/279/2022 w sprawie wyrażenia woli utworzenia Łódzkiego Stowarzyszenia Samorządowego „PomagaMY” i przystąpienia do niego Gminy Żarnów;
	2. Uchwała Nr XXXIX/280/2022 w sprawie przyjęcia rezygnacji z funkcji Przewodniczącego Komisji Budżetu, Rozwoju Gospodarczego i Rolnictwa;



30 marca 2022	3. Uchwała Nr XXXIX/281/2022 w sprawie powołania Przewodniczącego Komisji Budżetu, Rozwoju Gospodarczego i Rolnictwa;
	4. Uchwała Nr XXXIX/282/2022 w sprawie zmian w składzie Komisji Rewizyjnej;
	1. Uchwała Nr XLI/283/2022 w sprawie zmian Wieloletniej Prognozy Finansowej Gminy Żarnów na lata 2022 – 2029
	2. Uchwała Nr XLI/284/2022 w sprawie w sprawie zmian w budżecie Gminy Żarnów na 2022 rok
	3. Uchwała Nr XLI/285/2022 w sprawie zmiany uchwały Nr XXXIX/274/2022 Rady Gminy Żarnów z dnia 17 lutego 2022 r. w sprawie udzielenia pomocy finansowej dla Powiatu Opoczyńskiego;
	4. Uchwała Nr XLI/286/2022 w sprawie udzielenia dotacji celowej na zakup sprzętu dla jednostki Ochotniczej Straży Pożarnej w Topolicach;
	5. Uchwała Nr XLI/287/2022 w sprawie udzielenia dotacji celowej na zakup sprzętu dla jednostki Ochotniczej Straży Pożarnej w Skórkowicach;
	6. Uchwała Nr XLI/288/2022 w sprawie udzielenia dotacji celowej na zakup sprzętu dla jednostki Ochotniczej Straży Pożarnej w Żarnowie;
	7. Uchwała Nr XLI/289/2022 w sprawie udzielenia dotacji celowej na zakup sprzętu dla jednostki Ochotniczej Straży Pożarnej w Chełstach;
	8. Uchwała Nr XLI/290/2022 w sprawie uchwalenia Gminnego Programu Profilaktyki i Rozwiązywania Problemów Alkoholowych oraz Przeciwdziałania Narkomanii na lata 2022- 2025;
	9. Uchwała Nr XLI/291/2022 w sprawie przyjęcia programu opieki nad zwierzętami bezdomnymi oraz zapobiegania bezdomności zwierząt na terenie Gminy Żarnów w 2022 roku;
	10. Uchwała Nr XLI/292/2022 w sprawie zamiany nieruchomości położonych w Maleniu;
	11. Uchwała Nr XLI/293/2022 w sprawie wyrażenia zgody na wydzierżawienia na okres 10 lat w trybie bezprzetargowym nieruchomości stanowiącej własność Gminy Żarnów położonej w msc. Grębenice, oznaczonej jako działka ewid. nr 526/2;
	12. Uchwała Nr XLI/294/2022 w sprawie wyrażenia zgody na nabycie nieruchomości zabudowanej położonej w obrębie geodezyjnym Skórkowice;
	13. Uchwała Nr XLI/295/2022 w sprawie wyrażenia zgody na oddanie w dzierżawę na okres 10 lat nieruchomości zabudowanej stanowiącej własność Gminy Żarnów, położonej w obrębie geodezyjnym Żarnów o nr ewid. 117/1;



	14. Uchwała Nr XLI/296/2022 w sprawie zapewnienie warunków do osiedlenia się na terenie Gminy Żarnów repatrianta z Kazachstanu wraz z rodziną;
	15. Uchwała Nr XLI/296/2022 w sprawie przyjęcia „Strategii Rozwoju Gminy Żarnów na lata na lata 2022 – 2029;
24 maja 2022	1. Uchwała Nr XLII/298/2022 w sprawie zmian Wieloletniej Prognozy Finansowej Gminy Żarnów;
	2. Uchwała Nr XLII/299/2022 w sprawie zmian w budżecie Gminy Żarnów na 2022 rok;
	3. Uchwała Nr XLII/300/2022 w sprawie przyjęcia oceny zasobów pomocy społecznej Gminy Żarnów;
	4. Uchwała Nr XLII/301/2022 w sprawie rozpatrzenia petycji Cechu Zdunów Polskich w sprawie naprawy programów ochrony powietrza;
	5. Uchwała Nr XLII/302/2022 w sprawie rozpatrzenia petycji Pana Andrzeja Halickiego w sprawie podjęcia działań w zakresie dostosowania statutu Młodzieżowej Rady Miasta do obowiązujących przepisów
1 lipca 2022	1. Uchwała Nr XLIII/303/2022 w sprawie zmian Wieloletniej Prognozy Finansowej Gminy Żarnów;
	2. Uchwała Nr XLIII/304/2022 w sprawie zmian w budżecie Gminy Żarnów na 2022 rok;
	3. Uchwała Nr XLIII/305/2022 w sprawie zmiany Uchwały Nr X/53/2019 Rady Gminy Żarnów z dnia 7 czerwca 2019 roku w sprawie opłaty targowej;
	4. Uchwała Nr XLIII/306/2022 w sprawie udzielenia dotacji celowej na zakup średniego samochodu ratowniczo – gaśniczego dla Ochotniczej Straży Pożarnej w Topolicach;
	5. Uchwała Nr XLIII/307/2022 w sprawie ustalenia wysokości ekwiwalentu pieniężnego dla członków ochotniczych straży pożarnych z terenu gminy Żarnów za udział w działaniu ratowniczym i w szkoleniu pożarniczym;
	6. Uchwała Nr XLIII/307/2022 w sprawie wyrażenia zgody na przyjęcie darowizny nieruchomości położonych w obrębie geodezyjnym Bronów;
	7. Uchwała Nr XLIII/307/2022 w sprawie podjęcie uchwały w sprawie udzielenia wotum zaufania dla Wójta Gminy Żarnów;
	8. Uchwała Nr XLIII/308/2022 w sprawie zatwierdzenia sprawozdania finansowego oraz sprawozdania z wykonania budżetu Gminy Żarnów za rok 2021;



	9. XLIII/311/2022 w sprawie udzielenia absolutorium Wójtowi Gminy Żarnów;
25 sierpnia 2022 r.	<p>1. Uchwała Nr XLIV/312/2022 w sprawie zmian Wieloletniej Prognozy Finansowej Gminy Żarnów na lata 2022 – 2029</p> <p>2. Uchwała Nr XLIV/313/2022 w sprawie przyjęcia opieki nad zwierzętami bezdomnymi oraz zapobiegania bezdomności zwierząt na terenie Gminy Żarnów w 2022 roku;</p> <p>3. Uchwała Nr XLIV/314/2022 w sprawie wyboru delegata Gminy Żarnów do Łódzkiego Stowarzyszenia Samorządowego „PomagaMY”;</p> <p>4. Uchwała Nr XLIV/315/2022 w sprawie określenia średniej ceny jednostki paliwa w Gminie Żarnów stosowanej w roku szkolnym 2022/2023 do wyliczenia zwrotu kosztów przewozu przez rodziców uczniów niepełnosprawnych;</p> <p>5. Uchwała Nr XLIV/316/2022 w sprawie zmiany Uchwały Nr XXXVII/296/2018 Rady Gminy Żarnów z dnia 21 marca 2018 r. w sprawie ustalenia tygodniowego obowiązkowego wymiaru godzin zajęć pedagoga, logopedy, psychologa i doradcy zawodowego zatrudnionych w szkołach prowadzonych przez Gminę Żarnów;</p>
29 września 2022 r.	<p>1. Uchwała Nr XLV/317/2022 w sprawie zmian Wieloletniej Prognozy Finansowej Gminy Żarnów na lata 2022 – 2029</p> <p>2. Uchwała Nr XLV/318/2022 w sprawie zmian w budżecie na 2022 rok;</p> <p>3. Uchwała Nr XLV/319/2022 w sprawie zmiany uchwały Nr XLIV/313/2022 Rady Gminy Żarnów z dnia 25 sierpnia 2022 r. w sprawie przyjęcia programu opieki nad zwierzętami bezdomnymi oraz zapobiegania bezdomności zwierząt na terenie Gminy Żarnów w 2022 roku;</p> <p>4. Uchwała Nr XLV/320/2022 w sprawie ustalenia dopłaty do taryfy za zbiorowe zaopatrzenie w wodę i zbiorowe odprowadzenie ścieków dla odbiorców usług z terenu Gminy Żarnów;</p>
18 października 2022	<p>1. Uchwała Nr XLVI/321/2022 w sprawie zmian Wieloletniej Prognozy Finansowej Gminy Żarnów na lata 2022 – 2029;</p> <p>2. Uchwała Nr XLVI/322/2022 w sprawie zmian w budżecie na 2022 rok;</p> <p>3. Uchwała Nr XLVI/323/2022 w sprawie zmiany Uchwały Nr XXX/131/2009 Rady Gminy Żarnów z dnia 24 kwietnia 2009 r. w sprawie ustalenia regulaminu określającego wysokość oraz szczegółowe warunki przyznawania nauczycielom dodatków: motywacyjnego, funkcyjnego i za warunki pracy oraz niektórych innych składników wynagrodzenia, a także wysokości, szczegółowych zasad przyznawania i wypłacania dodatku mieszkaniowego;</p>
29 listopada 2022	1. Uchwała Nr XLVII/324/2022 w sprawie zmian Wieloletniej Prognozy Finansowej Gminy Żarnów na lata 2022 – 2029;



	2. Uchwała Nr XLVII/325/2022 w sprawie zmian w budżecie na 2022 rok;
	3. Uchwała Nr XLVII/326/2022 w sprawie określenia stawek podatku od środków transportowych;
	4. Uchwała Nr XLVII/327/2022 w sprawie obniżenia średniej ceny skupu żyta przyjmowanej do obliczenia podatku rolnego na 2023;
	5. Uchwała Nr XLVII/328/2022 w sprawie określenia wysokości stawek podatku od nieruchomości
	6. Uchwała Nr XLVII/329/2022 w sprawie wyrażenia zgody na zawarcie Porozumienia międzygminnego pomiędzy Gminą Żarnów, a Gminą Aleksandrów w zakresie lokalnego transportu zbiorowego;
	7. Uchwała Nr XLVII/330/2022 w sprawie wyrażenia zgody na udzielenie dotacji z budżetu Gminy Żarnów w wysokości wyższej niż wysokość określona w art. 17 ust. 3 ustawy o finansowaniu zadań oświatowych
	8. Uchwała Nr XLVII/331/2022 w sprawie określenia stawki za 1 kilometr przebiegu pojazdu, w przypadku zwrotu rodzicom kosztów dowozu dziecka niepełnosprawnego do szkół i placówek oświatowych
	9. Uchwała Nr XLVII/332/2022 w sprawie wyrażenia zgody na oddanie w dzierżawę na okres 10 lat nieruchomości stanowiącej własność Gminy Żarnów, położonej w obrębie geodezyjnym Skórkowice o nr ewid.37/2
	10. Uchwała Nr XLVII/333/2022 w sprawie przyjęcia Roczego Programu Współpracy Gminy Żarnów z organizacjami pozarządowymi oraz innymi podmiotami prowadzącymi działalność pożytku publicznego, o których mowa w art. 3 ust. 3 ustawy o działalności pożytku publicznego i o wolontariacie na 2023 r.;
	11. Uchwała Nr XLVII/334/2022 w sprawie zmiany uchwały Nr XXXIX/276/2022 Rady Gminy Żarnów z dnia 17 lutego 2022 r. w sprawie Roczego Programu Współpracy Gminy Żarnów z organizacjami pozarządowymi oraz innymi podmiotami prowadzącymi działalność pożytku publicznego, o których mowa w art. 3 ust. 3 ustawy o działalności pożytku publicznego i o wolontariacie na 2022 r.;
	12. Uchwała Nr XLVII/335/2022 w sprawie wyrażenia zgody na zamianę nieruchomości położonych w miejscowości Skórkowice, gmina Żarnów
	13. Uchwała Nr XLVII/336/2022 w sprawie nadania nazwy ulicy na terenie miejscowości Żarnów (ul. Piastowska);
	14. Uchwała Nr XLVII/337/2022 w sprawie nadania nazwy ulicy na terenie miejscowości Żarnów (ul. Jagiellońska);
29 grudnia 2022	1. Uchwała Nr XLVIII/338/2022 w sprawie zmian Wieloletniej Prognozy Finansowej Gminy Żarnów na lata 2022 – 2029;





2. Uchwała Nr XLVIII/339/2022 w sprawie zmian w budżecie Gminy Żarnów na 2022 rok;
3. Uchwała Nr XLVIII/340/2022 w sprawie uchwalenia Wieloletniej Prognozy Finansowej Gminy Żarnów na lata 2023 – 2033;
4. Uchwała Nr XLVIII/341/2022 w sprawie uchwalenia budżetu Gminy Żarnów na 2023
5. Uchwała Nr XLVIII/342/2022 w sprawie udzielenia pomocy finansowej dla Powiatu Opoczyńskiego;
6. Uchwała Nr XLVIII/343/2022 w sprawie zaciągnięcia pożyczki długoterminowej w Wojewódzkim Funduszu Ochrony Środowiska i Gospodarki Wodnej w Łodzi
7. Uchwała Nr XLVIII/344/2022 w sprawie udzielenia pomocy finansowej dla Powiatu Opoczyńskiego;
8. Uchwała Nr XLVIII/345/2022 w sprawie określenia stawki za 1 kilometr przebiegu pojazdu, w przypadku zwrotu rodzicom kosztów dowozu dziecka niepełnosprawnego do szkół i placówek oświatowych;
9. Uchwała Nr XLVIII/346/2022 w sprawie trybu udzielania i rozliczania dotacji dla niepublicznych przedszkoli prowadzonych na terenie Gminy Żarnów, a także trybu i zakresu kontroli prawidłowości ich wykorzystania
10. Uchwała Nr XLVIII/347/2022 w sprawie zatwierdzenia planu pracy Komisji Rady Gminy na 2023 rok;
11. Uchwała Nr XLVIII/348/2022 w sprawie uchwalenia planu pracy Rady Gminy na 2023 rok;
12. Uchwała Nr XLVIII/349/2022 w sprawie zaliczenia drogi do kategorii dróg gminnych i ustalenia jej przebiegu;
13. Uchwała Nr XLVIII/350/2022 w sprawie zapewnienie warunków do osiedlenia się na terenie Gminy Żarnów repatrianta z Kazachstanu wraz z rodziną
14. Uchwała Nr XLVIII/351/2022 w sprawie wyrażenia zgody na sprzedaż nieruchomości gruntowej stanowiącej własność Gminy Żarnów, położonej w obrębie geodezyjnym Pilichowice;
15. XLVIII/352/2022 w sprawie wyrażenia zgody na sprzedaż nieruchomości gruntowej stanowiącej własność Gminy Żarnów, położonej w obrębie geodezyjnym Paszkowice;
16. XLVIII/353/2022 w sprawie metody ustalenia opłaty za gospodarowanie odpadami komunalnymi oraz ustalenia stawki tej opłaty na terenie Gminy Żarnów;



### 5.2. Omówienie realizacji uchwał

**Skład osobowy Rady Gminy Żarnów (Kadencja 2018 – 2023):**

1. Błażejowski Sławomir – **Przewodniczący Rady Gminy**
2. Bucewka Grażyna – **Wiceprzewodnicząca Rady Gminy**
3. Adamczyk Sylwester – Radny Rady Gminy Żarnów
4. Szulc Robert – **Przewodniczący Komisji Budżetu, Rozwoju Gospodarczego i Rolnictwa**
5. Adamczyk Sylwester – **Przewodniczący Komisji Skarg, Wniosków i Petycji**
6. Czyżykowski Leszek – Radny Rady Gminy Żarnów
7. Grodzicka Joanna – Radna Rady Gminy Żarnów
8. Kubiszewski Marek – **Przewodniczący Komisji Rewizyjnej**
9. Kwiatkowska Olga – Radna Rady Gminy Żarnów
10. Kwiecień Małgorzata – Radny Rady Gminy Żarnów
11. Stępień Marzena – Radny Rady Gminy Żarnów
12. Szulc Robert – Radny Rady Gminy Żarnów
13. Ściubeł Arkadiusz – Radny Rady Gminy Żarnów
14. Twardowski Piotr – **Przewodniczący Komisji Spraw Społecznych, Oświaty, Kultury i Zdrowia**
15. Wojciechowska Anna – Radny Rady Gminy Żarnów

Do składów osobowych stałych Komisji Rady Gminy Żarnów należą następujący radni:

1. Komisja Rewizyjna
  1. Kubiszewski Marek – Przewodniczący Komisji,
  2. Bubis Mirosław
  3. Czyżykowski Leszek
  4. Grodzicka Joanna
  5. Kwiecień Małgorzata
  6. Twardowski Piotr
  7. Wojciechowska Anna
2. Komisja Skarg, Wniosków i Petycji
  1. Adamczyk Sylwester – Przewodniczący Komisji
  2. Borończyk Paweł
  3. Stępień Marzena
3. Komisja Budżetu, Rozwoju Gospodarczego i Rolnictwa
  1. Szulc Robert – Przewodniczący Komisji
  2. Błażejowski Sławomir
  3. Borończyk Paweł
  4. Bubis Mirosław
  5. Bucewka Grażyna
  6. Czyżykowski Leszek
  7. Kubiszewski Marek
  8. Kwiatkowska Olga
  9. Kwiecień Małgorzata
  10. Ściubeł Arkadiusz
  11. Wojciechowska Anna
4. Komisja Spraw Społecznych, Oświaty, Kultury i Zdrowia
  1. Twardowski Piotr – Przewodniczący Komisji



2. Adamczyk Sylwester
3. Kwiatkowska Olga
4. Stępień Marzena
5. Szulc Robert
6. Ściubeł Arkadiusz

W 2022 r. Rada Gminy Żarnów obradowała na 10 sesjach zwyczajnych, 2 nadzwyczajnych w kadencji 2018 – 2023. Podczas sesji Rada podjęła ogółem 84 uchwał.

Wszystkie podjęte przez Radę Gminy Żarnów uchwały zostały w nieprzekraczalnym terminie 7 dni od dnia ich podjęcia, przekazane do organów nadzoru jakimi są – w zakresie zgodności z prawem – Wojewoda Łódzki, a w zakresie spraw finansowych Regionalna Izba Obrachunkowa w Piotrkowie Tryb.

Największa liczba podjętych w 2022 r. uchwał dotyczyła sfery ogólnobudżetowej, w tym m.in.: zmian budżetu Gminy Żarnów na 2022 r., zmian wieloletniej prognozy finansowej, udzielonych dotacji, pomocy finansowej, udzielenia Wójtowi absolutorium z tytułu wykonania budżetu gminy za rok 2022, uchwalenia budżetu gminy Żarnów na 2023 rok oraz wieloletniej prognozy finansowej na kolejne lata.

W zakresie podatków i opłat lokalnych podjęto w 2022 roku uchwały w sprawie:

- stawek podatku od nieruchomości,
- rocznych stawek podatku od środków transportowych,
- obniżenia średniej ceny skupu żyta przyjmowanej do obliczenia podatku rolnego na 2023.

Realizacja budżetu za rok 2022 została szczegółowo opisana w sprawozdaniu Wójta Gminy Żarnów z dnia 29 marca 2023 r. w sprawie przedstawienia sprawozdania z wykonania budżetu gminy Żarnów sprawozdania o kształtowaniu się wieloletniej prognozy finansowej gminy Żarnów za 2022 rok oraz sprawozdania z wykonania planu finansowego samorządowej instytucji kultury za 2022 rok.



## 6. ZARZĄDZENIA WÓJTA GMINY ŻARNÓW

W 2022 roku Wójt Gminy Żarnów – zgodnie ze swoimi kompetencjami – wydał 139 zarządzeń, dotyczących wszystkich sfer funkcjonowania samorządu gminnego. Poniżej znajduje się ich szczegółowy spis.

L.p.	Data	Zarządzenia Wójta Gminy Żarnów w 2022 roku
1.	11.01.2022 r.	Zarządzenie Nr 1/2022 Wójta Gminy Żarnów z dnia 11 stycznia 2022 roku w sprawie zmian w budżecie gminy na 2022 r.
2.	17.01.2022 r.	Zarządzenie Nr 2/2022 Wójta Gminy Żarnów z dnia 17 stycznia 2022 roku w sprawie ustalenia harmonogramu czynności w postępowaniu rekrutacyjnym oraz postępowaniu uzupełniającym na rok szkolny 2022/2023 do oddziałów przedszkolnych w szkołach podstawowych i klas pierwszych szkół podstawowych, dla których Gmina Żarnów jest organem prowadzącym
3.	17.01.2022 r.	Zarządzenie nr 3/2022 Wójta Gminy Żarnów z dnia 17 stycznia 2022 roku w sprawie zwołania zebrania wiejskiego celem dokonania wyboru Sołtysa Sołectwa Topolice
4.	25.01.2022 r.	Zarządzenie nr 4/2022 Wójta Gminy Żarnów z dnia 25 stycznia 2022 roku w sprawie zmian w budżecie gminy na 2022 r.
5.	25.01.2022 r.	Zarządzenie Nr 5/2022 Wójta Gminy Żarnów z dnia 25 stycznia 2022 roku w sprawie zwołania zebrania wiejskiego celem dokonania wyboru Sołtysa Sołectwa Malków
6.	26.01.2022 r.	Zarządzenie Nr 6/2022 Wójta Gminy Żarnów z dnia 26 stycznia 2022 roku w sprawie zawieszenia działalności Dziennego Domu Pobytu „Senior – Wigor” w Niemojowicach oraz Warsztatów Terapii Zajęciowej w Żarnowie
7.	14.02.2022 r.	Zarządzenie Nr 7/2022 Wójta Gminy Żarnów z dnia 14 lutego 2022 roku w sprawie zmian w budżecie gminy na 2022 r.
8.	17.02.2022 r.	Zarządzenie Nr 8/2022 Wójta Gminy Żarnów z dnia 17 lutego 2022 roku w sprawie Planu finansowego dla wydzielonego rachunku Środków Funduszu Przeciwdziałania COVID – 19 Gminy Żarnów
9.	25.02.2022 r.	Zarządzenie Nr 9/2022 Wójta Gminy Żarnów z dnia 25 lutego 2022 roku w sprawie zmian w budżecie na 2022 r.
10.	25.02.2022 r.	Zarządzenie Nr 10/2022 Wójta Gminy Żarnów z dnia 25 lutego 2022 roku w sprawie planu dofinansowania na 2022 rok form doskonalenia zawodowego nauczycieli zatrudnionych w szkołach, dla których organem prowadzącym jest Gmina Żarnów
10A	01.03.2022 r.	Zarządzenie Nr 10A/2022 Wójta Gminy Żarnów z dnia 01 marca 2022 roku w sprawie powołania pełniącego obowiązki kierownika Domu Dziennego Pobytu Senior – Wigor w Niemojowicach



11.	08.03.2022 r	Zarządzenie Nr 11/2022 Wójta Gminy Żarnów z dnia 08 marca 2022 roku w sprawie powołania Komisji d.s. odbioru inwestycji pn.: „Przebudowa drogi wewnętrznej w Miejscowości Niemojowice – Górki 2021”
12.	09.03.2022 r	Zarządzenie Nr 12/2022 Wójta Gminy Żarnów z dnia 09 marca 2022 roku w sprawie ogłoszenia otwartego konkursu ofert na realizację zadania publicznego w zakresie: pomoc społeczna, w tym pomoc rodzinom i osobom w trudnej sytuacji życiowej oraz wyrównywanie szans tych osób
12A	09.03.2022 r	Zarządzenie Nr 12A/2022 Wójta Gminy Żarnów z dnia 09 marca 2022 roku w sprawie wyboru Gminnej Rady Działalności Pożytku Publicznego na kadencję 2021 - 2024
13.	10.03.2022 r	Zarządzenie Nr 13/2022 Wójta Gminy Żarnów z dnia 10 marca 2022 roku w sprawie powołania Komisji d.s. odbioru inwestycji pn.: „Rozbudowa budynku w Niemojowicach na potrzeby świetlicy środowiskowej”
14.	14.03.2022 r	Zarządzenie Nr 14/2022 Wójta Gminy Żarnów z dnia 14 marca 2022 roku w sprawie zasad zamawiania, ewidencjonowania, używania, przechowywania oraz likwidacji pieczęci urzędowych i pieczętek w Urzędzie Gminy Żarnów
15.	15.03.2022 r	Zarządzenie Nr 15/2022 Wójta Gminy Żarnów z dnia 15 marca 2022 roku w sprawie powołania komisji konkursowej do oceny ofert złożonych przez organizacje pozarządowe oraz podmioty wymienione w art. 3 ust. 3 ustawy z dnia 24 kwietnia 2003 r. o działalności pożytku publicznego i o wolontariacie
16.	18.03.2022 r	Zarządzenie Nr 16/2022 Wójta Gminy Żarnów z dnia 18 marca 2022 roku w sprawie zmian w budżecie gminy na 2022 r.
17.	25.03.2022 r	Zarządzenie Nr 17/2022 Wójta Gminy Żarnów z dnia 25 marca 2022 roku w sprawie informacji o stanie mienia komunalnego wg stanu na dzień 31 grudnia 2021 r
18.	25.03.2022 r	Zarządzenie Nr 18/2022 Wójta Gminy Żarnów z dnia 25 marca 2022 roku w sprawie przedstawienia sprawozdania z wykonania budżetu gminy Żarnów sprawozdania o kształtowaniu się wieloletniej prognozy finansowej gminy Żarnów za 2021 r. oraz sprawozdania z wykonania planu finansowego samorządowej instytucji kultury za 2021 r.
19.	30.03.2022 r	Zarządzenie Nr 19/2022 Wójta Gminy Żarnów z dnia 30 marca 2022 roku w sprawie Planu finansowego dla wydzielonego rachunku Środków Funduszu Przeciwdziałania COVID – 19 Gminy Żarnów
20.	30.03.2022 r	Zarządzenie Nr 20/2022 Wójta Gminy Żarnów z dnia 30 marca 2022 roku w sprawie Planu finansowego dla wydzielonego rachunku środków z Funduszu Pomocy dla zadania „Realizacja zadań na rzecz pomocy obywatelom Ukrainy” na 2022 r.
21.	31.03.2022 r	Zarządzenie Nr 21/2022 Wójta Gminy Żarnów z dnia 31 marca 2022 roku w sprawie zmian w budżecie gminy na 2022 r.





22.	31.03.2022 r	Zarządzenie Nr 22/2022 Wójta Gminy Żarnów z dnia 31 marca 2022 roku w sprawie sprzedaży drzew rosnących na działce nr 693 w miejscowości Wierzchowisko znajdującej się przy drodze do ww. miejscowości, oznaczonej w ewidencji gruntów jako droga
23.	04.04.2022 r	Zarządzenie Nr 23/2022 Wójta Gminy Żarnów z dnia 04 kwietnia 2022 roku w sprawie powołania Komisji do przeprowadzania przetargu: na sprzedaż drzew tzw.: „Sprzedaż drzewa na pniu – Wierzchowisko”
24.	07.04.2022 r	Zarządzenie Nr 24/2022 Wójta Gminy Żarnów z dnia 07 kwietnia 2022 roku w sprawie ogłoszenia otwartego konkursu ofert na realizację zadania publicznego w zakresie: upowszechniania kultury fizycznej i sportu na 2022 rok
25.	07.04.2022 r	Zarządzenie Nr 25/2022 Wójta Gminy Żarnów z dnia 07 kwietnia 2022 roku w sprawie powołania komisji konkursowej do oceny ofert złożonych przez organizacje pozarządowe oraz podmioty wymienione w art. 3 ust. 3 ustawy z dnia 24 kwietnia 2003 r. o działalności pożytku publicznego i o wolontariacie
26.	07.04.2022 r	Zarządzenie Nr 26/2022 Wójta Gminy Żarnów z dnia 07 kwietnia 2022 roku w sprawie ogłoszenia otwartego konkursu ofert na realizację zadania publicznego w zakresie: turystyki i krajoznawstwa na 2022 rok
27.	07.04.2022 r	Zarządzenie Nr 27/2022 Wójta Gminy Żarnów z dnia 07 kwietnia 2022 roku w sprawie powołania komisji konkursowej do oceny ofert złożonych przez organizacje pozarządowe oraz podmioty wymienione w art. 3 ust. 3 ustawy z dnia 24 kwietnia 2003 r. o działalności pożytku publicznego i o wolontariacie
28.	15.04.2022 r	Zarządzenie Nr 0050/28/2022 Wójta Gminy Żarnów z dnia 15 kwietnia 2022 roku w sprawie zmian w budżecie gminy na 2022 r
29.	15.04.2022 r	Zarządzenie Nr 0050/29/2022 Wójta Gminy Żarnów z dnia 15 kwietnia 2022 roku w sprawie Planu Finansowego dla wydzielonego rachunku środków z Funduszu Pomocy dla zadania „Realizacja zadań na rzecz pomocy obywatelom Ukrainy” na 2022 r.
30.	25.04.2022 r	Zarządzenie Nr 0050/30/2022 Wójta Gminy Żarnów z dnia 25 kwietnia 2022 roku w sprawie zmian w budżecie gminy na 2022 r
31.	25.04.2022 r	Zarządzenie Nr 0050/31/2022 Wójta Gminy Żarnów z dnia 25 kwietnia 2022 roku w sprawie Planu Finansowego dla wydzielonego rachunku środków z Funduszu Pomocy dla zadania „Realizacja zadań na rzecz pomocy obywatelom Ukrainy” na 2022 r
32.	11.05.2022 r	Zarządzenie Nr 0050/32/2022 Wójta Gminy Żarnów z dnia 11 maja 2022 roku w sprawie naboru na wolne stanowisko urzędnicze referat ds. inwestycji
33.	16.05.2022 r	Zarządzenie Nr 0050/33/2022 Wójta Gminy Żarnów z dnia 16 maja 2022 roku w sprawie zmian w budżecie gminy na 2022 r.



34.	16.05.2022 r	Zarządzenie Nr 0050/34/2022 Wójta Gminy Żarnów z dnia 16 maja 2022 roku w sprawie Planu finansowego dla wydzielonego rachunku środków Funduszu Pomocy dla zadania „Realizacja zadań na rzecz pomocy obywatelom Ukrainy” na 2022 r.
35	16.05.2022 r	Zarządzenie Nr 0050/35/2022 Wójta Gminy Żarnów z dnia 16 maja 2022 roku w sprawie zmiany Regulaminu Organizacyjnego Urzędu Gminy Żarnów
36	20.05.2022 r	Zarządzenie Nr 0050/36/2022 Wójta Gminy Żarnów z dnia 20 maja 2022 roku w sprawie naboru na wolne stanowisko urzędnicze podinspektor w urzędzie stanu cywilnego oraz ds. wojskowych, obronnych i obrony cywilnej
37	20.05.2022 r	Zarządzenie Nr 0050/37/2022 Wójta Gminy Żarnów z dnia 20 maja 2022 roku w sprawie przedstawienia Raportu o stanie Gminy Żarnów za 2021 rok
38	23.05.2022 r	Zarządzenie Nr 0050/38/2022 Wójta Gminy Żarnów z dnia 20 maja 2022 roku w sprawie naboru na wolne stanowisko kierownicze Kierownik Referatu Rozwoju Strategicznego Gminy i Pozyskania Środków Zewnętrznych
39	24.05.2022 r	Zarządzenie Nr 0050/39/2022 Wójta Gminy Żarnów z dnia 24 maja 2022 roku w sprawie Planu finansowego dla wydzielonego rachunku Środków Funduszu Przeciwdziałania COVID – 19 Gminy Żarnów
40	24.05.2022 r	Zarządzenie Nr 0050/40/2022 Wójta Gminy Żarnów z dnia 24 maja 2022 roku w sprawie Planu finansowego dla wydzielonego rachunku środków z Funduszu Pomocy dla zadania „Realizacja zadań na rzecz pomocy obywatelom Ukrainy” na 2022 r.
41	25.05.2022 r	Zarządzenie Nr 0050/41/2022 Wójta Gminy Żarnów z dnia 25 kwietnia 2022 roku w sprawie zmian w budżecie gminy na 2022 r
42	25.05.2022 r	Zarządzenie Nr 0050/42/2022 Wójta Gminy Żarnów z dnia 24 maja 2022 roku w sprawie Planu finansowego dla wydzielonego rachunku środków z Funduszu Pomocy dla zadania „Realizacja zadań na rzecz pomocy obywatelom Ukrainy” na 2022 r.
43	31.05.2022 r	Zarządzenie Nr 0050/43/2022 Wójta Gminy Żarnów z dnia 31 maja 2022 roku w sprawie zmian w budżecie gminy na 2022 r
44	08.06.2022 r	Zarządzenie Nr 0050/44/2022 Wójta Gminy Żarnów z dnia 08 czerwca 2022 roku w sprawie wprowadzenia instrukcji funkcjonowania Gminnego Magazynu Przeciwpowodziowego, Zarządzania Kryzysowego i Obrony Cywilnej.
45	08.06.2022 r	Zarządzenie Nr 0050/45/2022 Wójta Gminy Żarnów z dnia 08 czerwca 2022 roku w sprawie powołania Komisji przetargowej inwestycji pn.: “Rozbudowa oczyszczalni ścieków w Żarnowie”



46	10.06.2022 r	Zarządzenie Nr 0050/46/2022 Wójta Gminy Żarnów z dnia 10 czerwca 2022 roku w sprawie zatwierdzenia sprawozdania finansowego za rok 2021 samorządowej instytucji kultury – Gminnej Biblioteki Publicznej w Żarnowie
47	15.06.2022 r	Zarządzenie Nr 0050/47/2022 Wójta Gminy Żarnów z dnia 15 czerwca 2022 roku w sprawie zmian w budżecie gminy na 2022 r
48	15.06.2022 r	Zarządzenie Nr 0050/48/2022 Wójta Gminy Żarnów z dnia 15 czerwca 2022 roku w sprawie Planu finansowego dla wydzielonego rachunku środków z Funduszu Pomocy dla zadania „Realizacja zadań na rzecz pomocy obywatelom Ukrainy” na 2022 r.
49	15.06.2022 r	Zarządzenie Nr 0050/49/2022 Wójta Gminy Żarnów z dnia 15 czerwca 2022 roku w sprawie Planu finansowego dla wydzielonego rachunku środków z Funduszu Pomocy dla zadania „Realizacja zadań na rzecz pomocy obywatelom Ukrainy” na 2022 r.
50	24.06.2022 r	Zarządzenie Nr 0050/50/2022 Wójta Gminy Żarnów z dnia 24 czerwca 2022 roku w sprawie zmian w budżecie gminy na 2022 r
51	24.06.2022 r	Zarządzenie Nr 0050/51/2022 Wójta Gminy Żarnów z dnia 24 czerwca 2022 roku w sprawie Planu finansowego dla wydzielonego rachunku środków z Funduszu Pomocy dla zadania „Realizacja zadań na rzecz pomocy obywatelom Ukrainy” na 2022 r.
52	24.06.2022 r	Zarządzenie Nr 0050/52/2022 Wójta Gminy Żarnów z dnia 24 czerwca 2022 roku w sprawie zmiany godzin pracy pracowników Urzędu Gminy Żarnów
53	29.06.2022 r	Zarządzenie Nr 0050/53/2022 Wójta Gminy Żarnów z dnia 29 czerwca 2022 roku w sprawie powołania Komisji Egzaminacyjnej do przeprowadzenia postępowania egzaminacyjnego dla nauczyciela ubiegającego się o awans na stopień nauczyciela mianowanego
54	29.06.2022 r	Zarządzenie Nr 0050/54/2022 Wójta Gminy Żarnów z dnia 29 czerwca 2022 roku w sprawie bezwzględnego zakazu podlewania ogródków przydomowych, działkowych, tuneli foliowych, terenów zielonych, upraw rolnych oraz napełniania basenów i oczek wodnych z wodociągu gminnego
55	30.06.2022 r	Zarządzenie Nr 0050/55/2022 Wójta Gminy Żarnów z dnia 30 czerwca 2022 roku w sprawie zmian w budżecie gminy na 2022 r
56	30.06.2022 r	Zarządzenie Nr 0050/56/2022 Wójta Gminy Żarnów z dnia 30 czerwca 2022 roku w sprawie zmian w Wieloletniej Prognozie Finansowej Gminy Żarnów, na lata 2022-2029
57	30.06.2022 r	Zarządzenie Nr 0050/57/2022 Wójta Gminy Żarnów z dnia 30 czerwca 2022 roku w sprawie zmiany składu Komisji rekrutacyjnej powołanej w celu przeprowadzenia konkursu na wolne stanowisko kierownicze Kierownik Referatu Rozwoju Strategicznego Gminy i Pozyskiwania Środków Zewnętrznych



58.	01.07.2022 r	Zarządzenie Nr 0050/58/2022 Wójta Gminy Żarnów z dnia 01 lipca 2022 roku w sprawie Planu finansowego dla wydzielonego rachunku środków z Funduszu Przeciwdziałania COVID-19 w ramach Rządowego Funduszu Polski Ład: Program Inwestycji Strategicznych dla zadania „Rozbudowa oczyszczalni ścieków w Żarnowie” na 2022 rok
59.	01.07.2022 r	Zarządzenie Nr 0050/59/2022 Wójta Gminy Żarnów z dnia 01 lipca 2022 roku w sprawie Planu finansowego dla wydzielonego rachunku środków z Funduszu Przeciwdziałania COVID-19 w ramach Rządowego Funduszu Polski Ład: Program Inwestycji Strategicznych dla zadania „Przebudowa dróg na terenie Gminy Żarnów” na 2022 rok
60.	01.07.2022 r	Zarządzenie Nr 0050/60/2022 Wójta Gminy Żarnów z dnia 01 lipca 2022 roku w sprawie Planu finansowego dla wydzielonego rachunku Środków Funduszu Przeciwdziałania COVID-19 Gminy Żarnów
61.	01.07.2022 r.	Zarządzenie Nr 61/2021 Wójta Gminy Żarnów z dnia 19 sierpnia 2021 r. w sprawie zwołania zebrania wiejskiego celem dokonania wyboru Sołtysa Sołectwa Bronów.
62.	01.07.2022 r	Zarządzenie Nr 0050/62/2022 Wójta Gminy Żarnów z dnia 01 lipca 2022 roku w sprawie powołania komisji do oceny wniosków o przyznanie nagród i wyróżnień za osiągnięcia w działalności sportowej
63.	05.07.2022 r	Zarządzenie Nr 0050/63/2022 Wójta Gminy Żarnów z dnia 05 lipca 2022 roku w sprawie powołania Komisji d.s. odbioru inwestycji pn.: „Fundusz sołecki – Topolice- ułożenie kostki przy budynku świetlicy”
64.	11.07.2022 r	Zarządzenie Nr 0050/64/2022 Wójta Gminy Żarnów z dnia 11 lipca 2022 roku w sprawie zmian w budżecie gminy na 2022 r.
65.	19.07.2022 r	Zarządzenie Nr 0050/65/2022 Wójta Gminy Żarnów z dnia 19 lipca 2022 roku w sprawie powołania Komisji d.s. odbioru inwestycji pn.: „Paszkowice – rozbudowa budynku na cele świetlicowe”
66.	25.07.2022 r	Zarządzenie Nr 0050/66/2022 Wójta Gminy Żarnów z dnia 25 lipca 2022 roku w sprawie zmian w budżecie gminy na 2022 r.
67.	25.07.2022 r	Zarządzenie Nr 0050/67/2022 Wójta Gminy Żarnów z dnia 25 lipca 2022 roku w sprawie Planu finansowego dla wydzielonego rachunku środków z Funduszu Pomocy dla zadania „Realizacja zadań na rzecz pomocy obywatelom Ukrainy” na 2022 r
68.	01.08.2022 r	Zarządzenie Nr 0050/68/2022 Wójta Gminy Żarnów z dnia 01 sierpnia 2022 roku w sprawie uchylecia w części Zarządzenia Nr 0050/66/2022 Wójta Gminy Żarnów z dnia 25 lipca w sprawie zmian w budżecie gminy na 2022 r
69.	08.08.2022 r	Zarządzenie Nr 0050/69/2022 Wójta Gminy Żarnów z dnia 08 sierpnia 2022 roku w sprawie sprzedaży używanego ciągnika rolniczego marki Ursus model 4512 stanowiącego własność Gminy Żarnów



70.	08.08.2022 r	Zarządzenie Nr 0050/70/2022 Wójta Gminy Żarnów z dnia 08 sierpnia 2022 roku w sprawie sprzedaży używanego busa Mercedes – Benz model Sprinter stanowiącego własność Gminy Żarnów
71.	16.08.2022 r	Zarządzenie Nr 0050/71/2022 Wójta Gminy Żarnów z dnia 16 sierpnia 2022 roku w sprawie zmian w budżecie gminy na 2022 r.
72.	16.08.2022 r	Zarządzenie Nr 0050/72/2022 Wójta Gminy Żarnów z dnia 16 sierpnia 2022 roku w sprawie Planu finansowego dla wydzielonego rachunku środków z Funduszu Pomocy dla zadania „Realizacja zadań na rzecz pomocy obywatelom Ukrainy” na 2022 r
73.	22.08.2022 r	Zarządzenie Nr 0050/73/2022 Wójta Gminy Żarnów z dnia 22 sierpnia 2022 roku w sprawie sprzedaży używanego ciągnika rolniczego marki Ursus model 4512 stanowiącego własność Gminy Żarnów
74.	22.08.2022 r	Zarządzenie Nr 0050/74/2022 Wójta Gminy Żarnów z dnia 22 sierpnia 2022 roku w sprawie sprzedaży używanego busa Mercedes – Benz model Sprinter stanowiącego własność Gminy Żarnów
75.	26.08.2022 r	Zarządzenie Nr 0050/75/2022 Wójta Gminy Żarnów z dnia 26 sierpnia 2022 roku w sprawie zmian w budżecie gminy na 2022 r.
76.	30.08.2022 r	Zarządzenie Nr 0050/76/2022 Wójta Gminy Żarnów z dnia 26 sierpnia 2022 roku w sprawie przedstawienia informacji o przebiegu wykonania budżetu Gminy Żarnów oraz informacji o kształtowaniu się Wieloletniej Prognozy Finansowej Gminy Żarnów za I półrocze 2022 r., i informacji o przebiegu wykonania planu finansowego Samorządowej Instytucji Kultury za I półrocze 2022 r.
77.	31.08.2022 r	Zarządzenie Nr 0050/77/2022 Wójta Gminy Żarnów z dnia 31 sierpnia 2022 roku w sprawie zmian w budżecie gminy na 2022 r.
78.	31.08.2022 r	Zarządzenie Nr 0050/78/2022 Wójta Gminy Żarnów z dnia 31 sierpnia 2022 roku w sprawie Planu finansowego dla wydzielonego rachunku środków z Funduszu Pomocy dla zadania „Realizacja zadań na rzecz pomocy obywatelom Ukrainy” na 2022 r.
79.	05.09.2022 r	Zarządzenie Nr 0050/79/2022 Wójta Gminy Żarnów z dnia 05 września 2022 roku w sprawie powołania Komisji d.s. odbioru inwestycji pn.: „Przebudowa drogi wewnętrznej nr ew. działki 1, 1470 w Żarnowie”
80.	13.09.2022 r	Zarządzenie Nr 0050/80/2022 Wójta Gminy Żarnów z dnia 13 września 2022 roku w sprawie ustalenia stawek wynajmu pomieszczeń w Domu Kultury w Żarnowie w związku z realizacją projektu „Aktywność zawodowa 30+”
81.	15.09.2022 r	Zarządzenie Nr 0050/81/2022 Wójta Gminy Żarnów z dnia 15 września 2022 roku w sprawie zmian w budżecie gminy na 2022 r.
82.	05.09.2022 r	Zarządzenie Nr 0050/82/2022 Wójta Gminy Żarnów z dnia 15 września 2022 roku w sprawie Planu finansowego dla wydzielonego rachunku





		środków z Funduszu Pomocy dla zadania "Realizacja zadań na rzecz pomocy obywatelom Ukrainy: na 2022 r.
83.	20.09.2022 r.	Zarządzenie Nr 0050/83/2022 Wójta Gminy Żarnów z dnia 20 września 2022 r. w sprawie wprowadzenia zmian w Regulaminie Organizacyjnym Urzędu Gminy Żarnów
84	21.09.2022 r.	Zarządzenie Nr 0050/84/2022 Wójta Gminy Żarnów z dnia 21 września 2022 r. w sprawie naboru na 2 stanowiska urzędnicze (1 i ½ etatu) w ramach realizacji projektu "Montaż instalacji OZE na terenie Gminy Żarnów i Paradyż" - Inspektor ds. rozliczania projektu "Montaż instalacji OZE na terenie Gminy Żarnów i Paradyż"
85.	22.09.2022 r.	Zarządzenie Nr 0050/85/2022 Wójta Gminy Żarnów z dnia 22 września 2022 r. w sprawie zmian w budżecie gminy na 2022 r.
86.	22.09.2022 r.	Zarządzenie Nr 0050/86/2022 Wójta Gminy Żarnów z dnia 22 września 2022 r. w sprawie wprowadzenia w Gminie Żarnów Procedury realizacji obowiązków w zakresie identyfikacji schematów podatkowych oraz przekazywania informacji o schematach podatkowych
87.	28.09.2022 r.	Zarządzenie Nr 0050/87/2021 Wójta Gminy Żarnów z dnia 28 września 2022 r. w sprawie powołania Komisji d.s. odbioru inwestycji pn.: "Przebudowa drogi wewnętrznej w miejscowości Kolonia - Klew nr ew. działki 188"
88.	29.09.2022 r.	Zarządzenie Nr 0050/88/2022 Wójta Gminy Żarnów z dnia 29 września 2022 r. w sprawie Planu finansowego dla wydzielonego rachunku środków z Funduszu Pomocy dla zadania "Realizacja zadań na rzecz pomocy obywatelom Ukrainy" na 2022 r.
89.	29.09.2022 r.	Zarządzenie Nr 0050/89/2022 Wójta Gminy Żarnów z dnia 29 września 2022 r. w sprawie Planu finansowego dla wydzielonego rachunku Środków Funduszu Przeciwdziałania COVID-19 Gminy Żarnów w ramach Rządowego Funduszu Inwestycji Lokalnych
90.	29.09.2022 r.	Zarządzenie Nr 0050/90/2022 Wójta Gminy Żarnów z dnia 29 września 2022 r. w sprawie Planu finansowego dla wydzielonego rachunku Środków Funduszu Przeciwdziałania COVID-19 Gminy Żarnów dla zadania "Dodatek węglowy"
91.	29.09.2022 r.	Zarządzenie Nr 0050/91/2022 Wójta Gminy Żarnów z dnia 29 września 2022 r. w sprawie Planu finansowego dla wydzielonego rachunku Środków Funduszu Przeciwdziałania COVID-19 w ramach Rządowego Funduszu Polski Ład: Program Inwestycji Strategicznych dla zadania "Rozbudowa oczyszczalni ścieków w Żarnowie"
92.	29.09.2022 r.	Zarządzenie Nr 0050/92/2022 Wójta Gminy Żarnów z dnia 29 września 2022 r. w sprawie Planu finansowego dla wydzielonego rachunku Środków Funduszu Przeciwdziałania COVID-19 w ramach Rządowego Funduszu Polski Ład: Program Inwestycji Strategicznych dla zadania "Przebudowa dróg na terenie Gminy Żarnów"
93.	30.09.2022 r.	Zarządzenie Nr 0050/93/2022 Wójta Gminy Żarnów z dnia 30 września 2022 r. w sprawie zmian w budżecie gminy na 2022 r.
94.	30.09.2022 r.	Zarządzenie Nr 0050/94/2022 Wójta Gminy Żarnów z dnia 30 września 2022 r. w sprawie Planu finansowego dla wydzielonego rachunku środków z Funduszu Pomocy dla zadania "Realizacja zadań na rzecz pomocy obywatelom Ukrainy" na 2022 r.



95.	18.10.2022 r.	Zarządzenie Nr 0050/95/2022 Wójta Gminy Żarnów z dnia 18 października 2022 r. w sprawie Planu finansowego dla wydzielonego rachunku Środków Funduszu Przeciwdziałania COVID-19 w ramach Rządowego Funduszu Polski Ład: Program Inwestycji Strategicznych dla zadania "Przebudowa dróg na terenie Gminy Żarnów"
96.	18.10.2022 r.	Zarządzenie Nr 0050/96/2022 Wójta Gminy Żarnów z dnia 18 października 2022 r. w sprawie Planu finansowego dla wydzielonego rachunku Środków Funduszu Przeciwdziałania COVID-19 w ramach Rządowego Funduszu Polski Ład: Program Inwestycji Strategicznych dla zadania "Przebudowa dróg w północno - wschodniej części Gminy Żarnów"
97.	18.10.2022 r.	Zarządzenie Nr 0050/97/2022 Wójta Gminy Żarnów z dnia 18 października 2022 r. w sprawie Planu finansowego dla wydzielonego rachunku Środków Funduszu Przeciwdziałania COVID-19 Gminy Żarnów w ramach Rządowego Funduszu Inwestycji Lokalnych
98.	18.10.2022 r.	Zarządzenie Nr 0050/98/2022 Wójta Gminy Żarnów z dnia 18 października 2022 r. w sprawie Planu finansowego dla wydzielonego rachunku Środków Funduszu Przeciwdziałania COVID-19 Gminy Żarnów dla zadania "Dodatek węglowy"
99.	18.10.2022 r.	Zarządzenie Nr 0050/99/2022 Wójta Gminy Żarnów z dnia 18 października 2022 r. w sprawie Planu finansowego dla wydzielonego rachunku Środków Funduszu Przeciwdziałania COVID-19 Gminy Żarnów dla zadania "Wypłata przez gminy rekompensat dla przedsiębiorców energetycznych, o których mowa w art. 3 ust. 2, oraz wypłaty dodatków dla gospodarstw domowych i dodatków dla podmiotów wrażliwych"
100.	20.10.2022 r.	Zarządzenie Nr 0050/100/2022 Wójta Gminy Żarnów z dnia 20 października 2022 r. w sprawie zmian w budżecie gminy na 2022 rok.
101.	20.10.2022 r.	Zarządzenie Nr 0050/101/2022 Wójta Gminy Żarnów z dnia 20 października 2022 r. w sprawie Planu finansowego dla wydzielonego rachunku środków z Funduszu Pomocy dla zadania "Realizacja zadań na rzecz pomocy obywatelom Ukrainy" na 2022 r.
102.	20.10.2022 r.	Zarządzenie Nr 0050/102/2022 Wójta Gminy Żarnów z dnia 20 października 2022 r. w sprawie zmian w budżecie gminy na 2022 rok.
103.	28.10.2022 r.	Zarządzenie Nr 0050/103/2022 Wójta Gminy Żarnów z dnia 20 października 2022 r. w sprawie Planu finansowego dla wydzielonego rachunku środków z Funduszu Pomocy dla zadania "Realizacja zadań na rzecz pomocy obywatelom Ukrainy" na 2022 r.
104.	28.10.2022 r.	Zarządzenie Nr 0050/104/2022 Wójta Gminy Żarnów z dnia 20 października 2022 r. w sprawie powołania Komisji d.s. odbioru inwestycji pn.: "Rozbudowa budynku w Niemojowicach na potrzeby świetlicy środowiskowej"
105.	28.10.2022 r.	Zarządzenie Nr 0050/105/2022 Wójta Gminy Żarnów z dnia 28 października 2022 r. w sprawie Planu finansowego dla wydzielonego rachunku Środków Funduszu Przeciwdziałania COVID-19 Gminy Żarnów dla zadania "Wypłata przez gminy rekompensat dla przedsiębiorców energetycznych, o których mowa w art. 3 ust. 2, oraz wypłaty dodatków dla gospodarstw domowych i dodatków dla podmiotów wrażliwych"
106.	28.10.2022 r.	Zarządzenie Nr 0050/106/2022 Wójta Gminy Żarnów z dnia 28 października 2022 r. w sprawie ogłoszenia II otwartego konkursu ofert na realizację zadania publicznego w zakresie: upowszechniania kultury fizycznej i sportu na 2022 rok



107.	28.10.2022 r.	Zarządzenie Nr 0050/107/2022 Wójta Gminy Żarnów z dnia 28 października 2022 r. w sprawie powołania komisji konkursowej do oceny ofert złożonych przez organizacje pozarządowe oraz podmioty wymienione w art. 3 ust. 3 ustawy z dnia 24 kwietnia 2003 r. o działalności pożytku publicznego i o wolontariacie
108.	28.10.2022 r.	Zarządzenie Nr 0050/108/2022 Wójta Gminy Żarnów z dnia 28 października 2022 r. w sprawie przeprowadzenia konsultacji społecznych projektu uchwały w sprawie zmiany przyjęcia Roczno Programu Współpracy Gminy Żarnów z organizacjami pozarządowymi oraz innymi podmiotami prowadzącymi działalność pożytku publicznego i o wolontariacie na 2022 r.
109.	07.11.2022 r.	Zarządzenie Nr 0050/109/2022 Wójta Gminy Żarnów z dnia 07 listopada 2022 r. w sprawie powołania Komisji d.s. odbioru zakupionego pojazdu Nissan Primastar
110.	07.11.2022 r.	Zarządzenie Nr 0050/110/2022 Wójta Gminy Żarnów z dnia 07 listopada 2022 r. w sprawie projektu uchwały w sprawie uchwalenia Wieloletniej Prognozy Finansowej Gminy Żarnów na lata 2023-2033
111.	10.11.2022 r.	Zarządzenie Nr 0050/111/2022 Wójta Gminy Żarnów z dnia 10 listopada 2022 r. w sprawie projektu uchwały budżetowej Gminy Żarnów na 2023 r.
112.	10.11.2022 r.	Zarządzenie Nr 0050/112/2022 Wójta Gminy Żarnów z dnia 10 listopada 2022 r. w sprawie przeprowadzenia konsultacji społecznych projektu uchwały w sprawie zmiany przyjęcia Roczno Programu Współpracy Gminy Żarnów z organizacjami pozarządowymi oraz innymi podmiotami prowadzącymi działalność pożytku publicznego i o wolontariacie na 2022 r.
113.	15.11.2022 r.	Zarządzenie Nr 0050/113/2022 Wójta Gminy Żarnów z dnia 15 listopada 2022 r. w sprawie zmian w budżecie gminy na 2022 r.
114.	15.11.2022 r.	Zarządzenie Nr 0050/114/2022 Wójta Gminy Żarnów z dnia 15 listopada 2022 r. w sprawie Planu finansowego dla wydzielonego rachunku środków z Funduszu Pomocy dla zadania "Realizacja zadań na rzecz pomocy obywatelom Ukrainy" na 2022 r.
115.	15.11.2022 r.	Zarządzenie Nr 0050/115/2022 Wójta Gminy Żarnów z dnia 15 listopada 2022 r. w sprawie opracowania planu operacyjnego funkcjonowania Gminy Żarnów w warunkach zewnętrznego zagrożenia bezpieczeństwa państwa i w czasie wojny
116.	16.11.2022 r.	Zarządzenie Nr 0050/116/2022 Wójta Gminy Żarnów z dnia 16 listopada 2022 r. w sprawie powołania Komisji d.s. odbioru inwestycji pn.: "Adaptacja budynku gospodarczego przy świetlicy wiejskiej w Budkowie"
117.	23.11.2022 r.	Zarządzenie Nr 0050/117/2022 Wójta Gminy Żarnów z dnia 23 listopada 2022 r. w sprawie autopoprawki do projektu Wieloletniej Prognozy Finansowej Gminy Żarnów na lata 2023-2033
118.	29.11.2022 r.	Zarządzenie Nr 0050/118/2022 Wójta Gminy Żarnów z dnia 29 listopada 2022 r. w sprawie Planu finansowego dla wydzielonego rachunku Środków Funduszu Przeciwdziałania COVID-19 Gminy Żarnów w ramach Rządowego Funduszu Inwestycji Lokalnych
119.	29.11.2022 r.	Zarządzenie Nr 0050/119/2022 Wójta Gminy Żarnów z dnia 29 listopada 2022 r. w sprawie Planu finansowego dla wydzielonego rachunku Środków Funduszu Przeciwdziałania COVID-19 Gminy Żarnów dla zadania "Dodatek węglowy"

## **Raport o stanie GMINY ŻARNÓW za rok 2022**



120	30.11.2022 r.	Zarządzenie Nr 0050/120/2022 Wójta Gminy Żarnów z dnia 30 listopada 2022 r. w sprawie zmian w budżecie gminy na 2022 r.
121	30.11.2022 r.	Zarządzenie Nr 0050/120/2022 Wójta Gminy Żarnów z dnia 30 listopada 2022 r. w sprawie Planu finansowego dla wydzielonego rachunku środków z Funduszu Pomocy dla zadania "Realizacja zadań na rzecz pomocy obywatelom Ukrainy" na 2022 r.
122	30.11.2022 r.	Zarządzenie Nr 0050/122/2022 Wójta Gminy Żarnów z dnia 30 listopada 2022 r. w sprawie Planu finansowego dla wydzielonego rachunku Środków Funduszu Przeciwdziałania COVID-19 Gminy Żarnów dla zadania "Dodatek węglowy"
123	30.11.2022 r.	Zarządzenie Nr 0050/123/2022 Wójta Gminy Żarnów z dnia 30 listopada 2022 r. w sprawie Planu finansowego dla wydzielonego rachunku Środków Funduszu Przeciwdziałania COVID-19 Gminy Żarnów dla zadania "Wypłata przez gminy rekompensat dla przedsiębiorców energetycznych, o których mowa w art. 3 ust. 2, oraz wypłaty dodatków dla gospodarstw domowych i dodatków dla podmiotów wrażliwych"
124	30.11.2022 r.	Zarządzenie Nr 0050/124/2022 Wójta Gminy Żarnów z dnia 30 listopada 2022 r. w sprawie powołania komisji do oceny wniosków o przyznanie nagród i wyróżnień za osiągnięcia w działalności sportowej
125	07.12.2022 r.	Zarządzenie Nr 0050/125/2022 Wójta Gminy Żarnów z dnia 07 grudnia 2022 r. w sprawie powołania Komisji d.s. odbioru inwestycji pn.: "Rozbudowa budynku w Niemojowicach na potrzeby świetlicy środowiskowej"
126	12.12.2022 r.	Zarządzenie Nr 0050/126/2022 Wójta Gminy Żarnów z dnia 12 grudnia 2022 r. w sprawie powołania Komisji d.s. odbioru inwestycji pn.: "Przebudowa dróg na terenie Gminy Żarnów"
127	14.12.2022 r.	Zarządzenie Nr 0050/127/2022 Wójta Gminy Żarnów z dnia 14 grudnia 2022 r. w sprawie ustalenia terminu wypłaty wynagrodzenia za miesiąc grudzień 2022 r.
128	15.12.2022 r.	Zarządzenie Nr 0050/128/2022 Wójta Gminy Żarnów z dnia 15 grudnia 2022 r. w sprawie zmian w budżecie gminy na 2022 rok
129	15.12.2022 r.	Zarządzenie Nr 0050/129/2022 Wójta Gminy Żarnów z dnia 15 grudnia 2022 r. w sprawie Planu finansowego dla wydzielonego rachunku środków z Funduszu Pomocy dla zadania "Realizacja zadań na rzecz pomocy obywatelom Ukrainy" na 2022 r.
130	15.12.2022 r.	Zarządzenie Nr 0050/130/2022 Wójta Gminy Żarnów z dnia 15 grudnia 2022 r. w sprawie Planu finansowego dla wydzielonego rachunku Środków Funduszu Przeciwdziałania COVID-19 Gminy Żarnów dla zadania "Dodatek węglowy"
131	19.12.2022 r.	Zarządzenie Nr 0050/131/2022 Wójta Gminy Żarnów z dnia 19 grudnia 2022 r. w sprawie powołania Komisji d.s. odbioru inwestycji pn.: "Modernizacja obiektu sportowego w Pilichowicach"
132	19.12.2022 r.	Zarządzenie Nr 0050/132/2022 Wójta Gminy Żarnów z dnia 19 grudnia 2022 r. w sprawie przeprowadzenia inwentaryzacji składników majątkowych Gminy Żarnów według stanu na 31 grudnia 2022 r.
133	19.12.2022 r.	Zarządzenie Nr 0050/133/2022 Wójta Gminy Żarnów z dnia 19 grudnia 2022 r. w sprawie Zakładowego Planu Kont



134	22.12.2022 r.	Zarządzenie Nr 0050/133/2022 Wójta Gminy Żarnów z dnia 22 grudnia 2022 r. w sprawie powołania Komisji d.s. odbioru inwestycji pn.: "Rozbudowa budynku w Niemojowicach na potrzeby świetlicy środowiskowej"
135	28.12.2022 r.	Zarządzenie Nr 0050/134/2022 Wójta Gminy Żarnów z dnia 28 grudnia 2022 r. w sprawie powołania Komisji d.s. odbioru inwestycji pn.: "Przebudowa dróg na terenie Gminy Żarnów"
136	29.12.2022 r.	Zarządzenie Nr 0050/136/2022 Wójta Gminy Żarnów z dnia 29 grudnia 2022 r. w sprawie Planu finansowego dla wydzielonego rachunku Środków Funduszu Przeciwdziałania COVID-19 Gminy Żarnów w ramach Rządowego Funduszu Inwestycji Lokalnych
137	30.12.2022 r.	Zarządzenie Nr 0050/137/2022 Wójta Gminy Żarnów z dnia 30 grudnia 2022 r. w sprawie zmian w budżecie gminy na 2022 r.
138	30.12.2022 r.	Zarządzenie Nr 0050/138/2022 Wójta Gminy Żarnów z dnia 30 grudnia 2022 r. w sprawie zmian w Wieloletniej Prognozie Finansowej Gminy Żarnów na lata 2022-2029
139	30.12.2022 r.	Zarządzenie Nr 0050/139/2022 Wójta Gminy Żarnów z dnia 30 grudnia 2022 r. w sprawie Planu finansowego dla wydzielonego rachunku środków z Funduszu Pomocy dla zadania "Realizacja zadań na rzecz pomocy obywatelom Ukrainy" na 2022 r.

Sprawy organizacji i funkcjonowania urzędu oraz gminnych jednostek organizacyjnych, jak również sprawy z zakresu kierowania wewnętrznego przedstawione zostały w formie zarządzenia. Podjęte zarządzenia wynikające z uprawnień Wójta jako kierownika Urzędu Gminy w Żarnowie pełniącego funkcję zwierzchnika służbowego w stosunku do pracowników, jak również do kierowników jednostek podległym gminie. Poprzez zarządzenia Wójt jako organ Gminy określa sprawy dotyczące realizacji zadań gminy.

W 2022 r. podjęto znaczącą liczbę zarządzeń dotyczących sfery budżetowej, w tym zmian Budżetu Gminy Żarnów, sprawozdań finansowych oraz prognoz finansowych na kolejne lata. W 2022 r. wydano również zarządzenia dotyczące oświaty, działalności pożytku publicznego i o wolontariacie.

Wszystkie podjęte zarządzenia wynikają z uprawnień wójta jako kierownika Urzędu Gminy w Żarnowie, pełniącego funkcję zwierzchnika służbowego w stosunku do pracowników, jak i również do kierowników jednostek organizacyjnych podległych gminie. Poprzez wydawane zarządzenia Wójt jako organ Gminy, określa sprawy dotyczące realizacji ustawowych zadań gminy.





## 7. CZĘŚĆ ANALITYCZNA

### 7.1. Infrastruktura techniczna, gospodarka komunalna

Gmina Żarnów posiada aktualnie „Zmianę studium uwarunkowań i kierunków zagospodarowania przestrzennego gminy Żarnów” uchwaloną Uchwałą nr XXXIII/144/06 Rady Gminy Żarnów z dnia 29.09.2006 r. Obecnie trwają prace nad aktualizacją studium z 2006 roku.

Stopień pokrycia obszaru gminy Żarnów Miejscowym Ogólnym Planie Zagospodarowania Przestrzennego wynosi 0,1%. Dla tych obszarów obowiązuje aktualnie stosowany Miejscowy Ogólny Plan Zagospodarowania Przestrzennego uchwalonym Uchwałą XXXIII/14/98 Rady Gminy Żarnów z dnia 29.04.1998 roku w sprawie zmian w ogólnym miejscowym planie zagospodarowania przestrzennego gminy Żarnów zatwierdzonym Uchwałą nr V/17/94 Rady Gminy Żarnów. Pozostała część obszarów gminy Żarnów – 99,9% nie posiada MOPZP.

W 2022 roku zostało wydanych 60 decyzji o ustaleniu warunków zabudowy oraz 7 decyzji o ustaleniu lokalizacji inwestycji celu publicznego.

Gmina Żarnów jest właścicielem dwudziestu siedmiu przystanków komunikacyjnych w następujących miejscowościach:

Lp.	Miejscowość	Kategoria drogi	Nr drogi	Lokalizacja
1.	Nadole	gminna	107011E	przy posesji nr 24
2.	Niemojowice	gminna	107352E	skrzyż.- Kolonia
3.	Niemojowice	gminna	107352E	skrzyż.- Nowiny
4.	Paszkowice	gminna	107363E	skrzyż. – Kolonia
5.	Wierzchowisko	gminna	107357E	skrzyż. - Soczówki
6.	Malków	gminna	107357E	k/ sklep
7.	Myślibórz	gminna	107354E	k/ leśniczówki
8.	Żarnów	-	-	parking przy Szkole Podstawowa na ul. Polnej
9.	Miedzna Murowana	wewnętrzna	-	ul. Główna k/sklep
10.	Miedzna Murowana	wewnętrzna	-	ul. Główna przy posesji nr 54
11.	Miedzna Murowana	wewnętrzna	-	parking przy zalewie od ul. Opoczyńskiej
12.	Budków	wewnętrzna	-	skrzyż. z DK 74
13.	Trojanowice	wewnętrzna	-	przy świetlicy wiejskiej
14.	Dłużniewice	gminna	107365 E	przy posesji nr 18
15.	Sielec	wewnętrzna	-	przy świetlicy wiejskiej
16.	Topolice	gminna	107364E	skrzyżowanie z drogą wewnętrzną
17.	Topolice	wewnętrzna	-	przy posesji nr 92
18.	Afryka	wewnętrzna	-	przy altanie „Piekielny Szlak”
19.	Ruszenice	gminna	107355E	przy posesji nr 37
20.	Skórkowice	wewnętrzna	-	ul. Chorzew przy posesji nr 37
21.	Skumros	wewnętrzna	-	przy posesji nr 8



22.	Poręba	wewnętrzna	-	przy posesji nr 8
23.	Klew	-	-	parking przy Szkole Podstawowej w Klewie
24.	Malenie	gminna	107358E	przy świetlicy wiejskiej
25.	Siedlów	gminna	107359E	przy altanie „Piekielny Szlak”
26.	Młynek	gminna	107359E	wieś-figurka
27.	Jasion	wewnętrzna	-	przy posesji nr 1

Przystanki komunikacyjne zostały zatwierdzone Uchwałą nr XXI/145/2020 Rady Gminy Żarnów z dnia 22.07.2020 roku w sprawie określenia warunków i zasad korzystania z przystanków komunikacyjnych, których właścicielem jest Gmina Żarnów.

Od września 2020 roku Gmina Żarnów przystąpiła do programu „Fundusz Rozwoju Przewozów Autobusowych o charakterze użyteczności publicznej” dofinansowywany przez Urząd Wojewódzki w Łodzi. Dzięki temu Gmina Żarnów mogła otworzyć 4 nowe linie komunikacyjne obejmujące swoim zasięgiem większość miejscowości w gminie:

1. **Linia nr 14 Żarnów-Żarnów przez Miedzna Murowana, Budków, Zdyszewice** (długość linii 37,80 km)
2. **Linia nr 15 Żarnów-Żarnów przez Straszowa Wola, Nadole, Bronów, Soczówki, Malków** (długość linii 48,00 km)
3. **Linia nr 16 Żarnów-Klew przez Marcinków, Skórkowice** (długość linii 31,24 km)
4. **Linia nr 17 Żarnów-Żarnów przez Marcinków, Skórkowice, Siedlów, Jasion** (długość linii 53,00 km).

Operatorem w/w linii został wybrany PKS Opoczno sp. z o.o.

Z przystanków komunikacyjnych na terenie Gminy korzystają bezpłatnie przedsiębiorcy uprawnieni do prowadzenia działalności w zakresie przewozu osób, zwani dalej przewoźnikami.

Aktualnie uprawnionych do korzystania z przystanków komunikacyjnych na terenie gminy Żarnów jest pięć firm przewozowych z powiatu opoczyńskiego i województwa świętokrzyskiego.

Gmina wykonując zadania własne zobowiązana jest do zapewnienia ciągłości **dostaw wody** o odpowiedniej jakości oraz niezawodnego **odprowadzania ścieków** od odbiorców usług, mając na uwadze spełnienie wymagań ochrony środowiska.

Gmina Żarnów posiada **dwa ujęcia wody**:

1. Ujęcie wód podziemnych w m. Ruszenice – ujęcie składa się z trzech studni głębinowych.
2. Ujęcie wód podziemnych w m. Straszowa Wola – ujęcie składa się z dwóch studni głębinowych.

Gmina Żarnów z ujęcia wody z m. Ruszenice dostarcza wodę do trzydziestu czterech miejscowości: **Adamów, Afryka Antoniów, Bronów, Chelsty, Dąbie, Dłużniewice, Grębenice, Jasion, Kamieniec, Klew, Klew-Kolonia, Ławki, Malenie, Malków, Marcinków, Młynek, Myślibórz, Nowa Góra, Paszkowice, Pilichowice, Poręba, Ruszenice, Ruszenice-Kolonia, Skumros, Skórkowice, Siedlów, Sielec, Soczówki, Tomaszów, Wierzchowisko, Widuch, Zdyszewice, Żarnów.**

Ujęcie wody w m. Straszowa Wola dostarcza wodę do ośmiu miejscowości: **Budków, Miedzna Murowana, Nadole, Niemojowice, Topolice, Trojanowice, Straszowa Wola, Żarnów ul. Opoczyńska, ul. Piotrkowska.**

Długość wybudowanej sieci wodociągowej wynosi **144,48 km**. W ostatnim okresie została doprowadzona sieć wodociągowa do przysiółka Czersko w miejscowości Zdyszewice i do Kamieńca (sołectwo Marcinków). Z ujęcia wody w Straszowej Woli dostarczana jest woda do pobliskiej miejscowości Ossa w Gminie Białaczów.



Gmina Żarnów posiada **oczyszczalnię ścieków** w Żarnowie (przy ul. Składowej 4) do której odprowadzane są ścieki bytowe z terenu 6 miejscowości Gminy Żarnów (Żarnów, Trojanowice, Topolice, Niemojowice, Nadole, południowa część Miedznej Murowanej). Odbiór nieczystości ciekłych z miejscowości Miedzna Murowana i Straszowa Wola są odprowadzane do oczyszczalni ścieków w Białaczowie.

Istniejąca mechaniczno – biologiczna oczyszczalnia ścieków w Żarnowie w technologii osadu czynnego z wydzieloną stabilizacją tlenową osadów nadmiernych została zlokalizowana w Żarnowie, przy ul. Składowej 4, na działce o nr ewid. 1624. Istniejącą podstawową zabudowę terenu oczyszczalni ścieków w granicach ogrodzenia stanowią:

- Pompownia ścieków,
- Punkt zlewny ścieków dowożonych,
- Zbiornik retencyjny ścieków dowożonych,
- Stanowisko sitopiaskownika,
- Oczyszczalnia ścieków – Osadnik wstępny, Komory osadu czynnego /komora anoksydacyjna, komory napowietrzania/, Osadnik wtórny, Komora stabilizacji osadu,
- Budynek techniczny z wydzielonymi pomieszczeniami:
  - pomieszczenie dmuchaw i agregatu prądotwórczego,
  - pomieszczenie odwadniania osadu z zamontowanymi z instalacjami technologicznymi: zbiornik PIX, urządzenie workowe Drimad, zbiornik polielektrolitu,
  - pomieszczenie magazynowe,
  - pomieszczenia części socjalnej.
- Wiata do składowania osadu
- Studnia pomiarowa,
- Wylot ścieków oczyszczonych – zlokalizowany poza ogrodzeniem terenu oczyszczalni ścieków.

Istniejąca oczyszczalnia ścieków posiada uregulowany stan prawny tj. pozwolenie wodnoprawne na odprowadzanie oczyszczonych ścieków komunalnych z gminnej oczyszczalni ścieków za pośrednictwem rowu melioracyjnego do rzeki Wąglanki w ilości:

- $Q_{max. s.} = 0,0079 \text{ m}^3/\text{s}$ ,  $Q_{\text{śr. d.}} = 237,0 \text{ m}^3/\text{d}$ ,  $Q_{\text{dop. rok}} = 86505,0 \text{ m}^3/\text{rok}$  o dopuszczalnych stężeniach zanieczyszczeń w oczyszczonych ściekach komunalnych nie przekraczających następujących wartości:  $BZT_5 = 25,0 \text{ mgO}_2/\text{l}$ ,  $ChZTCr = 125,0 \text{ mgO}_2/\text{l}$ , zawiesiny ogólne =  $35,0 \text{ mg/l}$

(Decyzja znak: WA.ZUZ.3.4210.1292.2020.IM z dnia 7 października 2020 r., wydana przez Dyrektora Zarządu Zlewni w Piotrkowie Trybunalskim, Państwowe Gospodarstwo Wodne Wody Polskie).

Pobór wody z ujęć (m <sup>3</sup> ) w 2022 roku		
Kwartał	Ruszenice	Straszowa Wola
I	52981,00	11401,00
II	61381,00	6935,00
III	73582,00	10321,00
IV	45140,00	16399,00
	233084,00	45056,00
Razem	278140,00	



Przepływ ścieków (m <sup>3</sup> ) z Oczyszczalni ścieków w 2022 r.	
Kwartał	
I	22188,00
II	21640,00
III	21192,00
IV	21910,00
Razem	86930,00

W 2022 r. Gmina Żarnów prowadziła częściową ewidencję przydomowych oczyszczalni ścieków (84 sztuki) i zbiorników bezodpływowych (863 sztuki). W 2022 r. podpisano 61 nowych umów na dostarczenie wody i na odprowadzanie ścieków, w tym 42 umowy na dostarczenie wody oraz 19 umów na dostarczenie wody i odprowadzanie ścieków – 19.

Stan należności z tytułu dostarczonej wody na dzień 31.12.2021 r. wynosił **50567,27 zł**, dochody otrzymane z tego tytułu to **410289,53 zł**. Stan należności z tytułu odprowadzonych ścieków na dzień 31.12.2021 r. wynosił **35833,01 zł**, dochody otrzymane z tego tytułu to **196754,96 zł**. Stan należności z tytułu opłaty abonamentowej na dzień 31.12.2021 r. wynosił **1950,97 zł**, dochody otrzymane z tego tytułu to **31177,04 zł**.

**Poziom gazyfikacji Żarnowa jest na wysokim poziomie i stanowi ok. 85% miejscowości.** Przez teren gminy przechodzi magistrala gazu wysokiego ciśnienia. Wybudowana przy niej w miejscowości Topolice stacja redukcyjna dysponuje potencjałem, który jest w stanie zgazyfikować obszar całej gminy. Obecnie korzystają z niej sąsiadujące miejscowości, tj. **Topolice, Trojanowice i Żarnów**. W ostatnich latach długość czynnej ogólnospawnej sieci na obszarze gminy wynosiła **ok. 22 km**. W obecnej chwili część mieszkańców gminy wykorzystuje gaz z butli lub zbiorników, napełnianych w odpowiednich punktach prowadzonych przez prywatne podmioty.

Na dzień 31.12.2022 r. na terenie gminy Żarnów było 2936 punktów poboru energii elektrycznej. Długość linii elektroenergetycznej wynosiła łącznie ok. 228,55 km.

Plan rozwoju w latach 2023-2028 w zakresie zaspokojenia obecnego i przyszłego zapotrzebowania na energię elektryczną przewiduje na terenie Gminy Żarnów następujące inwestycje:

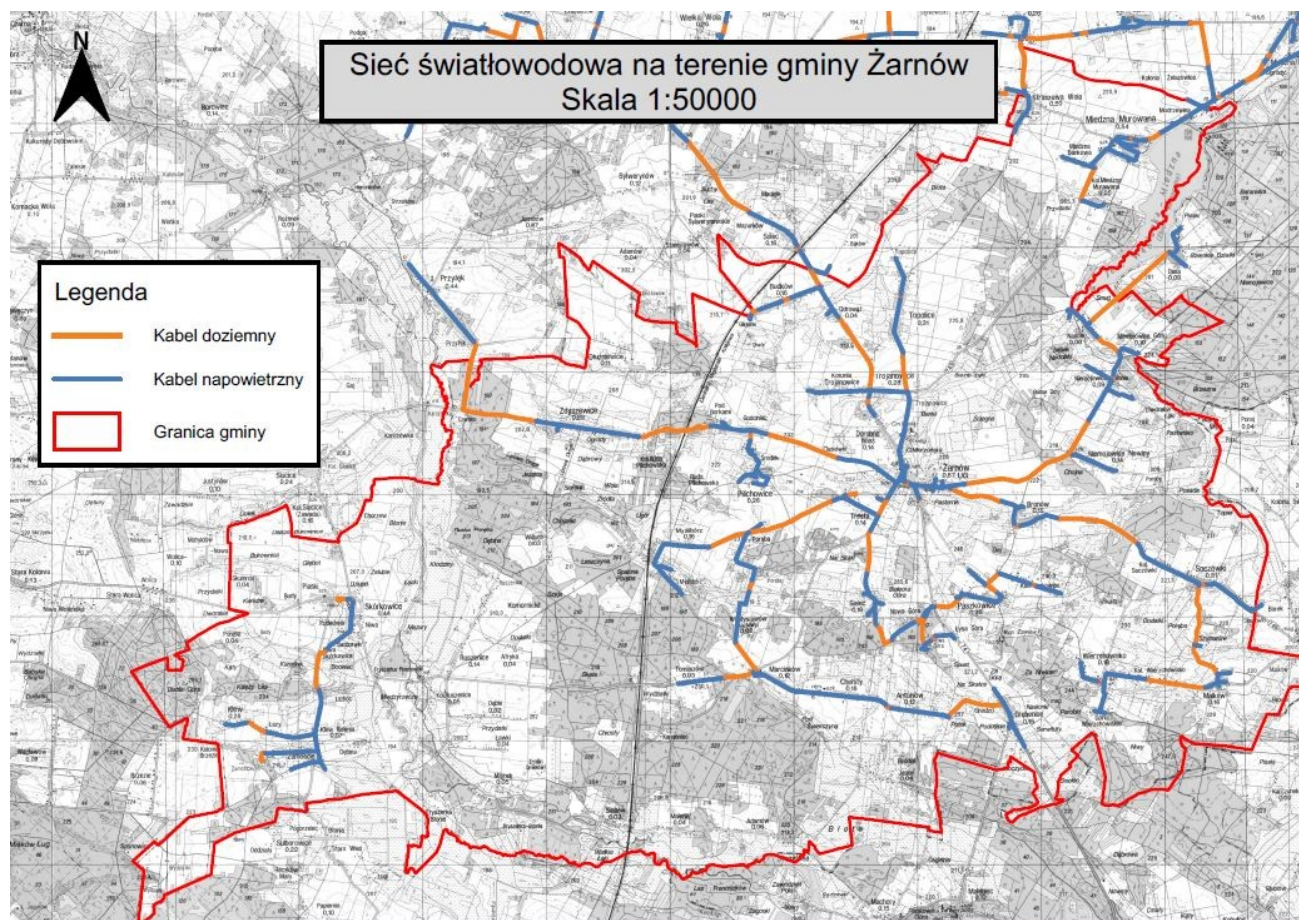
1. Rozbudowa sieci elektroenergetycznej obejmująca budowę 2 stacji transformatorowych 15/0,4 kV, budowę 0,5 km kablowych linii średniego napięcia 15kV, budowę 3 km linii niskiego napięcia 0,4kV, budowę 169 sztuk przyłączy o długości łącznej ok. 3,5 km w celu przyłączenia nowych odbiorców.
2. Modernizacja stacji elektroenergetycznej 110/15 kV Myślibórz.
3. Modernizacja sieci elektroenergetycznej SN i nN w miejscowości Afryka w zakresie budowy linii niskiego napięcia o długości 2,5 km wraz z przyłączami.
4. Modernizacja sieci elektroenergetycznej SN i nN w miejscowości Topolice w zakresie budowy 2 stacji transformatorowych 15/0,4 kV kablowych linii średniego napięcia o długości 1,6 km oraz linii niskiego napięcia o długości 0,25 km wraz z przyłączami.
5. Modernizacja sieci elektroenergetycznej SN i nN w miejscowości Tomaszów w zakresie budowy stacji transformatorowej 15/0,4 kV, kablowych linii średniego napięcia o długości 0,95 km oraz linii niskiego napięcia o długości 0,165 km wraz z przyłączami.

Na terenie gminy Żarnów od 2020 roku prowadzone są prace w ramach projektu „Wyeliminowania terytorialnych różnic w możliwości dostępu do szerokopasmowego Internetu o wysokich przepustowościach”. Miejscowościami objętymi nowo wybudowaną siecią światłowodową są: Miedzna Murowana, Straszowa Wola, Topolice, Budków, Trojanowice, Pilichowice, Zdyszewice, Nadole, Niemojowice, Bronów, Soczówki, Wierzchowisko, Malków, Paszkowice, Grębenice, Sielec, Myślibórz, Marcinków, Antoniów, Chelsty, Skórkowice, Klew. W przyszłości planowane są dalsze prace mające na celu dostęp do szerokopasmowego Internetu na terenie pozostałych miejscowości w Gminie. Wg stanu na dzień 31.12.2022 r. długość sieci światłowodowej w Gminie Żarnów wynosi





około 30 km (16,4 km linia napowietrzna, 13,8 km linia doziemna). Poniżej przedstawiamy mapę obecnego stanu uzbrojenia sieci światłowodowej w Gminie Żarnów.



## **Gospodarka komunalna**

Pracownicy gospodarczy gminy wykonują szereg zadań we wszystkich miejscowościach gminy, które poddawane są bardzo wnikliwej analizie, podczas każdej sesji Rady Gminy Żarnów, a szczegóły dotyczące wszystkich prac są prezentowane przez Wójta Gminy Żarnów – podczas tzw. sprawozdań międzysesyjnych. Oto najważniejsze zadania, wykonywane przez pracowników w 2022 roku.

- bieżące utrzymanie oświetlenia ulicznego na terenie gminy Żarnów,
- bieżące prace elektryczne w budynkach należących do Gminy Żarnów,
- bieżące prace remontowe w budynkach publicznych w Żarnowie oraz świetlicach wiejskich na terenie Gminy Żarnów,
- usuwanie awarii przepompowni na terenie Gminy Żarnów,
- usuwanie awarii wodociągowych na terenie gminy Żarnów,
- wykonanie przyłącza wodociągowego do świetlicy wiejskiej w Myśliborzu,
- rozbudowa sieci wodociągowej i kanalizacyjnej w miejscowości Żarnów na ul. Powstańców Wielkopolskich,
- bieżące prace na oczyszczalni ścieków w miejscowości Żarnów,
- bieżące prace w przepompowniach na terenie gminy Żarnów,
- remont dróg kruszywem na terenie gminy Żarnów
- naprawa dróg masą asfaltową na zimno na terenie gminy Żarnów,
- remont dróg skrapiaarką na terenie gminy Żarnów,





- remont dróg rumoszem skalnym na terenie gminy Żarnów
- czyszczenie specjalistycznym pojazdem WUKO przepompowni ścieków na terenie gminy Żarnów,
- koszenie traw oraz karczowanie poboczy i rowów przy drogach gminnych,
- koszenie traw na nieruchomościach należących do Gminy Żarnów
- czyszczenie i pogłębianie rowu w miejscowościach Klew, Niemojowice,
- montaż kontenera (świetlicy kontenerowej dla mieszkańców) w miejscowości Nadole,
- prace remontowe w remizie OSP Chelsty,
- montaż lamp oświetlenia ulicznego w ,
- montaż lamp fotowoltaicznych w miejscowościach Żarnów (ul. Spacerowa) oraz przy drodze powiatowej nr 3120 E na odcinku Pilichowice - Żarnów,
- bieżące prace porządkowe na terenie OSiR w miejscowości Miedzna Murowana,
- bieżące prace porządkowe na terenie Obiektu Sportowego Kasztelan Żarnów,
- bieżące prace porządkowe na terenie Kompleksu Boisk Sportowych „ORLIK 2012”,
- bieżące prace porządkowe na przystankach należących do Gminy Żarnów,
- naprawa przyczepy ciągnikowej,
- naprawa awarii hydroforni w miejscowości Straszowa Wola, Ruszenice,
- przygotowywanie i rozsypywanie mieszanki piasku z solą na drogi gminne,
- odśnieżanie dróg gminnych i wewnętrznych na terenie gminy Żarnów,
- montaż ozdób świątecznych na rynku w Żarnowie,
- pielęgnacja drzew przydrożnych i obcinanie gałęzi z pasów drogowych dróg gminnych na terenie gminy Żarnów,
- montaż znaków drogowych na drogach gminnych,
- montaż tabliczek z nazwami ulic w Żarnowie,
- montaż monitoringu na terenie Urzędu Gminy Żarnów,
- prace rozbiórkowe zniszczonych i zdewastowanych nieruchomości w Żarnowie,

### **Zadania zrealizowane przez referat gospodarki komunalnej w roku 2022:**

#### **1. Naprawa przepustów drogowych oraz renowacja poboczy w ciągu drogi gminnej w miejscowości Trojanowice**

Zadanie zrealizowane w dniach 31.05.2022-21.06.2022 r. przez firmę Usługi Transportowe i Sprzętem Budowlanym Marcin Sieroń polegało na naprawie przepustów drogowych oraz renowacja poboczy w ciągu drogi gminnej w miejscowości Trojanowice. Koszt zadania wyniósł **49 530,87 zł** i został w całości sfinansowany ze środków własnych gminy.

#### **2. Adaptacja budynku w miejscowości Malenie**

Zadanie zrealizowano w dniach 22.08.2022-15.09.2022 r. przez firmę STOL-GARDEN Iwona Pościk polegało na wykonaniu prac remontowych związanych z pokryciem dachowym na budynku świetlicy wiejskiej w miejscowości Malenie. Koszt zadania wyniósł 5000,00 zł i został w całości sfinansowany ze środków własnych gminy.

#### **3. Remont placów zabaw i siłowni zewnętrznych w miejscowościach: Budków, Zdyszewice, Trojanowice, Topolice, Żarnów, Niemojowice, Pilichowice, Klew, Marcinków, Chelsty, Antoniów, Grębenice, Soczówki, Klew**

Zadanie zrealizowano w dniach 30.09.2022-20.10.2022 r. przez firmę „STOL-GARDEN Iwona Pościk polegało na usunięciu nieprawidłowości na placach zabaw i siłowniach zewnętrznych wynikłych po czynnościach kontrolnych Powiatowego Inspektoratu Nadzoru Budowlanego



w Opocznie. Koszt zadania wyniósł 10000,00 zł i został w całości sfinansowany ze środków własnych gminy.

## **4. Remont budynku pawilonu handlowego w Żarnowie cz. 1**

Zadanie zrealizowano w dniach 19-31.10.2022 r. przez firmę **Usługowo Handlowa DACH-POL Paweł Ściubeł** polegało na obróbka dachu od strony wschodniej, położenie papy na części dachu, obróbka i podmurowanie kominów, izolacja dachu, montaż nowego wjazdu. Koszt zadania wyniósł 16000,00 zł i został w całości sfinansowany ze środków własnych gminy.

## **5. Remont budynku pawilonu handlowego w Żarnowie cz. 2**

Zadanie zrealizowano w dniach 15-22.11.2022 r. przez firmę „KARO” Robert Szymczewski, polegało na wymianie trzech sztuk okien, obróbki okien, odgrzybianie ścian, nakładanie gładzi oraz malowanie ścian. Koszt zadania wyniósł 4500,00 zł i została w całości sfinansowany ze środków własnych gminy.

## **Zapobieganie bezdomności zwierząt w Gminie Żarnów**

Tutejszy Urząd w ramach walki z bezdomnością zwierząt prowadzi następujące działania:

- odławianie bezdomnych psów z terenu gminy Żarnów oraz zapewnianie im opieki,
- usypianie bezdomnych zwierząt będących w ślepym miocie
- zapewnienie opieki weterynaryjnej w przypadkach zdarzeń drogowych z udziałem bezdomnych zwierząt,
- poszukiwanie właścicieli dla bezdomnych zwierząt.

W ramach propagowania inicjatyw, postaw i działań sprzyjających skutecznej ochronie zwierząt i humanitarnego ich traktowania, upowszechniania zgodnie z obowiązującym prawem, wiedzy o prawach zwierząt, informujemy, że:

- właściciel lub posiadacz zwierzęcia domowego zobowiązany jest do sprawowania nad nim właściwej opieki, a w szczególności nie pozostawiania go bez nadzoru;
- właściciele zwierząt domowych mają obowiązek stałego i skutecznego dozoru nad nimi i ponoszą pełną odpowiedzialność za zachowanie utrzymywanych zwierząt;
- kto utrzymuje zwierzę domowe, ma obowiązek zapewnić mu pomieszczenie chroniące je przed zimnem, upałami i opadami atmosferycznymi, z dostępem do światła dziennego, umożliwiające swobodną zmianę pozycji ciała, odpowiednią karmę i stały dostęp do wody;
- zabrania się trzymania zwierząt domowych na uwięzi w sposób stały dłużej niż 12 godzin w ciągu doby lub powodujący u nich uszkodzenie ciała lub cierpienie oraz niezapewniający możliwości niezbędnego ruchu; długość uwięzi nie może być krótsza niż 3 m;
- osoby podejmujące się opieki nad bezdomnym zwierzęciem, nawet tymczasowo traktowane będą jako jego prawni opiekunowie, w związku z powyższym będą ponosić wszelkie konsekwencje z tym związane;
- zwierzę pozostawione bez nadzoru (bezdomne) zostanie odłowione;
- w przypadku ustalenia właściciela zwierzęcia, które zostało wyłapane, kosztami wyłapania, przetrzymywania w schronisku i opieki weterynaryjnej itd. zostanie obciążony właściciel zwierzęcia.

Gmina Żarnów posiada umowę z Przedsiębiorstwem Gospodarki Mieszkaniowej Sp. z o.o w Bełchatowie, ul. Czyżewskiego 7, 97-400 Bełchatów i Gabinetem - Weterynaryjnym w Żarnowie lekarz wet. Grzegorz Brudnicki oraz współpracuje z Stowarzyszenie „Pomagajmy Zwierzętom” w Miedznej Murowanej

Na dzień 31.12.2022 r.

- przebywało 12 psów w schronisku w Bełchatowie
- przebywało 6 psów będących w boksach czasowego pobytu



- przebywały 4 psy w domu tymczasowym oraz 6 kotów
- Koszt realizacji zadania w 2022 roku wyniósł **58 703,36 zł**

## **Wycinka Drzew**

Obowiązek zgłaszania zamiaru usunięcia drzew dotyczy osób fizycznych, jeżeli usunięcie drzew jest niezwiązane z prowadzeniem działalności gospodarczej.

Właściciel nieruchomości w takim przypadku jest obowiązany dokonać zgłoszenia do burmistrza zamiaru usunięcia drzewa, jeżeli obwód pnia drzewa mierzonego na wysokości 5 cm przekracza:

- 80 cm - w przypadku topoli, wierzb, klonu jesionolistnego oraz klonu srebrzystego;
- 65 cm - w przypadku kasztanowca zwyczajnego, robinii akacjowej oraz platanu klonolistnego;
- 50 cm - w przypadku pozostałych gatunków drzew.

W terminie 21 dni od dnia zgłoszenia, zostaną, przez pracowników urzędu, przeprowadzone oględziny drzew objętych zgłoszeniem. Po dokonaniu oględzin, w terminie 14 dni od dnia oględzin, organ będzie mógł w drodze decyzji administracyjnej wnieść sprzeciw.

Jeżeli w terminie 5 lat od dokonania oględzin właściciel nieruchomości wystąpi o wydanie decyzji o pozwolenie na budowę mającej związek z prowadzeniem działalności gospodarczej, realizowanej na części nieruchomości, na której rosło drzewo, które podlegało zgłoszeniu, organ, uwzględniając dane ustalone na podstawie oględzin, nałoży na właściciela nieruchomości, w drodze decyzji administracyjnej, obowiązek uiszczenia opłaty za usunięcie drzewa.

Usunięcie drzewa bez dokonania wymaganego zgłoszenia lub przed upływem terminu 14 dni od dnia przeprowadzonych oględzin skutkowało będzie wymierzeniem przez Wójta administracyjnej kary pieniężnej.

Przedsiębiorcy, instytucje oraz osoby fizyczne zamierzające usunąć drzewo na cele związane z prowadzeniem działalności gospodarczej mają obowiązek uzyskania zezwolenia na usunięcie drzewa, jeśli jego obwód pnia na wysokości 5 cm przekracza:

- 80 cm - w przypadku topoli, wierzb, klonu jesionolistnego oraz klonu srebrzystego;
- 65 cm - w przypadku kasztanowca zwyczajnego, robinii akacjowej oraz platanu klonolistnego;
- 50 cm - w przypadku pozostałych gatunków drzew.

Zmianie nie uległ zapis w ustawie o ochronie przyrody zwalniający z obowiązku uzyskania zezwolenia na wycinkę drzew lub krzewów usuwanych w celu przywrócenia gruntów nieużytkowanych do użytkowania rolniczego.

*Do Urzędu Gminy w Żarnowie wpłynęło 118 zgłoszeń zamiaru wycinki drzew wg zestawienia poniżej*

Lp	Miejscowość	Ilość zgłoszonych drzew
1.	Adamów	83
2.	Afryka	66
3.	Antoniów	107
4.	Bronów	73
5.	Budków	112
6.	Chelsty	112
7.	Dąbie	70
8.	Dłużniewice	11
9.	Grębenice	30
10.	Jasion	69
11.	Klew-Kol.	40
12.	Klew	225
13.	Malenie	2
14.	Malków	105



15.	Marcinków	48
16.	Miedzna Mur.	503
17.	Młynek	41
18.	Myślibórz	71
19.	Nadole	407
20.	Niemojowice	36
21.	Nowa Góra	200
22.	Paszkowice	127
23.	Pilichowice	182
24.	Siedłów	5
25.	Sielec	72
26.	Skórkowice	80
27.	Soczówki	317
28.	Tomaszów	73
29.	Topolice	434
30.	Trojanowice	6
31.	Wierzchowisko	166
32.	Zdyszewice	52
33.	Żarnów	290
Razem		<b>4458</b>

## Koła Łowieckie w Gminie Żarnów

### Odpowiedzialność za szkody łowieckie

Dzierżawca lub zarządca obwodu łowieckiego odpowiada za szkody łowieckie wyrządzone;

1. W uprawach i płodach rolnych przez dziki, łosie, jelenie, daniela i sarny
2. Przy wykonywaniu polowania.

### Kto szacuje szkody łowieckie

Szacowania szkód łowieckich dokonuje zespół składający się z:

1. Przedstawiciela wojewódzkiego ośrodka doradztwa rolniczego;
2. Przedstawiciela dzierżawcy albo zarządcy obwodu łowieckiego;
3. Właściciela albo posiadacza gruntów rolnych na których wystąpiła szkoda.

### Jak zgłosić szkodę łowiecką

Szkodę zgłaszamy do koła łowieckiego poprzez pisemny wniosek. Może on mieć postać pisemną lub elektroniczną. Umożliwienie zgłoszenia za pośrednictwem poczty elektronicznej ułatwi i przyspieszy zgłaszającemu kontakt z kołem łowieckim. Zgłoszenie bezpośrednio do koła musi być udokumentowane podpisem przyjmującego wraz datą przyjęcia lub wysłane listem poleconym za zwrotką. Zgodnie z prawem zgłoszenie musi być w formie pisemnej. Telefoniczna rozmowa nie jest zgłoszeniem. Zgłoszenia szkody dokonujemy w okresie do 3 dni od jej stwierdzenia, a w przypadku sadow 14 dni od dnia jej powstania. Szkody wyrządzone przez dziki na łąkach i pastwiskach w czasie trwania okresu wegetacyjnego trzeba zgłosić w terminie 3 dni od ich stwierdzenia, natomiast szkody wyrządzone poza okresem wegetacyjnym przed rozpoczęciem wegetacji.

### Co powinien zawierać wniosek o szacowanie szkód

Wniosek który składa się do koła łowieckiego zawiera;

1. Imię i nazwisko albo nazwę, adres miejsca zamieszkania albo adres i siedzibę oraz numer telefonu



właściciela albo posiadacza gruntów rolnych.

2. Wskazanie miejsca wystąpienia szkody.
3. Wskazanie rodzaju uszkodzonej uprawy lub płodu rolnego.

Koło łowieckie w okresie 3 dni od otrzymania wniosku zawiadamia przedstawicieli komisji (tj. Ośrodek Doradztwa Rolniczego oraz poszkodowanego rolnika) o terminie szacowania.

Koło łowieckie ma obowiązek dokonania oględzin albo szacowania ostatecznego w okresie 7 dni od otrzymania wniosku. Z oględzin czy szacowania ostatecznego sporządza się protokół w 3 jednobrzmiących egzemplarzach po jednym dla każdego członka zespołu.

## **Odwołanie od wyniku szacowania**

Jeżeli rolnik się nie zgadza na ustalenia zespołu szacującego to ma prawo w okresie 7 dni odwołać się do właściwego dla danego terenu Nadleśniczego Państwowego Gospodarstwa Leśnego Lasy Państwowe. Nadleśnictwo ma 7 dni na dokonanie oszacowania szkody. W szacowaniu odwoławczym na pisemny wniosek członka zespołu (przedstawiciela ODR, rolnika albo koła łowieckiego) może uczestniczyć przedstawiciel właściwej ze względu na miejsce wystąpienia szkód izby rolniczej.

O terminie oględzin lub szacowania ostatecznego nadleśniczy zawiadamia:

1. członków zespołu szacującego ( ODR, koło łowieckie, rolnik)
2. jeżeli został złożony wniosek o uczestnictwo, przedstawiciela właściwej izby rolniczej – nie później jednak niż 3 dni od otrzymania odwołania.

Nadleśniczy w terminie 14 dni od otrzymania protokołu, ustala w drodze decyzji wysokość odszkodowania. Decyzja jest ostateczna.

Jeżeli posiadacz gruntów albo koło łowieckie jest niezadowolony/e to pozostaje sąd. Powództwo do sądu właściwego ze względu na miejsce wystąpienia szkody można wnieść w okresie trzech miesięcy od doręczenia decyzji. Jeżeli obwodem łowieckim zarządza nadleśnictwo to odwołanie składa się do dyrektora regionalnej dyrekcji Państwowego Gospodarstwa Leśnego Lasy Państwowe właściwy ze względu na miejsce wystąpienia szkody.

## **Komu nie przysługuje odszkodowanie**

1. Osobom, którym przydzielono grunty stanowiące własność Skarbu Państwa jako deputaty rolne na gruntach leśnych;
2. Posiadaczom uszkodzonych upraw lub płodów rolnych, którzy nie dokonali ich sprzętu w terminie 14 dni od zakończenia okresu zbioru tego gatunku roślin w danym regionie – uchwała sejmiku województwa.
3. Posiadaczom uszkodzonych upraw lub płodów rolnych, którzy nie wyrazili zgody na budowę przez koło łowieckie urządzeń lub wykonywanie zabiegów zapobiegających szkodom.
4. Za szkody nieprzekraczające wartości 100 kg żyta na jeden ha uprawy.
5. Za szkody powstałe w płodach złożonych w sterty, stogi i kopce w bezpośrednim sąsiedztwie lasu.
6. Za szkody w uprawach rolnych założonych z rażącym naruszeniem zasad agrotechnicznych.
7. Za szkody, powstałe na nieruchomościach, w odniesieniu do których właściciel albo użytkownik wieczysty złożył oświadczenie o zakazie polowania.

## **Wysokość odszkodowania za uprawy wymagające wcześniejszego zaorania**

Jeżeli szkoda powstała;

1. Do dnia 30 kwietnia – w wysokości 30%
2. Od 1 maja do 25 maja – w wysokości 50%
3. Po 25 maja – w wysokości 80%

## **Adresy kół łowieckich działających na terenie gminy żarnów**





- obwód 234 – Koło Łowieckie „Dinosaur” ul. Wojska Polskiego 27, 05-254 Kuligów
- obwód 235 – Koło Łowieckie „Daniel” ul. Łozińskiego 3, 97-200 Tomaszów Mazowiecki
- obwód 236 – Koło Łowieckie „Ryś” Kielce ul. Bieszczadzka 5H
- obwód 252 – Koło Łowieckie „Venator” ul. Marokańska 2d, 03-977 Warszawa
- obwód 253 – Koło Łowieckie „Bażant”, Sitowa 15, 26-300 Opoczno
- obwód 254 – Koło Łowieckie „Bażant”, Sitowa 15, 26-300 Opoczno
- obwód 275 – Koło Łowieckie „Lubonie” ul. Poczтовая 8/3, 97-570 Przedbórz

## 7.2. Remonty dróg gminnych

Gmina ma bardzo dobre położenie komunikacyjne na skrzyżowaniu dróg krajowych, wojewódzkich (opis we wcześniejszej części opracowania), powiatowych i gminnych. Długość dróg powiatowych na terenie gminy Żarnów wynosi 41 km (z czego 38,5 km o nawierzchni bitumicznej). Warto podkreślić, iż w ostatnich latach gmina wspólnie z powiatem kompleksowo wyremontowała 12 odcinków dróg (5 odcinków drogi 1504E z Żarnowa do Skórkowic i granicy powiatu, dwa odcinki drogi 1505E z Ruszenic przez Dąbie, Ławki do Klewa, drogę 3125E, łączącą Marcinków, Chełsty, Antoniów z Grębenicami), a także drogę powiatową w Klewie, Zdyszewicach, Siedlowie oraz na odcinku Tomaszów – Kamieniec. Drogi gminne w zdecydowanej większości są również o nawierzchni bitumicznej i są przez gminny samorząd sukcesywnie remontowane.

Rodzaj drogi	Nr drogi	Trasa	Długość drogi w granicach gminy Żarnów w km
krajowa	DK74	Sulejów-Kielce	9,89
wojewódzka	DW726	Żarnów- Rawa Mazowiecka	7,96
wojewódzka	DW746	Żarnów-Końskie	6,40
powiatowa	3118E	Prymusowa Wola – Paradyż – Skórkowice - Sulborowice	5,62
powiatowa	3123E	Wielka Wola – Straszowa Wola	0,157
powiatowa	3116E	Miedzna Mur.- Miedzna Drew. – Białaczów- Sędów	2,040
powiatowa	1504E	Stara – Skórkowice - Żarnów	12,508
powiatowa	3120E	Żarnów - Czersko	7,260
powiatowa	3124E	Tomaszów - Rudzisko	4,962
powiatowa	3125E	Marcinków - Grębenice	4,237
powiatowa	3126E	Grębenice - Maleniec	1,600
powiatowa	1505E	Skotniki - Ruszenice	5,765
RAZEM			68,399

Na terenie gminy Żarnów na dzień 31.12.2022 rok statusem dróg gminnych objętych jest 17 dróg. Drogi gminne w zdecydowanej większości mają nawierzchnię bitumiczną i są przez gminny



samorząd sukcesywnie remontowane, a o wszelkich planowanych i realizowanych pracach remontowych są informowani radni Rady Gminy Żarnów, sołtysi i członkowie Rad Sołeckich, a za ich pośrednictwem – mieszkańcy gminy.

### Wykaz dróg gminnych

Lp.	Numer drogi	Nazwa odcinka - przebieg	Długość (km)	Rodzaj nawierzchni
1	107351 E	Droga Kraj. 74 – Trojanowice – Droga Woj. Nr 726	0,6	bitumiczna
2	107011 E	Droga Woj. 726 - Nadole – Niemojowice – granica Gm. Białaczów (Sobień)	2,5	bitumiczna
3	107352 E	Droga gm. nr 107011E – Niemojowice – Żarnów Droga Woj. Nr 746	4,0	bitumiczna
4	107355 E	Droga Powiatowa nr 1504E Marcinków - Myślibórz - Ruszenice Droga Pow. nr 1504E	8,0	6,6 - bitumiczna 1,4 - szutrowa
5	107354 E	Droga gm. nr 107354E – Myślibórz – Żarnów – Droga Pow. nr 30353	4,4	bitumiczna
6	107356 E	Droga Pow. nr 1504E – Sielec – Chełsty - Droga Pow. nr 3125E	2,9	2,0 – bitumiczna 0,9 - szutrowa
7	107353 E	Droga Pow. nr 1504E Marcinków – Adamów droga gm. nr (10)	2,8	0,3- szutrowa 2,5 - gruntowa
8	107358 E	Droga Pow. nr 3124E - Siedłów – Malenie – Adamów – granica woj. Świętokrzyskiego (Machory)	3,0	bitumiczna
9	107359 E	Droga Pow. nr 1505E - Młynek – Siedłów droga Pow. nr 3124E	3,0	szutrowa
10	107357 E	Wierzchowisko – Malków – Droga Wojewódzka nr 746	3,45	bitumiczna
11	107361 E	Wierzchowisko – Bedlno (granica województwa łódzkiego)	1,65	gruntowa



12	107362 E	ul. Wesoła w Żarnowie (od skrzyżowania Droga Powiatową nr 1504 E do skrzyżowania z Droga Gminną nr 107354 E)	0,63	bitumiczna
13	107363 E	Droga Krajowa nr 74 - Wierzchowisko	1,2	bitumiczna
14	107364 E	Droga Krajowa nr 74 - Topolice	0,611	bitumiczna
15	107365 E	Zdyszewice – Dłużniewice (od skrzyżowania z Droga Powiatową nr 3120E do granicy gminy Żarnów z gminą Paradyż w kierunku miejscowości Przyłęk	2,4	bitumiczna
16	107366 E	ul. Zielona w Żarnowie ( od skrzyżowania z ul. Polna DP nr 3120E do skrzyżowania z ul. Polną DP nr 3120E)	0,85	0,42 – bitumiczna 0,43 - gruntowa
17	107367 E	Trojanowice – Topolice (łączy się z DG nr 107351 E, która tworzy ciąg komunikacyjny łączący Drogę Krajową nr 74 z Droga Wojewódzką nr 726	1,0	bitumiczna
18	107368E	Skórkowice: ul. Cmentarna (od ul. Północnej do drogi powiatowej Nr 3118E	0,198	bitumiczna
19	107369E	Skórkowice: ul. Północna (od skrzyżowania z drogą powiatową nr 1504E do drogi gminnej nr 107368E)	0,6	bitumiczna
20	107370E	Skórkowice: ul. Cicha ( od skrzyżowania z drogą gminna nr 107369E	0,2	bitumiczna
21	Numer w trakcie nadawania	Klew Kolonia część działki nr 188 (droga łączy się z DP nr 3118 E relacji Prymusowa Wola – Paradyż-Skórkowice – Sulborowice)	0,606	bitumiczna
Razem		Łączna długość dróg gminnych	44,595	



Na terenie Gminy Żarnów występują dziesiątki kilometrów dróg, które nie mają statusu drogi gminnej, a określane są mianem dróg wewnętrznych. Droga gminna to trakt drogowy o statusie drogi publicznej na podstawie uchwały Rady Gminy w Żarnowie, stanowiąca własność samorządu gminnego (zgodnie z ustawą z dnia 21 marca 1985 roku o drogach publicznych), natomiast droga wewnętrzna to droga nieposiadająca statusu drogi publicznej, stanowiąca również własność samorządu gminnego. Niezależnie od statusu drogi na gminie jako właścicielu spoczywa obowiązek utrzymania dróg.

#### **Długość dróg wewnętrznych w poszczególnych miejscowościach**

<b>L.P</b>	<b>Miejscowość</b>	<b>Długość dróg wewnętrznych</b>
1.	Adamów	2,01 km
2.	Afryka	1,60 km
3.	Antoniów	1,50 km
4.	Bronów	0,64 km
5.	Budków	2,35 km
6.	Chełsty	2,85 km
7.	Dąbie	1,80 km
8.	Dłużniewice	2,30 km
9.	Jasion	2,10 km
10.	Klew	9,95 km
11.	Kolonia Klew	3,07 km
12.	Ławki	1,00 km
13.	Malków	2,70 km
14.	Miedzna Murowana	7,40 km
15.	Młynek	0,65 km
16.	Myślibórz	3,85 km
17.	Nadole	0,65 km
18.	Niemojowice	4,50 km
19.	Nowa Góra	0,25 km
20.	Paszkowice	3,00 km
21.	Pilichowice	5,20 km
22.	Poręba	0,70 km
23.	Ruszenice	2,10 km
24.	Sielec	0,50 km
25.	Skórkowice	12,90 km
26.	Skumros	2,20 km
27.	Soczówki	1,15 km
28.	Straszowa Wola	2,50 km
29.	Topolice	4,50 km
30.	Trojanowice	2,20 km
31.	Widuch	2,60 km
32.	Zdyszewice	4,10 km
33.	Żarnów	14,43 km

### **7.3. Edukacja**

Gmina Żarnów jest organem prowadzącym dla Szkoły Podstawowej im. Marii Skłodowskiej – Curie w Klewie oraz Szkoły Podstawowej im. Juliana Bartoszewicza w Żarnowie.



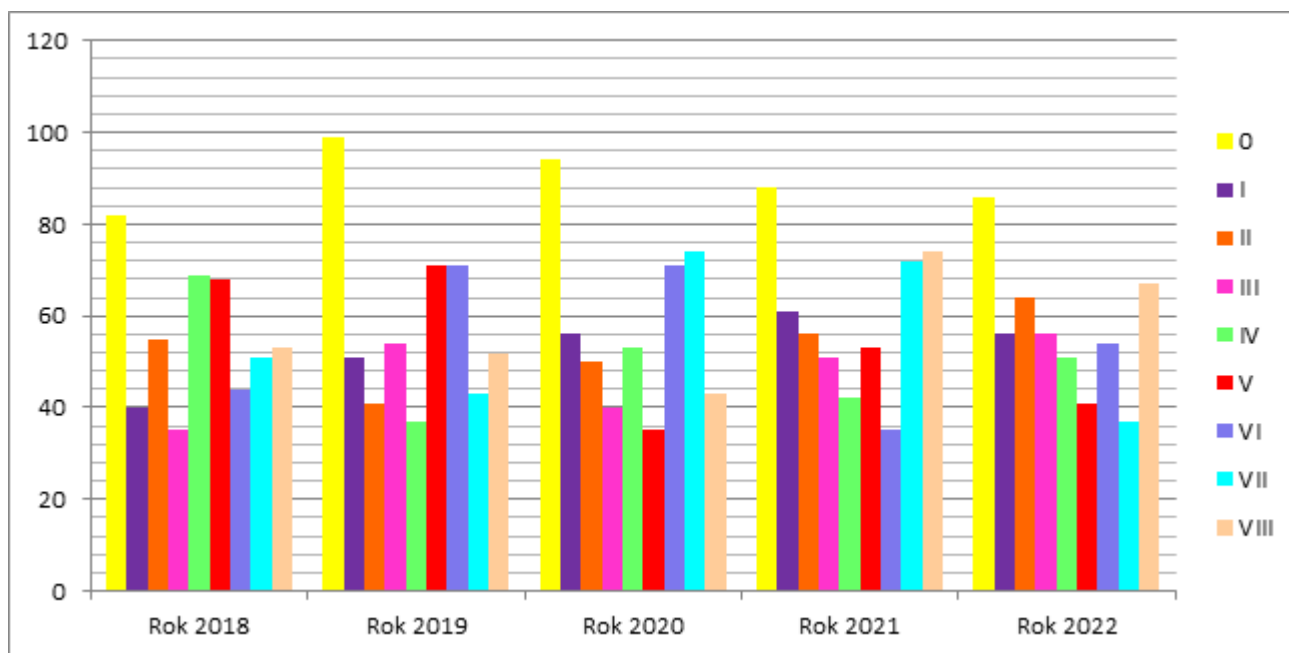
## 1. Uczniowie

Zgodnie z danymi zawartymi w Systemie Informacji Oświatowej, na dzień 30 września 2022 roku, liczba uczniów uczęszczających do ww. szkół wynosiła 502, a liczebność w poszczególnych klasach przedstawiała się następująco:

Klasa	Liczba uczniów	Liczba oddziałów
Poniżej „0”	32	2
„0”	44	3
I	56	3
II	64	4
III	56	3
IV	51	3
V	41	3
VI	54	3
VII	37	3
VIII	67	4
<b>Razem:</b>	<b>502</b>	<b>31</b>

Liczbę uczniów uczęszczającą do szkół podstawowych na terenie Gminy Żarnów (klasy I-VIII oraz oddziały przedszkolne) w latach 2018-2022 ilustrują poniższe wykresy:

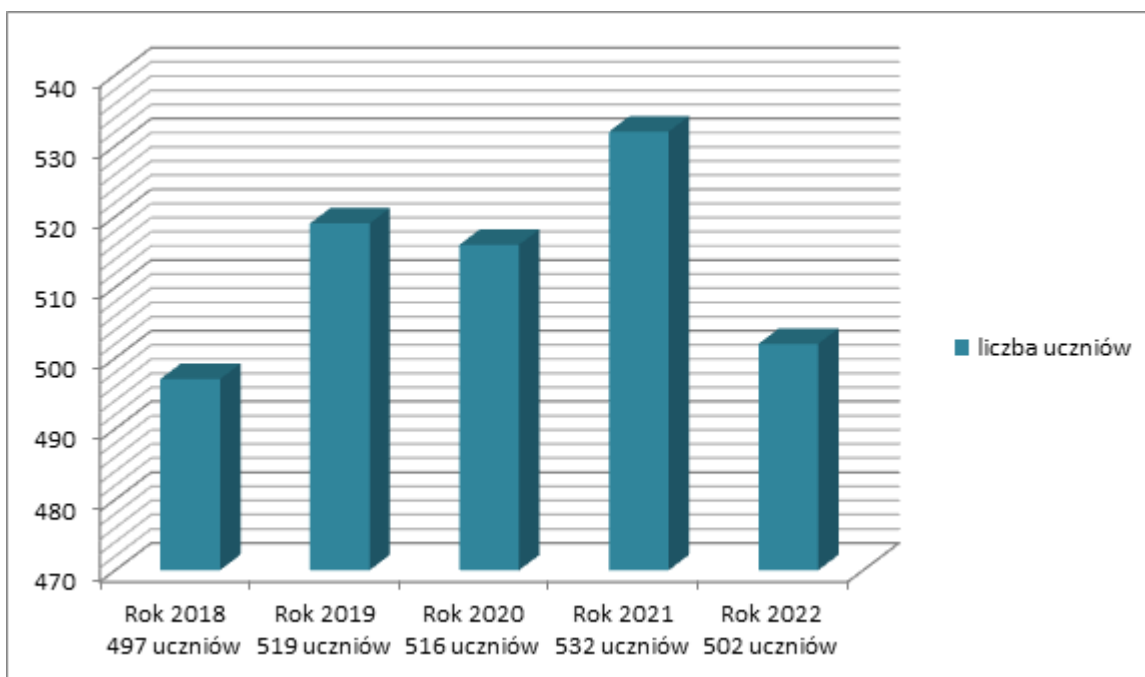
*Liczba uczniów podziale na klasy*



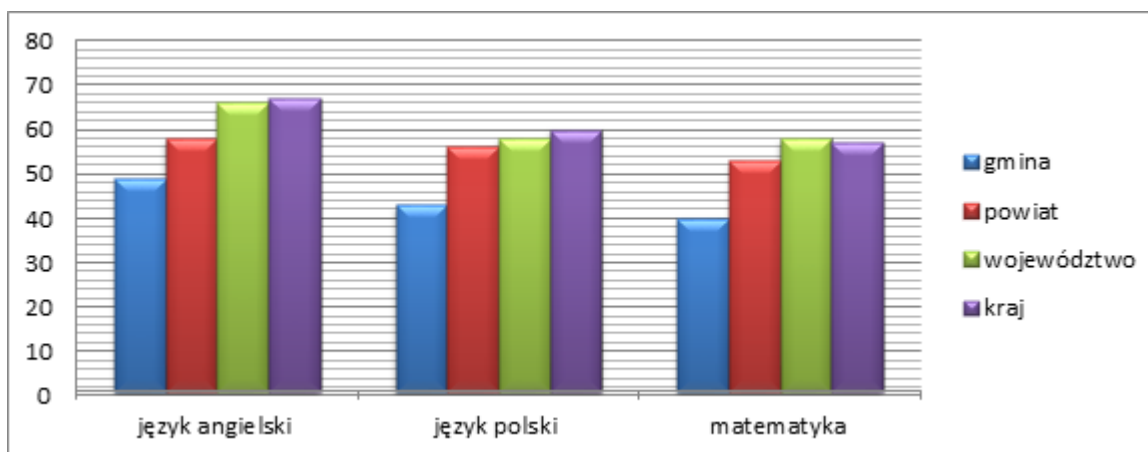




## *Liczba uczniów w latach 2018-2022 – zbiorczo*



Do egzaminu ósmoklasisty, który został przeprowadzony w maju 2022 r., przystąpiło 70 uczniów. Wyniki, jakie zdobyli uczniowie, przedstawia poniższy wykres. Zestawienie obejmuje dane dla gminy, powiatu, województwa oraz kraju (wartości wyrażone zostały w %). Dyrektorzy szkół i nauczyciele placówek oświatowych w Gminie Żarnów podejmują starania, by poziom nauczania stale wzrastał. Najlepiej uczniowie zdali egzamin z języka angielskiego, uzyskując średni wynik na poziomie 49%.

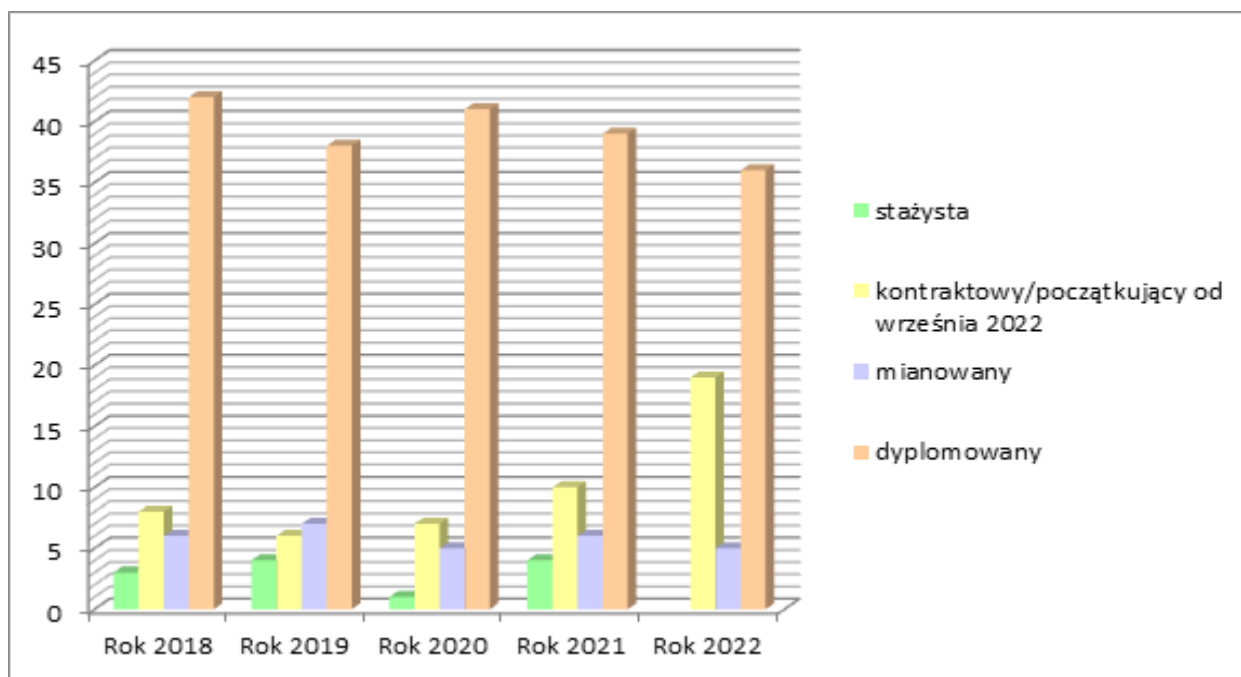


## **2. Nauczyciele**

Na koniec 2022 r. w szkołach prowadzonych przez Gminę Żarnów zatrudnionych było ogółem 60 nauczycieli. W większości nauczyciele pracujący w naszych szkołach posiadają kwalifikacje w zakresie nauczania kilku przedmiotów lub też kwalifikacje w zakresie pomocy psychologiczno – pedagogicznej. Podział nauczycieli według stopnia awansu zawodowego (dyplomowany, mianowany, początkujący) ilustruje poniższy wykres:



Zmiany w strukturze awansu zawodowego nauczycieli na przestrzeni lat 2018-2022 przedstawia poniższy wykres:



Zmiany te wynikają z przystąpienia nauczycieli do egzaminów na kolejne stopnie awansu zawodowego, zatrudniania nowych nauczycieli oraz odejść np. na emeryturę lub świadczenie kompensacyjne.

### **3. Projekty szkolne finansowane ze źródeł zewnętrznych**

Gmina jako organ prowadzący szkoły podstawowe, ubiegała się o zwiększenie części oświatowej subwencji ogólnej z 0,4% rezerwy w roku 2022 z tytułu wzrostu zadań szkolnych i pozaszkolnych, polegających na wzroście liczby uczniów w stosunku do danych przyjętych do naliczenia algorytmem części oświatowej subwencji ogólnej na 2022 r. W 2022 r. w ramach projektu „Aktywna Tablica” Szkoła Podstawowa im. Marii Skłodowskiej – Curie w Klewie uzyskała dofinansowanie w wysokości 14.000,00 zł (całkowita wartość projektu – 17.500,00 zł) a Szkoła Podstawowa im. Juliana Bartoszewicza w Żarnowie w wysokości 35.000,00 zł (wartość projektu to



43.750,00 zł). Zostały zakupione np. monitory multimedialne, narzędzia do terapii uczniów z niepełnosprawnościami itp. W minionym roku Szkoła Podstawowa w Klewie otrzymała także środki z Narodowego Programu Rozwoju Czytelnictwa 2.0. Środki te zostały przeznaczone na zakup nowości wydawniczych do biblioteki szkolnej, uzupełniono lub zmodernizowano jej wyposażenie. Zostały przeprowadzone działania mające na celu zachęcić uczniów do czytelnictwa – były to m.in. konkursy czytelnicze, wyjazdy do biblioteki na terenie gminy itp. Ogólna wartość zadania to 3.800,00 zł, z czego 3.000,00 zł pochodziło z dotacji a 800,00 zł to wkład własny organu prowadzącego. Ponadto szkoła ta uczestniczyła również w projekcie „Poznaj Polskę”. W ramach otrzymanych środków w wysokości 5.000,00 zł oraz wkładu własnego – 1.800,00 zł, uczniowie klas IV-VIII mogli wziąć udział w jednodniowej wycieczce do Krakowa i okolic.

### **„Laboratoria Przyszłości”**

Program skierowany do szkół podstawowych oraz ogólnokształcących szkół artystycznych realizowany był w naszej gminie w 2021 r. (otrzymanie dofinansowania) oraz w 2022 r. (zakupy wyposażenia) Jego celem jest budowanie kompetencji kreatywnych i technicznych wśród uczniów.

W ramach Laboratoriów Przyszłości szkoły otrzymały wsparcie finansowe na zakup wyposażenia technicznego potrzebnego w kształtowaniu i rozwijaniu umiejętności manualnych i technicznych, umiejętności samodzielnego i krytycznego myślenia, zdolności myślenia matematycznego oraz umiejętności w zakresie nauk przyrodniczych, technologii i inżynierii, stosowania technologii informacyjno-komunikacyjnych, jak również pracy zespołowej, dobrej organizacji i dbania o porządek na stanowisku pracy oraz radzenia sobie w życiu codziennym. Zakupiono nowoczesny sprzęt, który uatrakcyjni zajęcia szkolne i pozwoli uczniom rozwijać swoje zainteresowania nie tylko na lekcjach techniki i w ramach innych obowiązkowych zajęć edukacyjnych, lecz także w ramach zajęć pozalekcyjnych, kół zainteresowań i innych form rozwijania umiejętności.

Bardzo dużym zainteresowaniem cieszą się zajęcia z wykorzystaniem wirtualnych gogli, druk na drukarkach 3D oraz studio nagrań. Dotychczas uczniowie nie mieli możliwości korzystania z takich innowacyjnych pomocy. Szkoły otrzymały różne kwoty dofinansowania, co podyktowane było inną liczbą uczniów w poszczególnych placówkach.

### **Szkoła Podstawowa im. Marii Skłodowskiej – Curie w Klewie**

Szkoła ta otrzymała 30.000,00 zł na zakup nowoczesnych pomocy dydaktycznych. Sprzęt zakupiony w ramach Laboratoriów Przyszłości jest wykorzystywany na zajęciach z : biologii, chemii, edukacji dla bezpieczeństwa, edukacji wczesnoszkolnej, fizyki, geografii, historii, informatyki, języków obcych, języka polskiego, matematyki, plastyki, przyrody. Szkolnym koordynatorem projektu – obok pani dyrektor Maryli Domańskiej był pan Wojciech Antos – nauczyciel wychowania fizycznego, informatyki i EDB. Wyposażenie zakupione przez szkołę to m.in.: drukarka 3D wraz z akcesoriami, mikrokontroler z czujnikami i akcesoriami, lutownica, statyw z akcesoriami, mikroskop z akcesoriami, oświetlenie do realizacji nagrań, mikrofon kierunkowy, gimbal, aparat fotograficzny, gogle wirtualnej rzeczywistości oraz kostka - wraz z akcesoriami i oprogramowaniem. Dostawcą pomocy była firma „Aktin” wyłoniona w postępowaniu zgodnym z pzp, przeprowadzonym przez szkołę.

### **Szkoła Podstawowa im. Juliana Bartoszewicza w Żarnowie.**

Kwota, jaką otrzymała placówka na dokonanie zakupów w ramach Laboratoriów Przyszłości wynosiła 116.100,00 zł. Zakupione pomoce są wykorzystywane na zajęciach takich jak geografia, edukacja wczesnoszkolna, informatyka, język polski, matematyka, wiedza o społeczeństwie oraz w ramach zajęć dodatkowych. Projekt koordynowała p. Magdalena Piekutowska, wspólnie z p. dyrektorem Barbarą Kantor. Do szkolnego Laboratorium Przyszłości zakupiono pomoce takie jak: drukarka 3D wraz z akcesoriami, mikrokontroler z czujnikami i akcesoriami, lutownica, statyw z akcesoriami, mikroport z akcesoriami, oświetlenie do realizacji nagrań, mikrofon kierunkowy, gimbal, aparat fotograficzny z akcesoriami, greenscreen, konsola/mikser obrazu z akcesoriami, nagłośnienie,



słuchawki studyjne, krzesła, stoły zajęciowe, gogle wirtualnej rzeczywistości, wizualizer kompatybilny z mikroskopem, teleskop z akcesoriami, kuchenka elektryczna z piekarnikiem elektrycznym, sztućce, blender, zastawa stołowa, patelnia, lodówka, opiekacz. Tutaj również pomoce dostarczała firma „Aktin” wyłoniona w postępowaniu zgodnym z pzp, przeprowadzonym przez szkołę.

## **4. Dowóz uczniów do szkół.**

Gmina Żarnów zajmuje rozległy obszar, dlatego też dowóz uczniów do szkół wymaga organizacji siatki połączeń. Do szkół prowadzonych przez Gminę Żarnów dowożonych jest ogółem 330 uczniów. W związku z organizowaniem komunikacji na terenie gminy w ramach Funduszu rozwoju przewozów autobusowych o charakterze użyteczności publicznej, dowóz dzieci do szkół zostaje zapewniony poprzez zakup biletów miesięcznych. Ponadto gmina zapewnia dostępność do edukacji dla uczniów niepełnosprawnych poprzez finansowanie dowozu tych uczniów do szkół poza terenem gminy (Specjalny Ośrodek Szkolno - Wychowawczy w Skarżysku – Kam., Specjalny Ośrodek Szkolno – Wychowawczy w Baryczy, Specjalny Ośrodek Szkolno – Wychowawczy „Centrum Edukacji i Rozwoju” w Opocznie, Przedszkole nr 8 w Opocznie – oddział integracyjny). Łączny koszt dowozu dzieci do szkół i placówek wyniósł w minionym roku 183.404,60 zł.

## **5. Baza oświatowa.**

Baza lokalowa, jaką dysponują jednostki oświatowe to 3 budynki – budynek Szkoły Podstawowej w Klewie oraz dwa budynki Szkoły Podstawowej w Żarnowie (w tym jeden po byłym gimnazjum, przy którym jest także hala sportowa). Szkoły są systematycznie doposażane w pomoce dydaktyczne, zarówno ze środków zewnętrznych (realizacja projektów) jak i w ramach środków własnych gminy. Uczniowie mogą korzystać ze stołówki szkolnej (Szkoła Podstawowa w Żarnowie) lub mają zapewnione dożywianie w formie cateringu (Szkoła Podstawowa w Klewie).

## **6. Wychowanie przedszkolne.**

Na terenie Gminy Żarnów dzieci mogą korzystać z wychowania przedszkolnego, które jest dostępne w formie oddziałów przedszkolnych przy szkołach podstawowych oraz niepublicznym przedszkolu. Na koniec roku 2022 z wychowania przedszkolnego w placówkach publicznych korzystało 32 dzieci (4 i 5-latki) a do placówki niepublicznej uczęszczało 74 dzieci (3,4 i 5-latki). Wysokość wypłaconej dotacji dla niepublicznego przedszkola w 2022 r. wyniosła 541.638,28 zł

## **7. Stypendia i nagrody.**

W 2022 r. zostały wypłacone stypendia socjalne oraz nagrody sportowe. Stypendia socjalne zostały przyznane 67 uczniom zamieszkałym na terenie Gminy Żarnów, na łączną kwotę 75.053,28 zł, z czego 15.010,66 zł to środki własne.

Nagrody sportowe przyznano 22 sportowcom, którzy reprezentują i promują Gminę Żarnów w czasie zawodów lub rozgrywek sportowych. Łączna wysokość wypłaconych nagród sportowych w 2022 r. wyniosła 15.000,00 zł.

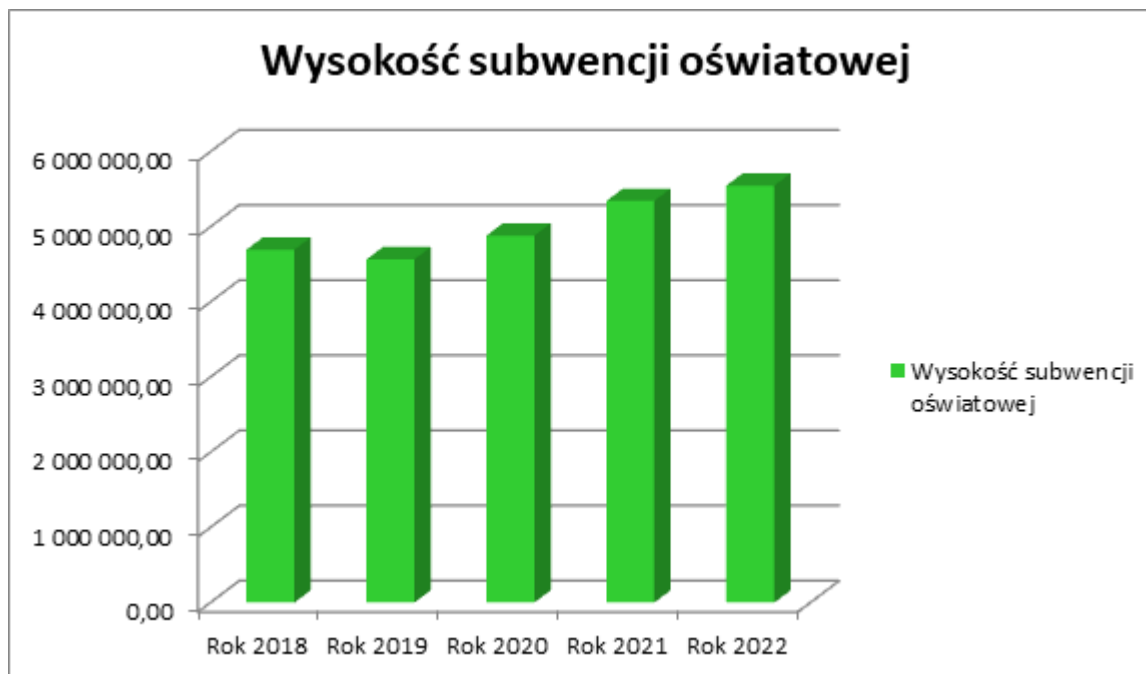
## **8. Ogólne wydatki gminy związane z oświatą.**

W 2022 r. została przyznana Gminie Żarnów subwencja oświatowa w wysokości 5 499.435,25 zł. Z tej kwoty 687.111,61 zł przeznaczone było na edukację uczniów niepełnosprawnych. Subwencja obejmowała 426 uczniów wszystkich szkół podstawowych na terenie gminy oraz 44 dzieci, które ukończyły 6 lat i uczęszczały do oddziałów przedszkolnych przy szkołach podstawowych. Rokiem bazowym dla obliczenia subwencji na rok 2022 był rok 2021 i dane zawarte w Systemie Informacji Oświatowej wg stanu na dzień 30 września. Ogólne wydatki związane z prowadzeniem szkół wynosiły



7 528.796,28 zł i zalicza się do nich: wydatki na prowadzenie szkół podstawowych oraz oddziałów przedszkolnych przy tych szkołach (wynagrodzenia, wydatki rzeczowe), doksztalcanie nauczycieli, prowadzenie stołówki szkolnej, funkcjonowanie świetlic szkolnych. Na dowóz uczniów do szkół i placówek wydano kwotę 183.404,60 zł.

Na przestrzeni lat 2018-2022 wysokość subwencji zmieniała się, co ilustruje poniższy wykres:



Należy zauważyć, iż są to kwoty wynikające z danych zawartych na dzień 30 września roku poprzedzającego rok otrzymania subwencji. Nie są tu uwzględnione kwoty wynikające z uzupełnień subwencji np. z rezerwy 0,4 %.

### **7.4. Polityka społeczna (w tym funkcjonowanie Warsztatów Terapii Zajęciowej w Żarnowie i Domu Dziennego Pobytu „Senior – Wigor” w Niemojowicach)**

#### **Pomoc społeczna**

Gminny Ośrodek Pomocy Społecznej w Żarnowie jest realizatorem pomocy społecznej na terenie Gminy Żarnów. Pomocy udziela się w oparciu o wywiad środowiskowy przeprowadzony przez pracownika socjalnego w miejscu zamieszkania.

Podstawowym celem Ośrodka jest organizacja i wykonywanie zadań z zakresu pomocy społecznej na terenie Gminy, a w szczególności:

- 1) umożliwienie osobom i rodzinom przezwyciężenia trudnych sytuacji życiowych, których nie są w stanie pokonać, wykorzystując własne uprawnienia, zasoby i możliwości,
- 2) wsparcie osób i rodzin w wysiłkach zmierzających do zaspokojenia niezbędnych potrzeb i umożliwienia im życia w warunkach odpowiadających godności człowieka,
- 3) podejmowanie działań zmierzających do życiowego usamodzielnienia osób i rodzin oraz ich integracji ze środowiskiem, zapobieganie powstawaniu nowych problemów społecznych.

Gminny Ośrodek Pomocy Społecznej w Żarnowie w okresie od stycznia do grudnia 2022 roku realizował świadczenia:

Tabela nr 1. Udzielone świadczenia w 2022 roku



**Raport o stanie *GMINY ŻARNÓW* za rok 2022**

LICZBA OSÓB, KTÓRYM PRYZNANO DECYZJĄ ŚWIADCZENIA		LICZBA ŚWIADCZEŃ	KWOTA ŚWIADCZEŃ W ZŁ	LICZBA RODZIN	LICZBA OSÓB W RODZINACH
RAZEM	213	x	524784	164	382
ZASIŁKI STAŁE OGÓŁEM	40	438	263723	40	44
z tego: środki własne	x	x	0	x	x
dotacja	x	x	263723	x	x
w tym przyznane dla osoby: samotnie gospodarującej	38	414	250541	38	38
pozostającej w rodzinie	2	24	13182	2	6
ZASIŁKI OKRESOWE OGÓŁEM	26	84	26555	25	45
z tego: środki własne	x	x	0	x	x
dotacja	x	x	26555	x	x
w tym przyznane z powodu: bezrobocia	20	55	18507	19	32
długotrwałej choroby	3	15	3397	3	7
niepełnosprawności	2	13	4263	2	5
Inne	1	1	388	1	1
SCHRONIENIE	2	x	1544	2	2
POSILEK	88	10733	56235	51	226
w tym dla: dzieci	87	10626	56235	50	222
USŁUGI OPIEKUŃCZE OGÓŁEM	20	3 680	104307	20	20
ZASIŁKI CELOWE NA POKRYCIE	3	3	7000	3	11



WYDATKÓW POWSTAŁYCH W WYNIKU ZDARZENIA LOSOWEGO					
ZASIŁKI CELOWE I W NATURZE OGÓŁEM	67	x	65420	65	129
w tym: zasiłki specjalne celowe	12	15	8253	12	27
PRACA SOCJALNA	x	x	x	338	737
Odpłatność gminy za pobyt w domu pomocy społecznej	13	126	351007	13	13

Źródło: Dane własne- sprawozdania

Zgodnie z ustawą z dnia 12 marca 2004 r. prawo do świadczeń pieniężnych z pomocy społecznej przysługuje przy jednoczesnym wystąpieniu co najmniej jednego z powodów: ubóstwa, sieroctwa, bezdomności, bezrobocia, niepełnosprawności, długotrwałej lub ciężkiej choroby, przemocy w rodzinie, potrzeby ochrony macierzyństwa lub wielodzietności, bezradności w sprawach opiekuńczo – wychowawczych i prowadzenia gospodarstwa domowego, zwłaszcza w rodzinach niepełnych lub wielodzietnych, trudności w przystosowaniu do życia po zwolnieniu z zakładu karnego, alkoholizmu lub narkomanii, zdarzenia losowego i sytuacji kryzysowej, klęski żywiołowej lub ekologicznej.

Tabela nr 2. Powody przyznania pomocy w 2022 roku

Powód przyznania	Liczba rodzin	Liczba osób w rodzinach
Ubóstwo	101	218
Bezdomność	1	1
Długotrwała lub ciężka choroba	69	132
Niepełnosprawność	46	64
Bezradność w sprawach opiek.-wychowawczych i prowadzenia gosp. domowego	4	14
Bezrobocie	42	95
Potrzeba ochrony	23	126



macierzyństwa		
W tym: potrzeba ochrony wielodzietności	23	126
Alkoholizm	5	7
Zdarzenie losowe	0	0

Źródło: Dane własne- sprawozdania

Ponadto Gminny Ośrodek Pomocy Społecznej realizuje zadania zlecone gminie z zakresu: świadczeń rodzinnych, funduszu alimentacyjnego, świadczenia wychowawczego „500+”, Karty Dużej Rodziny.

Tabela nr 3. Świadczenia rodzinne, świadczenie z funduszu alimentacyjnego, zasiłki dla opiekunów, składki na ubezpieczenia emerytalne i rentowe z ubezpieczenia społecznego oraz koszty obsługi

L.p.	Wyszczególnienie	Realizacja świadczeń w 2022 roku				Razem wykorzystana dotacja
		Wartość zobowiązań	Liczba osób/ dzieci	Liczba świadczeń	Kwota wypłaconych świadczeń	
1	zasiłek rodzinny (a+b+c), z tego:	X	464	4767	538 876,75	538 876,75
	a) zasiłek rodzinny na dziecko w wieku do ukończenia 5 roku życia	X	112	1 207	91 001,57	91 001,57
	b) zasiłek rodzinny na dziecko w wieku powyżej 5 roku życia do ukończenia 18 roku życia	X	323	3 429	407 541,56	407 541,56
	c) zasiłek rodzinny na dziecko w wieku powyżej 18 roku życia do ukończenia 24 roku życia	X	29	311	40 333,62	40 333,62
2	dodatek z tytułu opieki nad dzieckiem w okresie korzystania z urlopu wychowawczego	X	7	55	21 867,00	21 867,00
3	dodatek z tytułu urodzenia dziecka	X	15	28	13 803,10	13 803,10
4	dodatek z tytułu	X	12	109	20 425,02	20 425,02



	samotnego wychowywania dziecka					
5	dodatek z tytułu kształcenia i rehabilitacji dziecka niepełnosprawnego	X	27	285	27 846,04	27 846,07
6	dodatek z tytułu rozpoczęcia roku szkolnego	X	305	630	29 345,86	29 345,86
7	dodatek z tytułu podjęcia przez dziecko nauki w szkole poza miejscem zamieszkania	X	106	817	55 504,96	55 504,96
8	dodatek z tytułu wychowywania dziecka w rodzinie wielodzietnej	X	94	1 005	89 691,54	89 691,54
9	jednorazowa zapomoga z tytułu urodzenia się dziecka	X	29	29	29 000,00	29 000,00
10	świadczenie rodzicielskie	X	11	56	45 048,20	45 048,20
11	zasiłek pielęgnacyjny	X	236	2584	557 660,68	557 660,68
12	świadczenie pielęgnacyjne	X	37	404	853 240,00	853 240,00
13	specjalny zasiłek opiekuńczy	X	8	92	56 440,00	56 440,00
14	jednorazowe świadczenie za "za życiem"	X	1	1	4 000,00	4 000,00
15	składki na ubezpieczenie emerytalne i rentowe opłacone za osoby pobierające świadczenie pielęgnacyjne	X	25	271	128 150,00	128 150,00
16	składki na ubezpieczenie emerytalne i rentowe opłacone za osoby pobierające specjalny zasiłek opiekuńczy	X	8	94	15 101,00	15 101,00

# Raport o stanie **GMINY ŻARNÓW** za rok 2022



17	koszty obsługi ustawy o świadczeniach rodzinnych - 3% otrzymanej dotacji pomniejszonej o świadczenie rodzicielskie i koszty obsługi świadczenia rodzicielskiego	X	X	X	75 735,00	75 735,00
18	koszty obsługi ustawy o świadczeniach rodzinnych - 30 zł od wydanej decyzji administracyjnej w sprawie świadczenia rodzicielskiego	X	X	X	420,00	420,00
19	koszty obsługi ustawy o wsparciu kobiet w ciąży i rodzin "Za życiem"	X	X	X	123,00	123,00
20	zasiłek dla opiekuna	X	6	63	39 060,00	39 060,00
21	składki na ubezpieczenie emerytalne i rentowe opłacone za osoby pobierające zasiłek dla opiekuna	X	1	12	2 047,00	2 047,00
22	koszty obsługi zasiłku dla opiekuna	X	X	X	1 233,00	1 233,00
23	świadczenie z funduszu alimentacyjnego	X	25	253	101 880,76	101 880,76
24	koszty obsługi ustawy o pomocy osobom uprawnionym do alimentów	X	X	X	3 056,00	3 056,00
25	Ogółem	X	1 417	11 555	2 709 554,91	2 709 554,91

Źródło: Dane własne- sprawozdania

W okresie od stycznia do grudnia 2022 roku Ośrodek wypłacił świadczenia wychowawcze „500+” dla 976 dzieci - liczba rodzin - 550, liczba świadczeń - 4.890 na kwotę 2.438.164,60 zł. W 2022 roku wydano 123 Karty Dużej Rodziny dla 54 rodzin. Gminny Ośrodek Pomocy Społecznej w Żarnowie w 2022 r. wydawał skierowania do otrzymania pomocy żywnościowej w ramach Programu Operacyjnego Pomoc Żywnościowa na lata 2014-2020, współfinansowanego z Europejskiego Funduszu Pomocy Najbardziej Potrzebującym (FEAD). Żywność wydawana była przez Spółdzielnię Socjalną "Ewa" z Opoczna na terenie Gminy Żarnów. W 2022 roku wydano 383





skierowania dla 955 osób w rodzinie.

Ponadto Gminny Ośrodek Pomocy Społecznej w 2022 roku realizował dodatkowe zadania zlecone Gminom:

- dodatek osłonowy - wypłacono świadczenia dla 1.417 gospodarstw domowych na kwotę 944.666,26 zł,
- dodatek węglowy - wypłacono 1.499 świadczeń na kwotę 4.497.000 zł,
- dodatek dla gospodarstw domowych z tytułu wykorzystania niektórych źródeł ciepła - wypłacono 158 dodatków na kwotę 259.000 zł,
- pomoc dla Ukrainy - w 2022 roku zgodnie z ustawą o pomocy obywatelom Ukrainy w związku z konfliktem zbrojnym na terytorium tego państwa Ośrodek realizował świadczenia dla obywateli Ukrainy. W okresie od stycznia do grudnia 2022 roku wypłacono dla obywateli Ukrainy 34 świadczenia po 300 złotych na osobę w kwocie 10.200 złotych. Ponadto opłacono posiłek w szkole dla 5 -ga dzieci na kwotę 273 złote. Ośrodek również realizował świadczenia Fundusz Pomocy ("40") dla osób, które przyjęły obywateli Ukrainy. W 2022 roku złożono 36 wniosków dla 62 obywateli Ukrainy, łączna kwota środków wypłacona wnioskodawcom wyniosła 132.320 złotych.

Poza wymienionymi świadczeniami pracownicy Ośrodka świadczą pracę socjalną skierowaną na pomoc osobom czy rodzinom we wzmacnianiu i częściowym odzyskaniu przez nich zdolności do funkcjonowania w środowisku poprzez poradnictwo czy pośrednictwo w załatwianiu spraw bytowych, z którymi niejednokrotnie klienci Ośrodka nie mogli się sami uporać. Jest to głównie:

- pomoc przy kompletowaniu dokumentów do różnych instytucji,
- pomoc informacyjno – doradcza we wszelkich koniecznych sytuacjach,
- pomoc w wypełnianiu różnego rodzaju druków, np. rozliczanie PIT,
- pisanie pism, podań, wniosków do różnych instytucji, głównie do sądu, ZUS, KRUS o ustalenie stopnia niepełnosprawności,
- pełnienie pośrednika pomiędzy klientem, a różnymi instytucjami, szczególnie w przypadku osób niezaradnych życiowo,
- motywowanie do leczenia odwykowego osób uzależnionych,
- kierowanie wniosków na leczenie odwykowe do Gminnej Komisji Rozwiązywania Problemów Alkoholowych.

## **Warsztaty Terapii Zajęciowej w Żarnowie**

Warsztat Terapii Zajęciowej w Żarnowie w 2022 r. były wyodrębnioną organizacyjnie i finansowo placówką stwarzającą osobom niepełnosprawnym z terenu gminy Żarnów i Paradyż niezdolnym do podjęcia pracy możliwość rehabilitacji społecznej i zawodowej w zakresie pozyskania lub przywracania umiejętności niezbędnych do podjęcia zatrudnienia. Warsztaty nie są placówką samodzielną, ale stanowią część większej struktury organizacyjnej. Wyposażone są w osobowość prawną lub posiadającą zdolność do czynności prawnych. W 2022 r. podobnie jak w latach poprzednich były prowadzone przez gminę Żarnów i uczestniczyło w nich 30 osób niepełnosprawnych. Warsztaty były czynne od poniedziałku do piątku w godz. 7.30 -15.30.

## **Sprzedaż produktów i usług wykonanych przez uczestników WTZ w 2022 r.**

W 2022 roku odbyły się dwa kiermasze, 5 wystaw prac oraz dwie wystawy mające na celu wsparcie akcji charytatywnych.

Kiermasz wielkanocny odbył się w Domu Kultury w Żarnowie, Urzędzie Gminy w Paradyżu oraz w Szkole Podstawowej w Paradyżu. Przeważały prace wykonane z wikliny papierowej, sznurka jutowego, na korze, stroiki z wykorzystaniem kwiatów z krepiny a także gotowych sztucznych, stroiki z elementów drewnianych. Przeważały ozdoby na stół, jajka wielkanocne, wianki na drzwi, palmy wielkanocne.

Kiermasz bożonarodzeniowy odbył się w Domu Kultury w Żarnowie, w Urzędzie Gminy



w Paradyżu, w Szkole Podstawowej w Paradyżu oraz w Urzędzie Gminy w Białaczowie. Zaprezentowaliśmy prace wykonane ze sznurka, wikliny, drewna, filcu, szyszek, wstążek, cementu. Przeważały świąteczne drzewka, wianki na drzwi, świeczniki, stroiki na stół.

Warsztaty miały okazję zaprezentować swoje prace na pięciu wystawach w ciągu całego roku, były to prezentacje na:

- Opoczyńskich Targach Pracy i Edukacji w hali sportowej Zespołu Szkół Powiatowych w Opocznie;
- Obchodach I Diecezjalnych Dni Godności Osób Niepełnosprawnych;
- Prezentacja prac na Pikniku zorganizowanym przez Urząd Marszałkowski Województwa Łódzkiego;
- Prezentacja prac na Dożynkach Gminnych w Żarnowie;
- Prezentacja prac na obchodach 10 – lecia powstania Warsztatów Terapii Zajęciowej w Żarnowie

W tym roku Warsztaty dwa razy wzięły udział we wsparciu akcji charytatywnych z czego ogromnie się cieszymy. Pierwsza z takich wystaw miała miejsce na Marszu dla Życia i Rodziny organizowanego przez Fundację Dar dla Potrzebujących, gdzie zbierano pieniądze dla chorego dziecka. Druga wystawa odbyła się na XI Opoczyńskim Spotkaniu Wigilijnym KGW w Zespole Szkół Powiatowych w Opocznie, gdzie zbierano pieniądze na dziewczynę nieuleczalnie chorą na dysplazję diastroficzną. Datki ze sprzedaży zostały w całości przekazane na leczenie tych osób.

Pieniądze zebrane na kiermaszach zostaną wykorzystane w taki sposób aby mogli z nich korzystać wszyscy uczestnicy. Najczęściej są to różnorakie wyjazdy wspierające rozwój społeczny oraz integrację.

### **Opis działania w zakresie rehabilitacji społecznej w roku 2022 r.**

Rehabilitacja społeczna w Warsztatach Terapii Zajęciowej w Żarnowie ma na celu umożliwienie osobom z niepełnosprawnościami uczestnictwa w życiu społecznym

Prowadzi ona do:

- pobudzenia aktywności społecznej osób z niepełnosprawnościami, wzmacnianie zaradności osobistej;
- kształtowanie oraz wzmacnianie właściwych postaw i zachowań sprzyjających integracji;
- pokonywanie barier w komunikowaniu się, technicznych oraz transportowych.

W Warsztatach Terapii Zajęciowej w Żarnowie rehabilitacja społeczna w 2022 r. realizowana była poprzez uczestnictwo podopiecznych w:

#### **a. imprezach, zabawach okolicznościowych:**

- udział w Obchodach I Diecezjalnych Dni Godności Osób Niepełnosprawnych. Przygotowanie występu wokalnie-muzycznego;
- udział w Pikniku zorganizowanym przez Urząd Marszałkowski Województwa Łódzkiego;
- udział w Regionalnym Festynie Kół Gospodyń Wiejskich połączonym z Dniem Dziecka
- w Ośrodku Sportu i Rekreacji w Miedznej Murowanej;
- udział w Dożynkach Gminnych w Żarnowie;
- udział w zabawie andrzejkowej w Domu Pomocy Społecznej w Niemojowicach;
- udział w zabawie andrzejkowej w Środowiskowym Domu Samopomocy w Dąbrówce;
- spotkania z okazji Dnia Kobiet, Dnia Chłopaka, Dzień Niepodległości, Dzień Dziecka, Mikołajki;
- czynny udział w obchodach 10-lecia powstania Warsztatów Terapii Zajęciowej w Żarnowie;

Zaproszeni goście: Elżbieta Bakalarz - wieloletnia Prezes Stowarzyszenia Rodziców



i Opiekunów Osób Niepełnosprawnych w Żarnowie, Marcin Baranowski - Starosta Opoczyński, dr Krzysztof Nawrocki - Wójt Gminy Żarnów, Edyta Belica - Skarbnik Gminy Żarnów, Przedstawicielka PCPR w Opocznie - Katarzyna Szymczyk, Anna Ślęzak - była Kierownik WTZ. Zaszczycili nas również przedstawiciele placówek oraz instytucji współpracujących z nami.

W Warsztatach Terapii Zajęciowej została podpisana umowa dotycząca przedłużenia działalności Warsztatów Terapii Zajęciowej w Żarnowie. Na spotkaniu obecni byli: P.o. Kierownika Michał Cegiela oraz przedstawiciele powiatu: Starosta Opoczyński Marcin Baranowski, Wicestarosta Maria Barbara Chomicz, a także przedstawiciele Gminy Żarnów: Wójta Gminy dr Krzysztof Nawrocki oraz Skarbnik Gminy Edyta Belica.

## **b. wycieczkach:**

- do Sielpi, Radoszyc połączone z nauką czerpania przyjemności z korzystania z zalet natury, poznawanie i podtrzymywanie zwyczajów związanych z przyjsiem wiosny (wykonanie oraz topienie marzanny);
- wycieczka do Pragi;
- wycieczka do Wrocławia;
- wyjazd na kręgle;
- wyjazdy na seanse filmowe;
- wycieczka do Auschwitz-Birkenau;

## **c. zawodach sportowych, spotkaniach o tematyce sportowej:**

- XV Wojewódzka Olimpiada Osób Niepełnosprawnych Intelakualnie „Ziemia Łódzka 2022” w Ośrodku Przygotowań Olimpijskich w Spale (z wynikiem: dwa medale złote oraz jeden brązowy);
- gry i zabawy na świeżym powietrzu połączone z grillowaniem;

## **d. spektaklach, konkursach, występach w wykonaniu aktorów, piosenkarzy oraz innych placówek:**

- recital piosenek o miłości w wykonaniu pani Weroniki Piotrowskiej – aktorki oraz wokalistki z Krakowa;
- występ wokalny Pani Weroniki Piotrowskiej oraz pana Łukasza Wiraża – piosenkarzy oraz aktorów z Krakowa. Przedstawienie swych autorskich piosenek oraz coverów współczesnych wokalistek;
- występ aktorów z Teatru Bigiel z Krakowa – interpretacja wierszy znanych i lubianych bajkopisarzy, m.in. Jana Brzechwy, Juliana Tuwima i innych;
- IV Przegląd Twórczości Artystycznej Osób z Niepełnosprawnością „Podkasana Muza 2022” w Drzewicy

## **e. w spotkaniach mających na celu wzmocnienie aktywizacji zawodowej:**

- udział w Opoczyńskich Targach Pracy i Edukacji w hali sportowej Zespołu Szkół Powiatowych w Opocznie;
- Spotkanie z pracownikiem Nadleśnictwa w Opocznie na temat zawodu leśnika;

## **f. w spotkaniach charytatywnych na rzecz pomocy innym:**

- zbiórka odzieży i niezbędnych rzeczy na rzecz pomocy Ukrainie;
- wystawienie i sprzedaż swoich prac na rzecz chorego chłopca, podczas „Marszu dla Życia i Rodziny” zorganizowanego przez Fundację Dar dla Potrzebujących;
- XI Opoczyńskie Spotkanie Wigilijne 2022 – Regionalna Wigilia KGW w Zespole Szkół Powiatowych nr 1 w Opocznie, zbiórka na rzecz dziewczyny cierpiącej na nieuleczalną chorobę – dysplazję diastroficzną.

## **g. prezentowanie swoich umiejętności plastycznych, organizacyjnych, artystycznych, wokalnych, tanecznych:**

- organizacja i przygotowanie występu artystycznego z okazji Dnia Kobiet;
- pomoc w organizacji kiermaszu wielkanocnego oraz Bożonarodzeniowego;
- prezentacja prac oraz przygotowanie występu wokalno-muzycznego z okazji



Obchodów I Diecezjalnych Dni Godności Osób Niepełnosprawnych;

- przygotowanie występu z okazji Dnia Matki;
- prezentacja swoich prac oraz umiejętności wokalnych, muzycznych oraz tanecznych na Pikniku zorganizowanym przez Urząd Marszałkowski Województwa Łódzkiego;
- prezentacja występu wokально-tanecznego na IV Przeglądzie Twórczości Artystycznej Osób z Niepełnosprawnością „Podkasana Muza 2022” w Drzewicy;
- prezentacja swoich umiejętności wokalnych, tanecznych oraz muzycznych na Regionalnym Festynie Kół Gospodyń Wiejskich połączonym z Dniem Dziecka w Ośrodku Sportu i Rekreacji w Miedznej Murowanej;
- przygotowanie oraz prezentacja występu artystycznego podczas trwania Dni Powiatu Opoczyńskiego na Festiwalu tradycji, historii, kultury i dziedzictwa regionu opoczyńskiego;
- prezentacja swoich prac, umiejętności wokalnych, muzycznych oraz tanecznych na Dożynkach Gminnych w Żarnowie;
- prezentacja swoich prac rękodzielniczych, przygotowanie występów artystycznych oraz dekoracja sali na obchody 10-lecia powstania Warsztatów Terapii Zajęciowej w Żarnowie;

**h. spotkania informacyjne dotyczące zachowania się w miejscach publicznych:**

- spotkanie z panią asp. Barbarą Stępień z Komendy Powiatowej Policji w Opocznie mające na celu zapoznanie uczestników z zasadami bezpieczeństwa obowiązującymi między innymi na drodze i przejściu dla pieszych.

**Rodzaj niepełnosprawności uczestników WTZ pod koniec 2022 r.  
(liczba osób)**

Rodzaj niepełnosprawności	Liczba osób
Upośledzenie umysłowe	13
Choroby psychiczne	14
Uszkodzenie narządu ruchu	1
Uszkodzenie słuchu	1
Uszkodzenie wzroku	0
Neurologiczne	5
Choroby układu oddechowego i krążenia	1
Zaburzenia głosu, mowy i choroby słuchu	1
Epilepsja	1
Choroby układu pokarmowego	1
Niepełnosprawność sprzężona	11



## **Stopień niepełnosprawności (liczba osób) pod koniec 2022 r.**

Stopień niepełnosprawności	Liczba osób
Znaczny	9
Umiarkowany	21
Lekki	-

### **Opis działań z zakresu rehabilitacji zawodowej**

Warsztaty Terapii Zajęciowej, zgodnie z art. 10 ustawy z 1997 roku *o rehabilitacji zawodowej i społecznej oraz zatrudnianiu osób niepełnosprawnych*, są formą aktywności, wspomagającą proces rehabilitacji zawodowej i społecznej osób z niepełnosprawnościami. Rehabilitacja zawodowa stanowi integralną część rehabilitacji kompleksowej.

W Warsztatach Terapii Zajęciowej w Żarnowie, realizacja celów rehabilitacji zawodowej, odbywała się przede wszystkim przez stosowanie różnorodnych technik i metod terapii zajęciowej w sześciu pracowniach terapeutycznych. Możliwości, jakie daje terapia zajęciowa, wykorzystywane były przede wszystkim do prowadzenia tzw. preorientacji zawodowej naszych uczestników

W ramach rehabilitacji zawodowej w 2022 roku, położono nacisk na :

- poznawanie samego siebie, swoich możliwości i predyspozycji;
- rozpoznawanie swoich zasobów (zainteresowań, umiejętności, kompetencji);
- wyrabianie pozytywnego stosunku do pracy zawodowej,
- zapoznajanie z różnymi zawodami,
- poszerzanie wiedzy, umiejętności i kompetencji zawodowych;
- wyrobienie w uczestnikach gotowości do wejścia na rynek pracy,
- rozpoznanie hierarchii potrzeb i wartości uczestników, z uwzględnieniem potrzeby/wartości pracy,
- konfrontację zasobów i preferencji uczestników z wymaganiami rynku pracy i oczekiwaniami pracodawców.

Ponadto, wszyscy uczestnicy brali udział w warsztatach z doradztwa zawodowego.

Zajęcia te miały charakter zarówno teoretyczny (03.03.2022 r., 10.03.2022 r., 10.06.2022 r., 06.07.2022 r.) związany z poznawaniem specyfiki zawodów z branży bezpieczeństwa i ochrony oraz usług i turystyki z uwzględnieniem predyspozycji, pożądaných umiejętności oraz ścieżki kształcenia (policjant, strażak, pracownik ochrony, strażnik miejski, prywatny detektyw, żołnierz zawodowy, celnik, pracownik służb specjalnych, ratownik morski, sprzedawca, kucharz, kelner, fryzjer, kosmetyczka i kosmetykolog, mechanik samochodowy, optyk). Odbyły się również zajęcia w terenie (20.10.2022r., 21.10.2022 r.), podczas których uczestnicy WTZ mieli możliwość odwiedzenia zakładów pracy i zapoznania z zakresami obowiązków na poszczególnych stanowiskach pracy. Udało nam się odwiedzić Urząd Gminy w Żarnowie, gdzie podopieczni WTZ poznali specyfikę pracy w różnych wydziałach urzędu, zapoznali się z zakresem obowiązków urzędników, mieli również okazję dowiedzieć się jakie sprawy mogą samodzielnie załatwić w urzędzie. W ramach zajęć praktycznych męska część uczestników WTZ obserwowała również prace związane z układaniem kostki brukowej, przygotowaniem terenu do jego odwodnienia oraz inne prace ziemne. Na przestrzeni roku w zajęciach brali udział wszyscy podopieczni Warsztatów.

Uczestnicy w 2022 r. mogli także skorzystać z pomocy psychologicznej, która ogniskowała się wokół działań: diagnostycznych, profilaktyczno-wychowawczych, pomocowych oraz organizacyjno-rozwojowych. W ramach tej pomocy mogli skorzystać zarówno ze spotkań o charakterze indywidualnych rozmów na tematy bezpośrednio związane z sytuacją osobistą, zdrowotną czy rodzinną uczestnika, jak i z zajęć grupowych podczas, których poruszano tematykę znaczenia





właściwej komunikacji, relacji interpersonalnych, radzenia sobie ze stresem, czy rozwiązywania konfliktów. Ponadto prowadzone były również zajęcia terapeutyczne, nastawione na niwelowanie trudności, wzmacnianie mocnych stron uczestników, budowanie poczucia własnej sprawczości i wartości oraz zajęcia rozwijające zarówno procesy poznawcze takie jak pamięć, koncentracja, myślenie, jak i uzdolnienia uczestników. W spotkaniach z psychologiem brali udział wszyscy uczestnicy WTZ.

## **Rodzaje pomocy świadczonej rodzicom uczestników**

1. Pomoc w rozwiązywaniu spraw dotyczących zdrowia uczestników Warsztatu.
2. Pomoc przy rozwiązywaniu życiowych problemów rodzinnych.
3. Udzielanie informacji o możliwościach otrzymania pomocy finansowej ze środków PFRON w ramach programów celowych i zadań zleconym samorządom terytorialnym oraz pomocy w przygotowaniu wniosków (likwidacja barier w komunikowaniu się, architektonicznych itp.).
4. Udzielanie informacji o przysługujących prawach

## **Współpraca ze środowiskiem lokalnym**

### **Warsztat Terapii Zajęciowej w 2022 r. współpracował z:**

- Organizacjami pozarządowymi działającymi w imieniu i na rzecz osób niepełnosprawnych w zakresie rehabilitacji społecznej (Stowarzyszenia, Fundację ).
- Instytucjami działającymi na rzecz osób niepełnosprawnych.
- Starostwem Powiatowym w Opocznie
- Specjalnym Ośrodkiem Szkolno-Wychowawczym Centrum Edukacji i Rozwoju w Opocznie
- Domem Pomocy Społecznej w Niemojowicach
- Seniosem Wigor-Senior w Niemojowicach
- Seniosem Wigor-Senior w Miedznej Drewnianej
- ŚDS-em w Dąbrówce
- Stacją Artystyczną w Marcinkowie
- Agencją Artystyczną „Galana” z Krakowa
- Warsztatami Terapii Zajęciowej w Opocznie
- Warsztatami Terapii Zajęciowej w Drzewicy
- Gminą Żarnów
- Gminą Paradyż
- Urzędem Pracy w Opocznie
- Powiatowym Centrum Pomocy Rodzinie w Opocznie
- Zespołem do spraw orzekania o niepełnosprawności w starostwie powiatowym w Opocznie

## **Dom Dziennego Pobytu „Senior – WIGOR” w Niemojowicach**

Realizacja zadania publicznego w ramach Programu Wieloletniego Senior + na lata 2021 - 2025 – zapewnienie funkcjonowania Dziennego Domu Senior+, jest kontynuacją działań podjętych w Gminie Żarnów w latach 2016-2020. Głównym celem działalności jest zapewnienie wsparcia nieaktywnym zawodowo osobom powyżej 60 roku życia, z terenu Gminy Żarnów. Wsparcie to udzielane jest poprzez umożliwienie seniorom korzystania z oferty na rzecz aktywności społecznej, aktywizowanie i angażowanie ich w działania samopomocowe na rzecz środowiska lokalnego. Dom Dziennego Pobytu Senior Wigor w Niemojowicach świadczy następujące usługi: socjalne (posiłek, możliwość wykonania prania, prasowania, wsparcie w codziennych czynnościach) aktywności ruchowej i kinezyterapii (ćwiczenia, spacer, nordic walking), edukacyjne (pogadanki tematyczne, profilaktyka zdrowotna, warsztaty tematyczne: udział w programie realizowanym przez Forum 4 czerwca "Język wobec starości - szacunek w praktyce"), kulturalno – oświatowe (inscenizacje teatralne, zwiedzanie podczas wycieczek itp.), rekreacyjne (wycieczki krajoznawcze), opiekuńcze – w zależności od potrzeb lokalnych, jak i indywidualnych kierowanych do DDP osób. Prowadzenie



działalności i realizowanie zamierzonych celów ma za zadanie kompensowanie skutków samotności, niesamodzielności, niepełnosprawności oraz propagowanie modelu godnego życia w wieku senioralnym, a także przeciwdziałanie izolacji i marginalizacji. Opieka i pomoc w rozwiązywaniu codziennych problemów, aktywizowanie do dalszego podejmowania wysiłku w życiu codziennym, stwarzanie warunków sprzyjających samorealizacji, wykorzystywaniu tkwiących w uczestnikach potencjału i wiedzy, wzrost poczucia wartości i rozwijanie sprawności umysłowej - to aspekty na które szczególnie zwracamy uwagę w codziennej pracy z seniorami. W ramach zadania publicznego realizowane są działania takie jak: zatrudnienie kadry zgodnie z określonymi standardami, bieżące utrzymanie jednostki, zakup usług i materiałów związanych bezpośrednio ze świadczeniem usług dla seniorów (wycieczki, bilety wstępu, materiały do terapii zajęciowej) oraz dowóz uczestników i zakup posiłku w ramach usługi socjalnej. Spotkania z różnymi grupami osób (uczniowie, dzieci, seniorzy z innych jednostek i stowarzyszeń) wpływają korzystnie na funkcjonowanie osób starszych, integrację społeczną i stwarzają możliwość do działań samopomocowych.

Rzeczywista liczba seniorów korzystających z usług świadczonych przez Dom Dziennego Pobytu Senior Wigor w Niemojowicach w okresie od 01.01.2022 - 31.12.2022 - 29 osób.

Koszt realizacji zadania w ramach programu w 2022 – 278 093,07 zł w tym 180 893,07 zł środków własnych i 97 200,00 zł dotacji z budżetu państwa.

## **7.5. Kultura**

Gminna Biblioteka Publiczna w Żarnowie to jednostka samorządowa – instytucja kultury, która stara się realizować potrzeby kulturalne i czytelnicze mieszkańców naszej gminy. Poza biblioteką główną, działają dwie filie biblioteczne w Skórkowicach i Miedznej Mur. Ważną sprawą dla bibliotek są nowości wydawnicze. W omawianym roku zakupiono 226 wol. na łączną kwotę 8067,50 zł. Przy wyborze książek kierowano się zainteresowaniami i potrzebami czytelników. Placówka pozyskała również dodatkowe pozycje książkowe, jako dary. Otrzymaliśmy 56 książek o wartości 1275 zł. Łącznie biblioteki w swoich zbiorach mają 26409 wol. w tym: 57% to literatura piękna dla dorosłych, 32% to literatura dla dzieci i młodzieży a pozostałe 11% to literatura z innych działów. Oprócz gromadzenia, opracowania i wypożyczania zbiorów prowadzimy szereg innych działań.

### **Realizacja projektów, programów i akcji bibliotecznych:**

- „Narodowy Program Rozwoju Czytelnictwa 2.0. na lata 2021-2025 Priorytet 1 Poprawa oferty bibliotek publicznych. Kierunek interwencji 1.1. Zakup i zdalny dostęp do nowości wydawniczych”. W ramach programu zostało zakupionych 91 książek o łącznej kwocie 4000,00 zł.
- „Mała książka — wielki człowiek”  
Projekt dla dzieci w wieku przedszkolnym (3-6 lat) realizowany jest w ramach ogólnopolskiej kampanii we współpracy z bibliotekami publicznymi. Akcja ma zachęcić rodziców do odwiedzania bibliotek i codziennego czytania z dzieckiem. Każde dziecko w wieku przedszkolnym, które przyjdzie do naszej biblioteki otrzyma w prezencie wyjątkową Wyprawkę Czytelniczą na dobry czytelniczy start.
- **Academica**  
Biblioteka przystąpiła do cyfrowej wypożyczalni międzybibliotecznej prowadzonej przez Bibliotekę Narodową, za pośrednictwem której można uzyskać bezpłatny dostęp do elektronicznych wersji książek i czasopism naukowych ze wszystkich dziedzin wiedzy.
- **Tydzień Bibliotek w dniach 8 – 15 maja**  
Coroczna, ogólnopolska akcja promująca biblioteki i czytelnictwo. Tym





razem pod hasłem „Świat w jednym miejscu”. W tym czasie we wszystkich bibliotekach odbyły się spotkania, lekcje biblioteczne, warsztaty dla dzieci i seniorów.

- **Narodowe Czytanie**

Tegoroczne Narodowe Czytanie odbyło się w formie mobilnej (autokarowej), podczas wycieczki do Cieszyna dnia 3 września. Czytaliśmy „Ballady i romanse” A. Mickiewicza.

- **Noc Bibliotek**

„To się musi powieść”, pod takim hasłem odbyło się 1 października wieczorne spotkanie czytelnicze dla dzieci, a 2 października dla dorosłych, połączone z projekcją filmów.

- **Klub Aktywnego Seniora**

Przy bibliotece od 12 lat działa Klub Aktywnego Seniora, który powstał w ramach realizowanego projektu. Seniorzy chętnie biorą udział w każdym z zaplanowanych spotkań bibliotecznych, gminnych lub powiatowych. W omawianym roku odbyły się też 4 wycieczki literacko-krajoznawcze do: Warszawy, Małańca, Cieszyna i Piotrkowa Tryb.

Klub Aktywnego Seniora w Żarnowie w 2022 r.



### **Biblioteka zorganizowała także:**

- muzyczne ferie dla dzieci w dniach 14-26 luty (cykl zajęć muzycznych z instruktorem),
- spotkanie z okazji Dnia Babci i Dziadka (występy artystyczne dzieci dla dziadków, spotkanie integracyjne wielopokoleniowe),
- współorganizacja konkursu, na najładniejszy stroik wielkanocny, ze Szkołą Podstawową im. Marii Skłodowskiej-Curie w Klewie,
- wakacje w bibliotece (w miesiącu sierpniu cykl warsztatów dla dzieci),
- współorganizacja Święta Niepodległości, w dniu 10 listopada, z Domem Dziennego Pobytu *Senior Wigor* w Niemojowicach,
- w ramach współpracy z Oddziałem PTTK w Żarnowie:
  - współorganizacja XXVI Przeglądu Poezji „Krajobrazy Polskie”, w dniu 26 października,
  - współorganizacja XII Żarnowskiego Rajdu z Mikołajem, w dniu 10 grudnia.



### 7.6. Turystyka, sport i rekreacja

Instytucjami i podmiotami najczęściej organizującymi wydarzenia kulturalne, turystyczne, sportowe i rekreacyjne na terenie gminy są:

- Urząd Gminy Żarnów
- Stajnia Artystyczna Marcinków, należąca do Marzeny Michałowskiej – Kowalik
- Gminna Biblioteka Publiczna w Żarnowie (wraz z filiami bibliotecznymi w Miedznej Murowanej i Skórkowicach)
- Szkoła Podstawowa im. Juliana Bartoszewicza w Żarnowie
- Szkoła Podstawowa im. Marii Skłodowskiej-Curie w Klewie
- Warsztaty Terapii Zajęciowej w Żarnowie
- Dom Dziennego Pobytu Seniorów Senior – WIGOR w Niemojowicach
- Dom Pomocy Społecznej w Niemojowicach
- Polskie Towarzystwo Turystyczno-Krajoznawcze / Oddział w Żarnowie
- Klub Sportowy Kasztelan Żarnów (dla seniorów KS Kasztelan Żarnów Gmina Żarnów funduje stypendia sportowe)
- inne podmioty, w tym jednostki Ochotniczych Straży Pożarnych, stowarzyszenia, koła gospodyń wiejskich i inne organizacje pozarządowe

Wśród wydarzeń kulturalnych od lat, cyklicznie i na stałe podejmowanych przez wspomniane podmioty, znajdują się m.in.

- Dni Żarnowa i Dożynki Gminne (wraz z występami artystycznymi), w 2020 roku kolejna edycja nie odbyła się z powodu pandemii, obchody ograniczono do uroczystości w kościele św. Mikołaja w Żarnowie
- koncerty muzyczne,
- konferencje popularno – naukowe o tematyce regionalnej
- przeglądy poezji,
- wyjazdy do teatru,
- spotkania integracyjne – wigilijne, noworoczne i np. z okazji Dnia Kobiet,
- zawody i turnieje sportowe dla różnych grup wiekowych
- konkursy wokalne i muzyczne,
- pokazy filmów regionalnych i historycznych
- warsztaty biblioteczne
- inne

Część wydarzeń kulturalnych jest dofinansowana przez gminę na obowiązujących prawem przepisach. Większość **wydarzeń społeczno – kulturalnych i sportowo – rekreacyjnych**, ilustruje przedstawiony poniżej, Ramowy kalendarz uroczystości oraz imprez w każdym roku kalendarzowym.

**Ramowy kalendarz uroczystości oraz imprez patriotycznych, kulturalnych, sportowych i integracyjnych, organizowanych lub współorganizowanych przez Wójta Gminy Żarnów w każdym roku kalendarzowym (w latach 2020 i 2021 nastąpiło znaczne ograniczenie działalności z powodu pandemii koronawirusa):**

- Uroczystość podsumowania roku turystycznego PTTK w Żarnowie
- Gminny Finał Wielkiej Orkiestry Świątecznej Pomocy w Żarnowie
- Kolejne coroczne edycje Memoriału Piłkarskiego im. Krzysztofa Podlewskiego w Żarnowie *(dla klubów piłkarskich)*
- Spotkanie świąteczno – noworoczne dla członków samorządu gminnego, sołtysów i rad sołeckich, strażaków OSP, nauczycieli, pracowników instytucji, przedsiębiorców, członków organizacji i stowarzyszeń, a także seniorów i osób samotnych
- Kolejne edycje Ogólnopolskiego Turnieju „Siatkonogi” w Żarnowie
- „Ferie z pasją” organizowane przez Stajnię Artystyczną Marcinków i Gminę Żarnów





- Spotkanie Świąteczno – Noworoczne dla niepełnosprawnych, organizowane przez Stowarzyszenie Rodziców i Opiekunów Osób Niepełnosprawnych w Żarnowie oraz Gminę Żarnów
- „Ferie w bibliotece” w Żarnowie i w Skórkowicach
- Koncert zespołów ludowych w hali sportowej Szkoły Podstawowej w Żarnowie
- Turniej Piłki Nożnej halowej o puchar Wójta Gminy Żarnów
- Uroczystość z okazji Narodowego Dnia Pamięci Żołnierzy Wyklętych w Żarnowie
- Kolejne coroczne edycje Przeglądu Poezji „Krajobrazy Polskie”, organizowanego przez Oddział PTTK w Żarnowie i Gminę Żarnów
- Konkursy plastyczne, promujące działalność przeciwpożarową
- Eliminacje gminne Ogólnopolskiego Turnieju Wiedzy Pożarniczej dla uczniów trzech grup wiekowych w Żarnowie
- Występ artystyczny w Domu Kultury z okazji Dnia Kobiet
- Turniej Piłki Siatkowej o puchar Wójta Gminy Żarnów „Powitanie wiosny” w Żarnowie
- Turniej Służb Mundurowych w Żarnowie (organizowany co kilka lat)
- Patriotyczne uroczystości Święta 3 Maja w Żarnowie
- Kolejne edycje Gminnego Turnieju w Tenisie Stołowym
- Gminne Zawody Sportowo – Pożarnicze jednostek OSP z Gminy Żarnów *(co dwa lata)*
- Cykl imprez pn. „Noc Bibliotek” w Gminnej Bibliotece Publicznej w Żarnowie
- Uroczystości ku czci 25 pułku piechoty Armii Krajowej w Szkole Podstawowej im. Juliana Bartoszewicza w Żarnowie
- „Wakacje z pasją” dla dzieci w Stajni Artystycznej Marcinków organizowane przez Stajnię Artystyczną Marcinków i Gminę Żarnów
- Turniej Piłki Nożnej „Powitanie Lata” w Skórkowicach
- Cykliczne pokazy cyrkowe, organizowane latem na placu targowym w Żarnowie
- Kolejne edycje Turnieju Tenisa Ziemnego w Żarnowie
- Konferencje popularno–naukowe o tematyce regionalnej, organizowane przez Oddział PTTK w Żarnowie i Gminę Żarnów
- Wakacyjny Turniej Piłki Nożnej o puchar Wójta Gminy Żarnów
- Festyny Rodzinne w większych miejscowościach Gminy Żarnów
- Coroczne uroczystości kolejnej rocznicy bitwy pod Diabłą Górą (w 2021 roku – 77 rocznica bitwy)
- Dni Żarnowa i Dożynki Gminne w Żarnowie
- Kolejne edycje Rajdu Rodzinnego PTTK wokół Żarnowa
- Uroczyste obchody Narodowego Święta Niepodległości w Żarnowie
- Spotkania integracyjne Grupy Anonimowych Alkoholików „Nadzieja” w Żarnowie (wraz z prelekcjami terapeutów)
- Kolejne edycje Turnieju Mikołajkowego w piłkę nożną chłopców w Żarnowie
- Coroczne uroczystości podsumowujące pracę Klubu Aktywnego Seniora w Żarnowie
- Kolejne edycje Żarnowskiego Rajdu z Mikołajem, organizowanego przez Oddział PTTK w Żarnowie i Gminę Żarnów
- Cykliczne spotkania wigilijne dla mieszkańców (ze szczególnym uwzględnieniem seniorów, osób samotnych i niepełnosprawnych), organizowane przez stowarzyszenia (Trojanowice, Miedzna Murowana, Topolice i inne) oraz Gminę Żarnów
- Inne uroczystości, doraźnie organizowane w różnych miejscowościach Gminy Żarnów w zależności od okoliczności, potrzeb i np. rocznic historycznych

Liczbę i poziom organizacji działań w zakresie turystyki, sportu i rekreacji w gminie Żarnów można uznać za bardzo wysoki. Przez teren gminy Żarnów przebiegają liczne szlaki turystyczno – rekreacyjne, dające możliwość poznania walorów gminy o różnej tematyce. Gruntownej modernizacji oznakowania i dostosowania nawierzchni wymaga Piekielny Szlak (przebiegający przez 9 gmin





z obszaru Lokalnej Grupy Działania „U Źródeł”, do której od 2008 roku należy Gmina Żarnów). Niestety, drewniane elementy konstrukcyjne oznakowania oraz wyposażenie punktów wypoczynkowych ulegają zniszczeniu wskutek biodegradacji oraz niekorzystnemu wpływowi warunków atmosferycznych.

W roku 2019 zakończono realizację zadania „Zagospodarowanie brzegu zalewu w Miedznej Murowanej atrakcją turystyczną gminy Żarnów”. W ramach realizacji tego zadania powstał duży, zorganizowany kompleks turystyczno – rekreacyjny, który ma za zadanie m.in. promocję gminy i regionu. Jego działalność w 2020 roku była ograniczona.

Ogromny i dominujący wkład w działalność turystyczną i kulturalną w gminie Żarnów ma przede wszystkim **Polskie Towarzystwo Turystyczno – Krajoznawcze / Oddział w Żarnowie**. Organizacja ta przeprowadza corocznie kilkadziesiąt wydarzeń turystyczno – rekreacyjnych (często o charakterze ogólnowojewódzkim i nawet ogólnopolskim), w znacznej mierze promujących tego rodzaju walory gminy Żarnów.

W zarządzie gminy i jednostek organizacyjnych znajdują się m.in.:

- siłownia zewnętrzna,
- stadion piłkarski KS Kasztelan Żarnów,
- kompleks boisk i urządzeń sportowych boisko sportowe „Orlik 2012”
- kort tenisowy
- inne obiekty sportowe i urządzenia rekreacyjne, które w dużej mierze zlokalizowane są w wiejskich domach kultury, świetlicach wiejskich i strażnicach jednostek OSP.

Działalność sportowa na terenie gminy Żarnów w przeważającej mierze prowadzona jest przez pracowników UG Żarnów, nauczycieli wychowania fizycznego, zatrudnionego animatora sportu, Zarząd Klubu Sportowego Kasztelan Żarnów oraz zaangażowanych działaczy społecznych. Hala sportowa, stadion piłkarski i boiska sportowe są stale odwiedzane przez użytkowników w każdym dniu tygodnia. Za organizację zajęć sportowych odpowiedzialny jest zatrudniony animator sportu.

### **7.7. Gospodarowanie odpadami**

Zgodnie z art. 3 ust. 2 pkt 10 ustawy z dnia 13 września 1996 r. o utrzymaniu czystości i porządku w gminach ( Dz. U. z 2020 poz.1439), jednym z zadań gminy jest dokonywanie **corocznej analizy stanu gospodarki odpadami komunalnymi**, w celu weryfikacji możliwości technicznych i organizacyjnych Gminy w zakresie gospodarowania odpadami komunalnymi.

Od 01 stycznia 2019 r. do 31 grudnia 2019 r. odbiór odpadów komunalnych oraz ich zagospodarowanie od właścicieli nieruchomości, realizowało Przedsiębiorstwo Gospodarki Komunalnej Sp. z o.o. w Opocznie, z którą Gmina Żarnów miała zawartą umowę na okres od 1 lipca 2017 roku do 30 czerwca 2019 roku. W wyniku ogłoszonego przetargu na odbiór i zagospodarowanie odpadów komunalnych z terenu Gminy Żarnów została wyłoniona firma, która realizowała powyższe zadanie. Jest to Przedsiębiorstwo Gospodarki Komunalnej Sp. z o.o. w Opocznie. Umowa została zawarta na okres od 01.07.2019 r. do 31.12.2019 r.

Liczba mieszkańców zameldowanych na dzień 31 grudnia 2019 r. – **5939 osób**. Systemem objęto **1686 gospodarstw domowych**. Liczba mieszkańców segregująca odpady komunalne: **4523 osób**.

Od 01.01.2020 roku do 31.12.2020 roku odbiór odpadów komunalnych oraz ich zagospodarowanie od właścicieli nieruchomości realizowała firma Przedsiębiorstwo Gospodarki Komunalnej Sp. z o.o. w Opocznie ul. Krótka 1, z którą gmina miała zawartą umowę na okres od 1 stycznia 2020 roku do 31 grudnia 2020 roku. W wyniku ogłoszonego przetargu na odbiór i zagospodarowanie odpadów komunalnych z terenu Gminy Żarnów w grudniu 2019 roku została wyłoniona w/w firma, która realizowała powyższe zadanie.

Liczba mieszkańców zameldowanych na dzień 31 grudnia 2020 r. – **5855 osób**. Systemem objęto **1710 gospodarstw domowych**. Liczba mieszkańców segregująca odpady komunalne: **4370 osób**.



Od 01.01.2021 roku do 31.12.2021 roku odbiór odpadów komunalnych oraz ich zagospodarowanie od właścicieli nieruchomości realizowała firma Przedsiębiorstwo Gospodarki Komunalnej Sp. z o.o. w Opocznie ul. Krótka 1, z którą gmina miała zawartą umowę na okres od 1 stycznia 2021 roku do 31 grudnia 2021 roku. W wyniku ogłoszonego przetargu na odbiór i zagospodarowanie odpadów komunalnych z terenu Gminy Żarnów w grudniu 2020 roku została wyłoniona w/w firma, która realizowała powyższe zadanie.

Od 01.01.2022 roku do 31.12.2022 roku odbiór odpadów komunalnych oraz ich zagospodarowanie od właścicieli nieruchomości realizowała firma Przedsiębiorstwo Gospodarki Komunalnej Sp. z o.o. w Opocznie ul. Krótka 1, z którą gmina miała zawartą umowę na okres od 1 stycznia 2022 roku do 31 grudnia 2022 roku. W wyniku ogłoszonego przetargu na odbiór i zagospodarowanie odpadów komunalnych z terenu Gminy Żarnów w grudniu 2021 roku została wyłoniona w/w firma, która realizowała powyższe zadanie.

W 2022 roku obowiązywały stawki opłat za odpady komunalne umieszczone w Uchwale Rady Gminy Żarnów nr XXVII/182/2020 z dnia 30 grudnia 2020 roku i wynosiły:

<b>odpady segregowane</b>	<b>odpady niesegregowane</b>
<b>17,00 złotych miesięcznie od mieszkańca</b>	<b>34,00 złotych miesięcznie od mieszkańca</b>

Przedstawione stawki opłat obowiązywały do dnia 31.01.2022 roku, w związku z podjętą w dniu 30.12.2021 roku przez Radę Gminy Żarnów uchwałą zmieniającą wysokość stawek opłat za odpady komunalne. Nowe stawki na podstawie Uchwały Rady Gminy Żarnów Nr XXXVIII/266/2021 z dnia 30 grudnia 2021 roku obowiązywały od dnia 1 lutego 2022 roku i wynosiły:

<b>odpady segregowane</b>	<b>odpady niesegregowane</b>
<b>21,00 złotych miesięcznie od mieszkańca</b>	<b>42,00 złotych miesięcznie od mieszkańca</b>

Opłata za gospodarowanie odpadami komunalnymi była naliczana w zależności od liczby osób faktycznie zamieszkujących daną nieruchomość i uiszczana miesięcznie w terminach za miesiące styczeń-listopad do 15 dnia następnego miesiąca, za miesiąc grudzień do 20 grudnia 2022 roku.

Niesegregowane (zmieszane) odpady komunalne oraz odpady BIO (worek brązowy) odbierane były raz w miesiącu, natomiast odpady selektywnie zbierane: szkło (pojemnik zielony) oraz papier (pojemnik niebieski) odbierano raz na dwa miesiące w miesiącach parzystych, metale i tworzywa sztuczne (worek żółty) odbierano raz na dwa miesiące w miesiące nieparzyste. Zbiórka odpadów wielkogabarytowych, zużytego sprzętu RTV i AGD prowadzona była bezpośrednio z nieruchomości w miesiącu lipcu i sierpniu.

Przeterminowane leki można było dostarczać do punktów umieszczonych przy budynkach użyteczności publicznej (apteki), a zużyte baterie do szkół znajdujących się na terenie gminy.

PSZOK, znajdujący się przy oczyszczalni ścieków w Żarnowie, czynny był w miesiącach od 01 kwietnia do 31 października 2022 roku w godzinach od 8 do 15 w IV wtorek miesiąca.



## HARMONOGRAM ODBIORU ODPADÓW Z TERENU GMINY ŻARNÓW OBOWIĄZUJĄCY W 2022 ROKU

Rejon	Miejscowości	Zmieszane (pojemnik czarny) oraz BIO (worek brązowy)	Szkło (pojemnik zielony) oraz papier (pojemnik niebieski)	Metale i tworzywa sztuczne (worek żółty)	Wielkogabaryty, zużyty sprzęt elektroniczny i elektryczny, zużyte opony, niebezpieczne
I	Miedzna Murowana, Straszowa Wola, Nadole, Topolice, Budków, Trojanowice, Dłużniewice, Zdyszewice, Pilichowice	II czwartek miesiąca – co miesiąc	II czwartek miesiąca – w miesiące parzyste	II czwartek miesiąca – w miesiące nieparzyste	25.07.2022 r.
II	Adamów, Antoniów, Chełsty, Dąbie, Jasion, Klew, Klew Kolonia, Ławki, Malenie, Marcinków, Młynek, Myślibórz, Nowa Góra, Widuch, Paszkowice, Poręba, Ruszenice, Ruszenice kolonia, Sielec, Afryka, Siedłów, Skórkowice, Skumros, Tomaszów, Kamieniec	III czwartek miesiąca – co miesiąc	III czwartek miesiąca – w miesiące parzyste	III czwartek miesiąca – w miesiące nieparzyste	29.07.2022 r.
III	Malków, Żarnów, Wierchowisko, Grębenice, Soczówki, Bronów, Niemojowice	IV czwartek miesiąca – co miesiąc	IV czwartek miesiąca – w miesiące parzyste	IV czwartek miesiąca – w miesiące nieparzyste	29.08.2022 r.

Liczba mieszkańców.

- a) liczba mieszkańców zameldowanych na dzień 31.XII.2022 r. – 5716 osób
- b) systemem objęto 1690 gospodarstw domowych
- c) liczba mieszkańców segregująca odpady komunalne: 4288 osób

**Ilość odpadów komunalnych wytworzonych na terenie Gminy.**

Na terenie Gminy Żarnów w okresie od 01.01.2022 r. do 31.12.2022 r. odebrano następujące ilości odpadów komunalnych:

Kod odebranych odpadów komunalnych	Rodzaj odebranych odpadów komunalnych	Masa odebranych odpadów komunalnych
15 01 07	Opakowania ze szkła	124,4400 Mg
15 01 02	Opakowania z tworzyw sztucznych	66,9200 Mg
20 03 07	odpady wielkogabarytowe	51,0000 Mg
20 03 01	Niesegregowane (zmieszane) odpady komunalne	681,1600 Mg
20 01 32	Leki inne niż wymienione w 20 01 31	0,0420 Mg
15 01 01	Opakowania z papieru i tektury	43,0600 Mg
20 02 01	Odpady ulegające biodegradacji	31,1800 Mg
20 01 35*	Zużyte urządzenia elektryczne i elektroniczne inne niż wymienione w 20 01 21 i 20 01 23 zawierające niebezpieczne składniki	1,1000 Mg
16 01 03	Zużyte opony	9,2200 Mg
20 01 23*	Urządzenia zawierające freony	0,6600 Mg
20 01 36	Zużyte urządzenia elektryczne i elektroniczne inne niż wymienione w 20 01 21, 20 01 23 i 20 01 35	0,9000 Mg

Osiągnięte poziomy ograniczania masy odpadów komunalnych ulegających biodegradacji przekazywanych do składowania oraz poziomy recyklingu i przygotowania do ponownego użycia

1. Poziom ograniczania masy odpadów komunalnych ulegających biodegradacji przekazywanych do składowania w roku 2022 osiągnięty przez Gminę Żarnów wyniósł



44,33%

2. Poziom recyklingu i przygotowania do ponownego użycia papieru, metali, tworzyw sztucznych i szkła w roku 2022 osiągnięty przez Gminę Żarnów wyniósł **22,09%**.

Analiza finansowa funkcjonowania systemu:

a) opłaty z tytułu gospodarowania odpadami komunalnymi za 2022 rok.

Wpływy z tytułu opłat za gospodarowanie odpadami komunalnymi 1 087 747,04 zł

Należności pozostałe do zapłaty ogółem 162 683,47 zł

w tym zaległości na dzień 31.12.2022 r. 162 683,47 zł

Nadpłaty na dzień 31.12.2022 r. 3 284,50 zł

Należności z tytułu opłat za gospodarowanie odpadami komunalnymi 1 247 146,01 zł

W stosunku do właścicieli nieruchomości, którzy spóźniają się z wnoszeniem opłat za gospodarowanie odpadami komunalnymi, wysyłane są upomnienia oraz tytuły wykonawcze kierowane do urzędu skarbowego.

W 2022 roku wystawiono 307 upomnień z tytułu nie uiszczenia opłat za gospodarowanie odpadami komunalnymi na łączną kwotę 152 768,18 złotych. Natomiast tytuł wykonawczy otrzymał 1 właściciel nieruchomości na łączną kwotę 1 362,50 złotych.

b) koszty funkcjonowania systemu w 2022 roku.

koszty odbioru i zagospodarowania odpadów komunalnych 1 052 021,48 zł

koszty administracyjne obsługi systemu 71 711,41 zł

Ogółem 1 123 732,89 zł

## **7.8. Współpraca Gminy Żarnów z organizacjami pozarządowymi**

Zgodnie z art. 5a ust. 3 ustawy z dnia 24 kwietnia 2003 r. o działalności pożytku publicznego i o wolontariacie, organ wykonawczy jednostki samorządu terytorialnego nie później niż do dnia 31 maja każdego roku jest obowiązany przedłożyć organowi stanowiącemu sprawozdanie z realizacji programu współpracy z organizacjami pozarządowymi za rok poprzedni oraz opublikować w Biuletynie Informacji Publicznej. Współpraca z organizacjami pozarządowymi oraz podmiotami wymienionymi w art. 3 ust. 3 ustawy z dnia 24 kwietnia 2003 r. o działalności pożytku publicznego i o wolontariacie miała charakter finansowy i pozafinansowy.

### **Tryb otwartego konkursu ofert**

Zgodnie z art. 5 ust. 4 ustawy o działalności pożytku publicznego i o wolontariacie zlecenie realizacji zadań publicznych w trybie otwartego konkursu ofert może mieć formy:

- a) powierzania wykonania zadań publicznych, wraz z udzieleniem dotacji na finansowanie ich realizacji,
- b) wspierania wykonania zadań publicznych, wraz z udzieleniem dotacji na dofinansowanie ich realizacji.

W Urzędzie Gminy w Żarnowie 2022 roku przeprowadzono 4 otwartych konkursów ofert na realizację zadań publicznych. Wszystkie z nich to konkursy na wsparcie realizacji zadań publicznych – w których od oferentów oczekiwany jest tzw. wkład własny. Konkursy zostały przeprowadzone zgodnie z przepisami Ustawy o działalności pożytku publicznego i o wolontariacie oraz zasadami określonymi w „Rocznym programie współpracy z organizacjami pozarządowymi oraz podmiotami, o których mowa w art. 3 ust. 3 ustawy z dnia 24 kwietnia 2003 r. o działalności pożytku publicznego i o wolontariacie na 2022 r”. Daje się zauważyć tendencja, że corocznie w danych konkursach startują te same organizacje pozarządowe, które posiadają już doświadczenie w realizacji danych zadań.



# Raport o stanie **GMINY ŻARNÓW** za rok 2022



Nazwa organizacji pozarządowej	Nazwa zadania	Wysokość dotacji	Zwrot dotacji
<b>Pomoc osobom w trudnej sytuacji życiowej</b>			
Spółdzielnia Socjalna „EWA”, ul. Piotrkowska 13, 26-300 Opoczno	„Zapewnienie dostaw żywności osobom najbardziej potrzebującym, polegającej na transporcie żywności, jej przechowywaniu oraz wydawaniu na terenie Gminy Żarnów”	15.000 zł/ konkurs	0,00
<b>Upowszechniania kultury fizycznej i sportu</b>			
Klub Sportowy Kasztelan Żarnów	„Awans w zasięgu ręki”	60.000 zł/ konkurs	0,00
<b>Turystyka i krajoznawstwo</b>			
PTTK O/Żarnów	„Upowszechnianie turystyki i krajoznawstwa”	3.000 zł/ konkurs	0,00
<b>Działalność wspomagająca rozwój wspólnot i społeczności lokalnych</b>			
<b>Upowszechniania kultury fizycznej i sportu</b>			
Klub Sportowy Kasztelan Żarnów  KS Kasztelan Żarnów złożył wniosek o zwiększenie środków o 25.000 zł, w związku z tym niezbędne było dokonanie zmiany w Rocznym Programie Współpracy Gminy Żarnów z organizacjami pozarządowym na 2022 oraz ogłoszenie II konkursu ofert na to zadanie.	„Piszemy nową historię Kasztelana Żarnów”	25.000 zł/ konkurs	0,00

Zgodnie z zapisami Ustawy o działalności pożytku publicznego i o wolontariacie uprawnionymi do sięgania po środki w otwartych konkursach są:

- organizacje pozarządowe (niebędące jednostkami sektora finansów publicznych, w rozumieniu ustawy o finansach publicznych lub przedsiębiorstwami, instytucjami badawczymi, bankami i spółkami prawa handlowego będącymi państwowymi lub samorządowymi osobami prawnymi, nie działające w celu osiągnięcia zysku osoby prawne lub jednostki organizacyjne nieposiadające osobowości prawnej, którym odrębna ustawa przyznaje zdolność prawną, w tym fundacje i stowarzyszenia z wyjątkiem partii politycznych, europejskich partii politycznych, związków zawodowych i organizacji pracodawców, samorządów zawodowych,



- fundacji utworzonych przez partie polityczne oraz europejskich partii politycznych);
- osoby prawne i jednostki organizacyjne działające na podstawie przepisów o stosunku Państwa do Kościoła Katolickiego w Rzeczypospolitej Polskiej, o stosunku Państwa do innych kościołów i związków wyznaniowych oraz o gwarancjach wolności sumienia i wyznania, jeżeli ich cele statutowe obejmują prowadzenie działalności pożytku publicznego;
  - stowarzyszenia jednostek samorządu terytorialnego;
  - spółdzielnie socjalne;
  - spółki akcyjne i spółki z ograniczoną odpowiedzialnością oraz kluby sportowe będące spółkami działającymi na podstawie przepisów ustawy z dnia 25 czerwca 2010 r. o sporcie (Dz. U. z 2020 r. poz. 1133), które nie działają w celu osiągnięcia zysku oraz przeznaczają całość dochodu na realizację celów statutowych oraz nie przeznaczają zysku do podziału między swoich udziałowców, akcjonariuszy i pracowników. Spośród podmiotów prowadzących działalność pożytku publicznego na terenie Czarńkowa najczęściej ubiegały się o dotacje stowarzyszenia. Wynika to z faktu, że jest to najpopularniejsza forma, w której zrzeszają się obywatele dla realizacji celów pożytku publicznego.

## **Tryb pozakonkursowy**

Tryb pozakonkursowy określono w art. 19a Ustawy o działalności pożytku publicznego i o wolontariacie. W trybie pozakonkursowym wsparciem z budżetu Gminy Żarnów mogły być objęte zadania:

- których wysokość dofinansowania nie przekracza kwoty 10 000,00 zł;
- realizowane w okresie nie dłuższym niż 90 dni;
- łączna kwota środków finansowych przekazanych tej samej organizacji pozarządowej w trybie pozakonkursowym w danym roku kalendarzowym nie może przekroczyć kwoty 20 000 zł;
- wysokość środków finansowych przyznanych w trybie pozakonkursowym nie może przekroczyć 20% dotacji planowanych w danym roku budżetowym na realizację zadań publicznych przez organizacje pozarządowe.

W 2022 roku wsparcia finansowego w trybie pozakonkursowym udzielono na 6 zadań.

Nazwa organizacji pozarządowej	Nazwa zadania	Wysokość dotacji	Zwrot dotacji
Działalność wspomagająca rozwój wspólnot i społeczności lokalnych			
Stowarzyszenie Inicjatyw Społecznych Miejscowości Małków	„Powitanie wakacji”	3.000 zł	0,00
OSP Zdyszewice	„Festyn rodzinny”	3.000 zł	0,00
Podtrzymanie tradycji ludowych			
Stowarzyszenie „Skórkowice i okolice”	„Integracja społeczna mieszkańców gminy Żarnów”	3.000 zł	0,00
Stowarzyszenie „Nasze Pilichowice”	„Festyn rodzinny w Pilichowicach”	3.000 zł	0,00



OSP Chelstach	„Festyn rodzinny”	3.000 zł	0,00
Koło Gospodyń Wiejskich w Paszkowicach	„Festyn rodzinny w Paszkowicach”	3.000 zł	0,00

## **Współpraca o charakterze finansowym**

W 2022 r. prowadzono współpracę o charakterze finansowym - głównie w formie wspierania realizacji zadań publicznych organizacjom pozarządowym. Odbywało się to w kilku trybach wynikających z przepisów regulujących relacje pomiędzy administracją publiczną, a podmiotami prowadzącymi działalność pożytku publicznego.

Wysokość środków przeznaczonych na realizację Programu Współpracy Gminy Żarnów z organizacjami pozarządowymi była określona w budżecie Gminy Żarnów na rok 2022 i wynosiła 121.000 zł.

## **Współpraca pozafinansowa**

Gmina Żarnów wspiera organizacje pozarządowe także w formach pozafinansowych. Promowała organizacje pozarządowe działające zarówno na terenie gminy, jak również te, działające poza nim. Istotną częścią współpracy gminy Żarnów z organizacjami pozarządowymi jest pomoc przy organizacji różnego rodzaju przedsięwzięć. Pomoc ta jest realizowana m.in. poprzez udzielenie gminnych obiektów oraz urządzeń (m.in., boisko Orlik, stadion, Dom Kultury, świetlice wiejskie). Gmina Żarnów współpracuje z organizacjami pozarządowymi na wielu płaszczyznach związanych z rozwojem regionu oraz wspieraniem działań na rzecz różnych grup społecznych. Wypracowanie dobrych relacji, wzajemna życzliwość, chęć współpracy wpływają w sposób pozytywny na wszechstronny rozwój społeczności lokalnej.

## **Stowarzyszenia, koła gospodyń wiejskich**

Na terenie gminy Żarnów aktywnie działa 8 stowarzyszeń 15 kół gospodyń wiejskich. Koła działają na terenie poszczególnych sołectw i głównie na rzecz mieszkańców swojej społeczności podejmują się szeregu działań. Są organizatorami wakacyjnych festynów, spotkań okolicznościowych. Sięgają po środki z grantów i dotacji. Otrzymane wsparcie pozwala realizować działania statutowe, projekty na rzecz lokalnych społeczności, w tym działania zmieniające przestrzeń publiczną.

1. Klub Sportowy KASZTELAN Żarnów
2. Stowarzyszenie Nasze Soczówki
3. Stowarzyszenie Inicjatyw Społecznych Miejscowości Malków
4. Stowarzyszenie Rodziców i Opiekunów Osób Niepełnosprawnych w Żarnowie
5. Stowarzyszenie Nasze Pilichowice
6. PTTK w Żarnowie
7. Stowarzyszenie Szkół Ponadgimnazjalnych w Żarnowie
8. Stowarzyszenie Tradycji i Kultury w Miedznej Murowanej

1. KGW w Paszkowicach
2. KGW „Pod Diablą Górą” w Klewie
3. KGW w Chelstach
4. KGW w Marcinkowie
5. KGW „Bronowianki” w Bronowie
6. KGW w Budkowie
7. KGW Soczówkach
8. KGW „Na Piekelnym Szlaku” w Adamowie



9. KGW „Nad Czarną w Skórkowicach”
10. KGW w Nadolu
11. KGW „Żarnowianie” w Żarnowie
12. KGW „40 Plus” w Niemojowicach
13. KGW w Miedznej Murowanej
14. KGW w Straszowej Woli
15. KGW w Grębenicach

Realizacja Programu współpracy Gminy Żarnów z organizacjami pozarządowymi oraz podmiotami prowadzącymi działalność pożytku publicznego w 2022 roku miała na celu zacieśnienie współpracy pomiędzy samorządem, a sektorem pozarządowym, integrację sektora pozarządowego, a w dalszej perspektywie integrację mieszkańców gminy Żarnów. Współpraca z organizacjami pozarządowymi oraz innymi podmiotami prowadzącymi działalność pożytku publicznego odbywała się na zasadach: pomocniczości, suwerenności stron, partnerstwa, efektywności, uczciwej konkurencji i jawności. Podejmowane działania i zadania były efektywne oraz w znacznym stopniu przyczyniły się do nawiązania pozytywnej współpracy pomiędzy organizacjami pozarządowymi, a lokalnym samorządem.

### **Gminna rada działalności pożytku publicznego**

Wybory do Gminnej Rady Działalności Pożytku Publicznego w Żarnowie przeprowadzone zostały zgodnie z uchwałą Nr XXXI/217/2021 Rady Gminy Żarnów z dnia 30 czerwca 2021 r. w sprawie określenia trybu powoływania członków oraz organizacji i trybu działania Gminnej Rady Działalności Pożytku Publicznego w Żarnowie oraz zarządzenia Nr 114/2021 Wójta Gminy Żarnów z dnia 31 grudnia 2021 r. w sprawie ogłoszenia naboru kandydatów na członków Gminnej Rady Działalności Pożytku Publicznego na kadencję 2021 – 2024.

W dniu 15 lutego 2022 r. odbyło się spotkanie z kandydatami do Gminnej Rady Działalności Pożytku Publicznego w Żarnowie, na którym zaprezentowane zostały sylwetki kandydatów. Do udziału w wyborach zgłosiło się 14 kandydatów z organizacji pozarządowych prowadzących działalność z terenu gminy Żarnów oraz 1 organizacja z terenu gminy Końskie. W wyborach udział wzięły organizacje pozarządowe, które prowadzą działania na rzecz mieszkańców gminy Żarnów. Każda z organizacji pozarządowych mogła oddać głos na 6 kandydatów/kandydatki z listy.

Osoby, które uzyskały liczbę głosów wystarczającą do zakwalifikowania do składu Gminnej Rady Działalności Pożytku Publicznego w Żarnowie:

- Hubert Szulc, zgłoszony przez Stowarzyszenie „Skórkowice i okolice” w Skórkowicach;
- Joanna Grodzicka, zgłoszona przez Koło Gospodyń Wiejskich „Żarnowianie” w Żarnowie;
- Elżbieta Borończyk, zgłoszona przez Koło Gospodyń Wiejskich w Soczówkach;
- Katarzyna Januszewska – Lorek, zgłoszona przez Koło Gospodyń Wiejskich w Paszkowicach;
- Marzena Michałowska – Kowalik, zgłoszona przez Stowarzyszenie „Lokalna Grupa Działania U Źródła”;
- Bogusław Bugała, zgłoszony przez Stowarzyszenie „Nasze Pilichowice” w Pilichowicach;
- Sławomir Błażejewski, zgłoszony przez Radę Gminy Żarnów;
- Grażyna Bucewka, zgłoszony przez Radę Gminy Żarnów;
- Monika Kurzyk, zgłoszona przez Wójta Gminy Żarnów.

W dniu 24 lutego 2022 roku dla dokonania wyboru Przewodniczącego, Wiceprzewodniczącego oraz Sekretarza Gminnej Rady Działalności Pożytku Publicznego. Przewodniczącą Gminnej Rady Działalności Pożytku Publicznego została Marzena Michałowska – Kowalik. Wiceprzewodniczącym Gminnej Rady Działalności Pożytku Publicznego został Hubert Szulc. Sekretarzem Gminnej Rady Działalności Pożytku Publicznego została Beata Tkaczyk.

Rada pełni funkcję organu konsultacyjnego, wspomagającego działalność trzeciego sektora. Do jej najważniejszych zadań należy m.in.: opiniowanie dokumentów o charakterze strategicznym,



podtrzymywanie i kreowanie lokalnej współpracy pomiędzy organizacjami pozarządowymi, a także koordynacja działań społecznych w gminie.

### **7.9. Działalność jednostek Ochotniczych Straży Pożarnych**

Ochrona przeciwpożarowa polega na realizacji zadań i przedsięwzięć mających na celu ochronę życia, mienia lub środowiska przed pożarem, klęską żywiołową lub innymi zdarzeniami. Zadaniem Zarządu oraz Komendanta Gminnego OSP jest. m. in.: utrzymanie stałej gotowości bojowej jednostek OSP z terenu gminy, współdziałanie z samorządem gminy i Państwową Strażą Pożarną w zakresie ochrony przeciwpożarowej, prowadzenie działalności szkoleniowej, organizowanie ćwiczeń i zawodów, podejmowanie działań w zakresie wyposażenia w sprzęt bojowy. Dla sprawnego działania Ochotniczych Straży Pożarnych w walce z pożarami i klęskami żywiołowymi zasadniczą rolę odgrywa czas alarmowania i szybkość wkroczenia do akcji jak również wyposażenie techniczne, stan wyszkolenia ratowników, baza techniczna oraz właściwe wykorzystanie i obsługa posiadanego sprzętu. Od stycznia 2018 r. Jednostki OSP KSRG Żarnów oraz KSRG Skórkowice, OSP Topolice a od 2021 roku OSP Chełsty kontynuują innowacyjny „System e-Remiza”. System ten to nowoczesna metoda alarmowania jednostek OSP, która w jednym czasie powiadamia wielu członków OSP, na wszystkie typy telefonów, poprzez trzy kanały komunikacyjne: Internet mobilny, połączenie telefoniczne, wiadomości SMS.

Na terenie Gminy Żarnów funkcjonuje 8 jednostek Ochotniczych Straży Pożarnych, w tym dwie należące do Krajowego Systemu Ratowniczo – Gaśniczego. Są nimi: OSP KSRG Żarnów, OSP KSRG Skórkowice, OSP Chełsty, OSP Zdyszewice, OSP Paszkowice, OSP Topolice, OSP Straszowa Wola i OSP Miedzna Murowana. Liczba druhów zwyczajnych OSP z terenu Gminy Żarnów wynosi 230, w tym 218 mężczyzn oraz

12 kobiet. W gminie Żarnów funkcjonują również dwie młodzieżowe drużyny pożarnicze (MDP) z OSP Żarnów (chłopcy) i OSP Skórkowice (dziewczeta).

OSP KSRG Żarnów jest jednostką wiodącą w powiecie opoczyńskim. W 2022 roku 83 razy uczestniczyli w wyjazdach bojowych (w poprzednich latach – średnio 120/130). Ilość wyjazdów bojowych pozostałych jednostek: OSP KSRG Skórkowice – 21 wyjazdów, OSP Chełsty – 18 wyjazdów, OSP Topolice – 8 wyjazdów, OSP Zdyszewice – 1 wyjazd, OSP Paszkowice – 5 wyjazdów, OSP Miedzna Murowana i OSP Straszowa Wola – bez wyjazdów bojowych.

#### **Tabor Ochotniczych Straży Pożarnych z Gminy Żarnów przedstawia się następująco:**

- OSP KSRG Żarnów - VOLVO FLX R2 GBA 2,5/2400, MAN TGM GCBA 5000/4 - Volkswagen LT 28
- OSP Skórkowice MAN TGM 13290 GCBA , GBA, Star 266 GBM
- OSP Chełsty –Kamaz GBA3,5/16/4, Star 244 GBA
- OSP Miedzna Murowana Nissan X-Trail AC Kombi
- OSP Zdyszewice LUBLIN 3302
- OSP Topolice Iveco 175-24, MAN TGM 13290 GCBA
- OSP Straszowa Wola Lublin 3302
- OSP Paszkowice STAR 244

W roku 2022 r. zakupiono średni samochód ratowniczo gaśniczy dla OSP Topolice marki MAN TGM za kwotę 911 430,00 zł

- Dotacja Gmina Żarnów – 511 430,00 zł
- MSWiA w Łodzi – 400 000,00 zł

Ponadto:

- Udzielono dotacji na zakup umundurowania dla OSP Skórkowice - 5 000,00 zł.
- Udzielono dotacji na zakup umundurowania dla OSP Żarnów – 2 777 00 zł. całość zadania - 27 775,00 zł, pozostała kwota dofinansowania z WFOŚ i GW w Łodzi.





- Udzielono dotacji na zakup umundurowania dla OSP Chełsty - 5 000,00 zł.
- Udzielono dotacji na zakup umundurowania dla OSP Topolice - 4 000,00 zł.
- W roku 2022 szkolenie podstawowe strażaków ukończyło 4 druhów.

### **7.10. Sprawy obronne i wojskowe**

**Gmina Żarnów w 2022 r. brała udział w realizacji zadań wynikających z przepisów prawa oraz wytycznych organów nadrzędnych, dotyczących spraw obronnych i wojskowych takich jak:**

- Udział w przeprowadzeniu kwalifikacji wojskowej. Podczas niej stawilo się przed Powiatową Komisją Lekarską w Opocznie 17 mężczyzn z rocznika 2003 z terenu naszej Gminy oraz jedna kobieta. (Źródło: Lista stawienictwa osób do kwalifikacji wojskowej rocznik 2003). Wzywanych było 23 mężczyzn. Dla porównania z terenu Gminy Paradyż wezwaniu podlegało 25 mężczyzn, z Gminy Sławno 68 mężczyzn, z Gminy Mniszków 35 mężczyzn, z Gminy Poświętne 15 mężczyzn, a z Gminy Białaczów 30 mężczyzn. (Źródło: Harmonogram wzywania osób na kwalifikację wojskową w 2022 r. Powiat Opoczyński).
- Przeprowadzono w dniach 10 kwietnia 2022 r. oraz 1 sierpnia 2022 r. trening systemu wykrywania i alarmowania, w którym wzięły udział jednostki OSP z terenu Gminy.
- Dokonano bilansu personelu medycznego oraz Zastępczych Miejsc Szpitalnych, uruchamianych na podstawie decyzji Wojewody Łódzkiego. Na terenie Gminy Żarnów Zastępcze Miejsca Szpitalne w ilości 50 przewidziane są do rozwinięcia w budynku Szkoły Podstawowej w Żarnowie.
- Opracowano dokumenty o charakterze planistycznym i sprawozdawczym, takie jak: Narodowy kwestionariusz pozamilitarnych przygotowań obronnych, Sprawozdanie ze szkolenia obronnego za 2022 r. i inne.

### **7.11. Systemy i usługi informatyczne wspierające kontakt i obsługę z mieszkańcami**

Urząd Gminy w Żarnowie wykorzystuje następujące systemy informatyczne wspomagające kontakt z mieszkańcami:

**Portal Gminy Żarnów** – umieszczane są na nim wszystkie aktualności z wydarzeń z terenu gminy Żarnów oraz informacje dotyczące mieszkańców. Link do portalu <http://zarnow.eu>.

**Biuletyn Informacji Publicznej** - Biuletyn Informacji Publicznej (BIP) został stworzony w celu powszechnego udostępniania informacji publicznej w postaci elektronicznej. Biuletyn ten składa się z witryn WWW, na których władze publiczne oraz inne podmioty wykonujące zadania publiczne udostępniają informacje publiczne wymagane przez polskie prawo. Link do BIP <http://bip.zarnow.eu>.

**Powiadomienia SMS** – system do masowej wysyłki sms zawierających informacje o:

- terminach płatności podatków i opłat, tj. podatku od nieruchomości, rolnego, leśnego, łącznego zobowiązania pieniężnego, podatku od środków transportowych,
- zaległościach w ww. podatkach i opłatach,
- informacjach o wydarzeniach kulturalnych,
- ostrzeżeniach o zagrożeniach,
- wszelkich innych informacjach istotnych dla mieszkańców gminy na wskazany poniżej nr telefonu

**Skrzynka podawcza ePUAP** - ogólnopolska platforma teleinformatyczna służąca do komunikacji obywateli z jednostkami administracji publicznej w ujednolicony, standardowy sposób. Zbudowana w ramach projektu ePUAP-WKP (Plan Informatyzacji Państwa). Usługodawcami są jednostki administracji publicznej oraz instytucje publiczne (zwłaszcza podmioty wykonujące zadania zlecone przez państwo). Platforma udostępnia usługodawcom infrastrukturę technologiczną do



świadczenia usług obywatelom (usługobiorcom). Wśród uczestników ePUAP znajdują się zarówno jednostki administracji centralnej, jak i samorządy, a wśród nich urzędy gminne. Wśród usług oferowanych przez ePUAP jest także Profil Zaufany, umożliwiający składanie pism elektronicznych ze skutkiem prawnym bez konieczności stosowania podpisu kwalifikowanego oraz oparty na SAML mechanizmie pojedynczego logowania (single sign-on), który umożliwia stosowanie tego samego konta ePUAP do logowania się na stronach różnych usługodawców. Podstawą prawną funkcjonowania ePUAP i Profilu Zaufanego jest ustawa z dnia 17 lutego 2005 r. o informatyzacji działalności podmiotów realizujących zadania publiczne (Dz.U. z 2019 r. poz. 700). ePUAP to skrót nazwy Elektroniczna Platforma Usług Administracji Publicznej. To miejsce, gdzie usługi są udostępniane. Dzięki ePUAP załatwisz wiele spraw w różnych urzędach bez wychodzenia z domu — przez internet, w wybranym przez siebie czasie i w dowolnym miejscu.

**Geo-System moduł e-mapa** - służy do prowadzenia bazy punktów adresowych w architekturze klient-serwer i w pełni współpracuje z systemem informacji o terenie GEO-MAP. Dzięki tej współpracy możliwa jest graficzna prezentacja zgromadzonych punktów adresowych na tle mapy numerycznej. Moduł zapewnia jednoczesny dostęp do bazy punktów adresowych wielu użytkownikom. Link do aplikacji <https://zarnow.e-mapa.net>.

**Geoportal Powiatu Opoczyńskiego** - portal internetowy zapewniający dostęp do usług danych przestrzennych, wykorzystywanych przy użyciu oprogramowania komputerowego, do publicznego udostępniania zasobów geodezyjnych z metadanymi, w celach poglądowych. Portal ten umożliwia korzystanie z usług pobierania, wyszukiwania i ogólnego analizowania danych geodezyjnych.

**Konta bankowe indywidualne mieszkańców** - konto wirtualne jest to bardzo ciekawe rozwiązanie dla osób, firm oraz instytucji, które są odbiorcami dużej ilości wpłat i przelewów. Posiadając takie konto można w prosty sposób zarządzać płatnościami poprzez automatyczną identyfikację wpłacających. Każdemu płatnikowi przydzielany jest oddzielny numer rachunku, dzięki czemu od razu wiadomo komu należy przypisać daną wpłatę. Poprzez identyfikację masowych płatności, firmy lub inne instytucje mają możliwość sprawnego księgowania wpłat od kontrahentów. Najczęściej stosowane jest to w przypadku wszelkiego rodzaju wpłat związanych z abonamentem, czynszem, albo usługami dostarczany systematycznie. Rachunki wirtualne tworzone są do głównego rachunku bankowego, na który trafiają wpłaty z poszczególnych rachunków utworzonych dla każdego klienta indywidualnie. Dla każdego z nich zostaje przyporządkowany indywidualny rachunek wirtualny w 26-cyfrowym formacie NRB z umieszczonym w nim identyfikatorem płatnika. Operacje wpłat identyfikowane są przez rachunki wirtualne powiązane ze wskazanym rachunkiem do płatności masowych. Dzięki czemu zniwelowane zostaje ryzyko pomyłki przy identyfikacji kto dokonał wpłaty.

**Karta dużej rodziny** - Karta Dużej Rodziny to system zniżek i dodatkowych uprawnień dla rodzin 3+ zarówno w instytucjach publicznych, jak i w firmach prywatnych. Posiadacze KDR mają możliwość tańszego korzystania z oferty podmiotów m.in. z branży spożywczej, paliwowej, bankowej czy rekreacyjnej. KDR wspiera budżety rodzin wielodzietnych oraz ułatwia dostęp do dóbr i usług.



## 8. PODSUMOWANIE

W każdym roku Gmina Żarnów, chcąc spełnić oczekiwania mieszkańców, stawia czoła trudnemu wyzwaniu poprawy warunków życia. W gminie podejmowane są nadal liczne inicjatywy związane z poprawą jakości życia, organizacją wypoczynku i rekreacji, infrastrukturą, dbaniem o środowisko naturalne, pielęgnowaniem tradycji i kultury lokalnej, stymulowaniem rozwoju społecznego, podniesieniem atrakcyjności gminy jako miejsca, gdzie można spędzać wolny czas. Wraz ze wzmacnianiem potencjału społecznego i gospodarczego gminy, zabiega się tu o zasoby infrastruktury technicznej, służącej zaspokajaniu podstawowych potrzeb mieszkańców.

Położenie komunikacyjne gminy Żarnów jest bardzo korzystne, jednak, aby móc czerpać z niego korzyści (nowi mieszkańcy, inwestorzy, turyści) potrzebne są inwestycje w lokalny układ drogowy – utwardzanie dróg gruntowych, budowanie nowych dróg wewnętrznych, które są niezbędne, aby możliwy był dojazd do nowobudowanych posesji, ale również o budowę ciągów pieszo – rowerowych (które m.in. powstaną przy aktualnie projektowanej i planowanej do realizacji drodze wojewódzkiej nr 726 Żarnów – Opoczno). Poprawa stanu technicznego dróg w gminie jest niezbędna dla zrównoważonego rozwoju.

Od lat gmina nie tylko przeznacza coraz większą pulę środków na asfaltowanie dróg gminnych, ale również partycypuje i angażuje się w pozyskiwanie środków na remont dróg, które nie są w jej zarządzie. Tak było również w 2022 roku, mimo kryzysu, spowodowanego pandemią koronawirusa w Polsce, Europie i na świecie. Gmina podejmuje ponadto od lat interwencję w sprawie modernizacji dróg powiatowych, wojewódzkich i krajowych, usytuowanych na terenie Gminy Żarnów.

Sprawą priorytetową w gminie jest rozbudowa żarnowskiej oczyszczalni ścieków i budowa kanalizacji sanitarnej w nieskanalizowanych dotychczas miejscowościach. Ze względu na wysokie koszty inwestycji, których gmina nie jest w stanie pokryć w całości z własnych środków, planuje się mniejsze zakresy zadań, po to, by skorzystać z projektów umożliwiających pozyskanie środków z zewnętrznych źródeł finansowania.

Znaczącą część gminnego budżetu przeznaczane jest corocznie na oświatę. Z uwagi na fakt, że jest to inwestycja w przyszłość naszych dzieci, nie można na niej oszczędzać.

Gmina od lat organizuje wiele różnorodnych wydarzeń, by na miejscu zapewnić mieszkańcom szeroką ofertę kulturalną, skierowaną do zróżnicowanych grup odbiorców. Zachęcamy mieszkańców, gości i sympatyków gminy (a szczególnie internautów) do odwiedzania stron internetowych prowadzonych przez Urząd Gminy w Żarnowie: [www.zarnow.eu](http://www.zarnow.eu) oraz [www.bip.zarnow.eu](http://www.bip.zarnow.eu) oraz śledzenia naszego profilu na Facebooku. Z każdą informacją staramy się dotrzeć do mieszkańców za pośrednictwem sieci Internet oraz tablic ogłoszeń w naszych sołectwach i urzędzie.

W roku 2019 rozpoczęły się **nowe kadencje sołtysów i członków rad sołeckich w Naszej Gminie (2019 – 2024)** oraz odbyło się wdrożenie w życie tzw. **funduszu sołeckiego**. Z tegoż funduszu w 2022 roku pojawiło się szereg nowych gospodarczych przedsięwzięć we wszystkich sołectwach gminy, o czym we wcześniejszej części niniejszego opracowania. Warto podkreślić, iż we wszystkich sołectwach Gminy Żarnów odbyły się zebrania sołeckie (w niektórych wielokrotnie), cieszące się wielkim zainteresowaniem lokalnych społeczności. We wszystkich zebraniach wiejskich uczestniczył wójt, któremu towarzyszyli wybrani pracownicy Urzędu Gminy w Żarnowie.

Wyzwania stojące przed samorządem gminy Żarnów są bardzo duże, ponieważ oczekiwania części mieszkańców (cechujących się dużym potencjałem intelektualnym i gospodarczym) są coraz większe. W sposób strategiczny i przemyślany należy dążyć do ich realizacji, starając się jednocześnie pamiętać o utrzymaniu historycznego, atrakcyjnego krajobrazowo i bardzo urokliwego charakteru naszej Gminy Żarnów.



# Gmina Żarnów

