



**RAPORT O STANIE GMINY
ŻARNÓW ZA 2025 ROK
BURMISTRZ MIASTA I GMINY
ŻARNÓW
ul. Opoczyńska 5, 26-330 Żarnów
www.zarnow.eu
Żarnów, maj 2026 rok**



WSTĘP	4
1. INFORMACJE OGÓLNE	8
1.1. PODSTAWOWE INFORMACJE O GMINIE ŻARNÓW	8
1.2. WŁADZE LOKALNE	19
1.3. SOŁECTWA	22
1.4. EWIDENCJA LUDNOŚCI I DYNAMIKA ZMIAN	23
1.5. GOSPODARSTWA ROLNE	29
1.6 DZIAŁALNOŚĆ GOSPODARCZA	42
1.7 PODATEK TRANSPORTOWY	46
2. INFORMACJE FINANSOWE	48
2.1 WYKONANIE BUDŻETU GMINY ŻARNÓW	48
2.2 STAN INWESTYCJI ZREALIZOWANYCH PRZEZ GMINĘ ŻARNÓW	70
3. INFORMACJA O STANIE MIENIA KOMUNALNEGO	108
3.1. INFORMACJA O STANIE MIENIA KOMUNALNEGO ZA 2025	108
3.2. DANE O ZMIANIE W STANIE MIENIA KOMUNALNEGO	109
3.3. DOCHODY UZYSKANE Z TYTUŁU WYKONYWANIA PRAW WŁASNOŚCI	109
4. INFORMACJA O REALIZACJI POLITYK, PROGRAMÓW I STRATEGII 113	
4.1. STRATEGIA ROZWOJU GMINY ŻARNÓW NA LATA 2021-2030.....	113
4.2. INNE OPRACOWANIA STRATEGICZNE OBOWIĄZUJĄCE W GMINIE ŻARNÓW PRZED UCHWALENIEM STRATEGII ROZWOJU GMINY ŻARNÓW NA LATA 2016-2020	114
4.3. STUDIUM UWARUNKOWAŃ I KIERUNKÓW ŻAGOSPODAROWANIA PRZESTRZENNEGO GMINY ŻARNÓW	115
4.4. PROGNOZA ODDZIAŁYWANIA NA ŚRODOWISKO PLANU GOSPODARKI NISKOEMISYJNEJ GMINY ŻARNÓW	117
4.5. PLAN GOSPODARKI NISKOEMISYJNEJ GMINY ŻARNÓW NA LATA 2021-2030.....	118
4.6. PROGRAM OCHRONY ŚRODOWISKA DLA GMINY ŻARNÓW	122
4.7. OPIEKA NAD ZABYTKAMI	123
4.8. STRATEGIA ROZWIĄZYWANIA PROBLEMÓW SPOŁECZNYCH GMINY ŻARNÓW NA LATA 2022- 2031	133
4.9. GMINNY PROGRAM WSPIERANIA RODZINY W GMINIE ŻARNÓW NA LATA 2025-2027.....	134
4.10. GMINNY PROGRAM PRZECIWDZIAŁANIA PRZEMOCY W RODZINIE ORAZ OCHRONY OFIAR PRZEMOCY W RODZINIE	140
4.11. GMINNY PROGRAM PROFILAKTYKI I ROZWIĄZYWANIA PROBLEMÓW ALKOHOLOWYCH ORAZ PRZECIWDZIAŁANIA NARKOMANII NA LATA 2022-2025	142
4.12. PROGRAM WSPÓŁPRACY Z ORGANIZACJAMI POZARZĄDOWYMI	144
5. REALIZACJA UCHWAŁ RADY MIEJSKIEJ	145
6. ZARZĄDZENIA BURMISTRZA MIASTA I GMINY ŻARNÓW.....	151
7. CZĘŚĆ ANALITYCZNA	164
7.1. INFRASTRUKTURA TECHNICZNA, GOSPODARKA KOMUNALNA	164
7.2. REMONTY DRÓG GMINNYCH	176
7.3. EDUKACJA.....	180
7.4. POLITYKA SPOŁECZNA (W TYM FUNKCJONOWANIE WARSZTATÓW TERAPII ZAJĘCIOWEJ I DOMU DZIENNEGO POBYTU SENIOR-WIGOR W NIEMOJOWICACH)	187



7.5. KULTURA (W TYM DZIAŁALNOŚĆ MIEJSKO- GMINNEJ BIBLIOTEKI PUBLICZNEJ W ŻARNOWIE)	191
7.6. TURYSTYKA, SPORT I REKREACJA	196
7.7. GOSPODAROWANIE ODPADAMI	199
7.8. WSPÓŁPRACA GMINY ŻARNÓW Z ORGANIZACJAMI POZARZĄDOWYMI	203
7.9. DZIAŁALNOŚĆ OCHOTNICZYCH STRAŻY POŻARNYCH	205
7.10. SPRAWY OBRONNE I WOJSKOWE	207
7.11. SYSTEMY I USŁUGI INFORMATYCZNE WSPIERAJĄCE KONTAKT I OBSŁUGĘ Z MIESZKAŃCAMI	208
8. PODSUMOWANIE	210



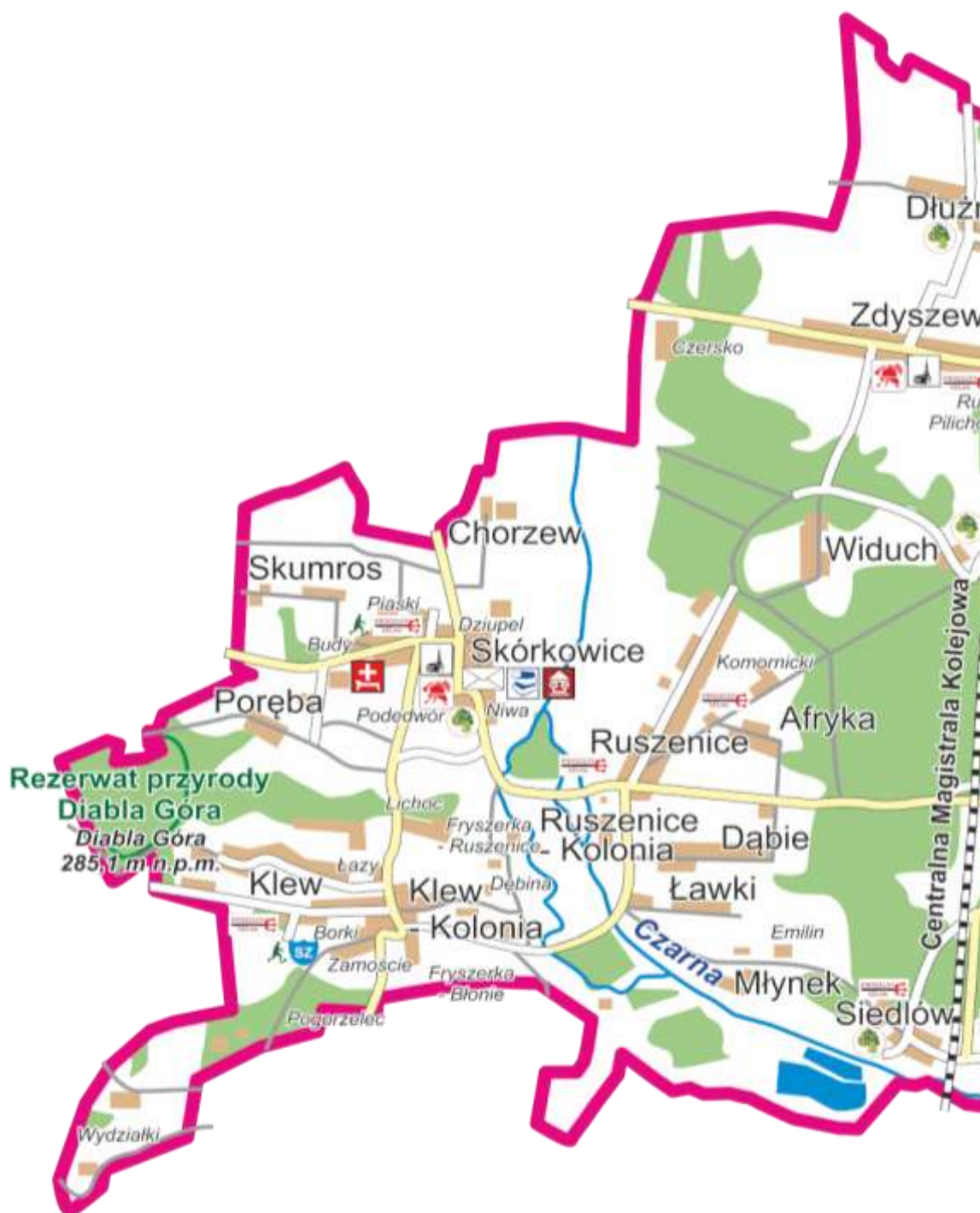
Szanowni Państwo, Drodzy Mieszkańcy Gminy Żarnów!

Przedstawiam Raport o stanie Gminy Żarnów za 2025 rok, przygotowany zgodnie z wymogami art. 28aa ust. 1 i 2 ustawy z dnia 8 marca 1990 r. o samorządzie gminnym (t.j. Dz. U. z 2024 r. poz. 1465, 1572, 1907, 1940). Dokument zawiera podsumowanie działalności Burmistrza Miasta i Gminy Żarnów w 2025 roku, ze szczególnym uwzględnieniem realizacji programów, strategii oraz uchwał podejmowanych przez Radę Miejską.

Raport został opracowany na podstawie postanowień Statutu Gminy Żarnów, przyjętego uchwałą nr IV/18/2011 Rady Gminy Żarnów z dnia 28 stycznia 2011 r. (z późniejszymi zmianami) w sprawie uchwalenia Statutu Gminy Żarnów.

Niniejszy dokument stanowi całościowe podsumowanie działalności organów gminy oraz jej jednostek organizacyjnych w okresie od 1 stycznia do 31 grudnia 2025 roku. Jego celem jest przedstawienie aktualnej sytuacji społecznej i gospodarczej gminy, a także ocena realizacji przyjętych polityk, programów oraz strategii rozwoju lokalnego. W opracowaniu zawarto analizę wykonywania zadań własnych gminy, obejmujących m.in. gospodarkę komunalną, ochronę środowiska, oświatę, kulturę, pomoc społeczną, rozwój infrastruktury technicznej oraz działania wspierające rozwój lokalny. Raport uwzględnia również informacje dotyczące wykonania budżetu gminy, stanu mienia komunalnego, a także prowadzonych przedsięwzięć inwestycyjnych i organizacyjnych.

Raport stanowi podstawę do przeprowadzenia debaty nad stanem gminy oraz wyznaczania kierunków jej dalszego rozwoju.



Zachodnia część Gminy Żarnów



Wschodnia część Gminy Żarnów



1. INFORMACJE OGÓLNE

1.1. Podstawowe informacje o Gminie Żarnów

Gmina Żarnów położona jest w południowej części powiatu opoczyńskiego w województwie łódzkim, na pograniczu z powiatem koneckim i województwem świętokrzyskim. Zajmuje powierzchnię 14070 ha. Charakteryzuje się dobrą infrastrukturą komunalną i dogodnymi połączeniami komunikacyjnymi z Piotrkowem Trybunalskim, Łodzią, Kielcami, Opocznom i Końskimi, poprzez drogę krajową nr 74 (Kielce - Żarnów - Sulejów) oraz drogę wojewódzką nr 726 (Żarnów - Opoczno - Inowódz - Rawa Mazowiecka) i nr 746 (Żarnów - Końskie). Przez gminę Żarnów przebiega Centralna Magistrała Kolejowa (CMK), łącząca Śląsk z Warszawą i portami Trójmiasta.

Rozciągłość liniowa gminy wyraża się wartościami:

- z północy na południe – 13,5 km
- z zachodu na wschód – 19,0 km

Łączna długość granic gminy wynosi 92 km.

Graniczy ona z gminami: Paradyż (19,5 km), Białaczów (15,5 km), Końskie (11,0 km), Ruda Maleniecka (14,0 km), Fałków (14,0 km), Przedbórz (0,5 km) i Aleksandrów (17,0 km).

Do gminy należy 41 miejscowości, wchodzących w skład 30 sołectw. Są nimi: Adamów, Afryka, Antoniów, Bronów, Budków, Chelsty, Dąbie, Dłużniewice, Grębenice, Jasion, Kamieniec, Klew, Klew-Kolonia, Ławki, Malenie, Malków, Marcinków, Miedzna Murowana, Młynek, Myślibórz, Nadole, Niemojowice, Nowa Góra, Paszkowice, Pilichowice, Poręba, Ruszenice, Ruszenice-Kolonia, Siedlów, Sielec, Skórkowice, Skumros, Soczówki, Straszowa Wola, Tomaszów, Topolice, Trojanowice, Widuch, Wierzchowisko, Zdyszewice i Żarnów.

Położenie gminy wyznaczają następujące współrzędne geograficzne:

- 51° 19' N - kraniec północny (rejon wsi Straszowa Wola - Dorobna Wola - Radwan),
- 51° 11' N - kraniec południowy (rejon wsi Klew - Reczków - Józefów Stary - Brzezcie),
- 20° 16' E - kraniec wschodni (rejon wsi Malków - Grabków - Bedlno),
- 19° 59' E - kraniec zachodni (rejon wsi Klew - Reczków - Józefów Stary - Brzezcie).

Od Opoczna - miasta powiatowego, Żarnów jest oddalony o 18 km, od Piotrkowa Trybunalskiego odległość wynosi 40 km, od Łodzi - 87 km, od Kielc 56 km, a od Warszawy 140 km. Powierzchnia gminy wynosi 14070 ha (140,7 km²), z której użytki rolne stanowią 66,84% (9404,062 ha), lasy i grunty leśne 25,78% (3627,246 ha) natomiast pozostałe grunty (wody, drogi, koleje i tereny zabudowane) stanowią 7,38% obszaru.

Rzeźba terenu

Rzeźba terenu jest jednym z podstawowych czynników mających decydujący wpływ na rolnicze zagospodarowanie danego regionu. Dla rolników najbardziej dogodną rzeźbą terenu są obszary równinne, nizinne, faliste oraz pagórkowate o niewielkich różnicach wysokości względnej i stoki o niedużym nachyleniu. Takie ukształtowanie powierzchni zapewnia ochronę przed erozją wodną oraz wietrzną gleb, przeciwdziała spływom powierzchniowym wód opadowych, a także gwarantuje zachowanie wilgoci. Ułatwia to także efektywniejsze i pełne zagospodarowanie obszarów uprawnych i pomaga przy prowadzeniu zbiorów. Mniej korzystne warunki w miejscach, gdzie strome stoki i znaczne pochyłości terenu utrudniają bądź też uniemożliwiają uprawę. Stanowi to dużą przeszkodę przy mechanicznych pracach rolnych (przy użyciu na przykład ciągnika) oraz podczas budowy dróg dojazdowych do pól.



Gmina Żarnów znajduje się na obszarze Wzgórz Opoczyńskich. Mezoregion ten jest częścią Wyżyny Przedborskiej, stanowiącej łagodne przejście z Wyżyny Kielecko – Sandomierskiej do równin Mazowsza. Wzgórza te mają powierzchnię 1.460 km² sąsiadując od wschodu z Garbem Gielniowskim, a od południowego wschodu z Płaskowyżem Suchedniowskim. Od południa zaś ze Wzgórzami Łopuszańskimi oraz pasmem Przedborsko – Małogoskim. Zbudowane są one ze skał okresu jurajskiego, tworzące dwie płaskie antykliny oddzielone synkliną, którą wypełniają utwory wieku kredowego. Krajobraz ten z nieregularnie porozrzucanymi pagórkami pochodzenia morenowego, składa się głównie z dolin i wzgórz.

Terytorium gminy Żarnów jest wyżynne i pozostaje pod wpływem mezozoicznych linii północno – zachodniego obrzeża Gór Świętokrzyskich. Występujące tu wzgórza rozciągają się na tle falistych powierzchni wysoczyznowych. Są one w większości nachylone ku północnemu – zachodowi. Gmina charakteryzuje się nierówną konfiguracją. W krajobrazie gminy spotkać można wzniesienia o wysokości bezwzględnie ponad 285 m n.p.m. (Diabla Góra – 285,1 m n.p.m. i Sielecka Góra – 285,6 m n.p.m.) oraz rozległe doliny dwóch różnych rzek w gminie:

- dolina Czarnej Koneckiej leżąca w południowej i zachodniej części z najniższym w gminie punktem (188 m. n.p.m.) w rejonie wsi Czersko.
- dolina Wąglanki, leżąca w północno – wschodniej części gminy.

Układ dolin w powiecie nawiązuje do dawnych form o charakterze wklęsłym, wytworzonych w najmniej odpornych utworach mezozoicznych. Obecnie zasypane są one przez osady plejstoceny. Doliny większych rzek Wzgórz Opoczyńskich dostosowywały się do dawnych obniżzeń, a także do nachylenia powierzchni ku północy. Na terenie gminy występują nieznaczne nachylenia stoków lokalnych wzniesień (średnio – 3,1%). Największe z nich zmierzono w okolicach gór: Sieleckiej i Diabiej (około 9,78%). W regionie nie stwierdzono występowania terenów osuwiskowych lub zagrożonych erozją wodną.





Warunki geologiczne

Na terenie gminy Żarnów występują liczne serie skał piaskowcowych pochodzenia lodowcowego z ery mezozoicznej. Nad nimi zalega seria skał luźnych, czwartorzędowych, pochodzenia lodowcowego. Pomiedzy tymi dwiema seriami, występują śladowo osady z okresu trzeciorzędowego, wytworzone w warunkach sedymentacji lądowej i jeziornej. Można pokusić się zatem o stwierdzenie, iż na obszarze gminy występują jedynie osady czwartorzędowe (holoceńskie i plejstocieńskie) oraz mezozoiczne (jurajskie). Mezozoiczne osady kredowe występują w północnej części Wzgórz Opoczyńskich, a triasowe – na południe od Żarnowa, w rejonie Rudy Malenieckiej, Fałkowa i Radoszyc.

Serię skał mezozoicznych (225 – 65 mln lat) należy określić mianem fundamentu, na którym później wytworzyły się pozostałe elementy współczesnej budowy geologicznej i rzeźby terenu. Jurajskie piaskowce, odznaczające się znaczną zwięzłością, przetrwały długotrwałe procesy niszczące i obecnie są widoczne jako kopulaste wzgórza, zwiastujące przejście od nizin Polski centralnej do wyżyn Polski południowej. W okresie trzeciorzędowym (65 – 2 mln lat), powierzchnia mezozoiku została nieco przekształcona wskutek deformacji tektonicznych oraz procesów niszczących.

Podczas zlodowacenia środkowopolskiego, lądolód w stadium maksymalnego zasięgu dotarł do północnego obrzeżenia Gór Świętokrzyskich, w rejon Końskich i Przysuchy, pozostawiając w jego brzeżnej strefie okazałe pagórki morenowe i powierzchnie teras kemowych. Owe pagórki to Wzgórza Koneckie z kulminacjami sięgającymi 400 m n.p.m. Na obszarze obecnej gminy, modelowanym przez lodowiec, wytworzyły się pagórkowate i równinne obszary moreny dennej, zbudowane z gliny zwałowej. Pomiedzy czwartorzędowymi, gliniastymi obszarami moreny dennej, znajdują się liczne wychodnie skał litych, eksploatowane na przestrzeni dziejów. W gminie zachowało się wiele regionalnych nazw tych wychodni, np. Skała, Na Skale, Na Skałce itp.

Od powierzchniowego zróżnicowania osadów zależą typy i rodzaje gleb, warunkujące rozwój gospodarki rolnej. Ma ona największy związek z zasobnością w wody podziemne. Od dostępności do tych wód zależny był do niedawna rozwój osadnictwa. Jeszcze na początku XX wieku, obszary położone na dziale wodnym Czarnej i Wąglanki, gdzie pierwszy poziom wody podziemnej pojawiał się dopiero na głębokości ok. 30 metrów, pozostawały słabo zasiedlone.

W kilku miejscach na terenie gminy (rejon dawnej wsi Tresta Wesoła, ale także Pilichowic, Zdyszewic i okolic Diablej Góry) na utworach pochodzenia lodowcowego, wytworzyły się pola piasków eolicznych lub pagórki wydymowe. Niektórym z tych form towarzyszą niecki deflacyjne, wypełnione torfem lub wodą. Lokalnie proces przeobrażania form wydymowych w gminie trwa nadal, szczególnie tam, gdzie uprzednio usunięto pokrywę roślinną, na przykład przez wycięcie lasu.

Podłoże gminy zbudowane jest głównie z utworów plejstocieńskich i holocieńskich, a więc tworzące na przeważającym obszarze grunty sypkie, głównie piaski różnoziarniste z domieszką żwirów oraz kamieni i podrzędnie glin. Jedynie w okolicach Żarnowa, Paszkowic, Grębenic, Sielca i byłej wsi Tresta Wesoła zalegają warstwy utworów jurajskich, wykształtowanych w postaci margli, iłów i piaskowców oraz iłolupków z domieszką rudy. W okolicach rzecznych występują sporadycznie obszary torfowisk o niewielkiej grubości osadów.



Warunki glebowe

Miejskowe gleby od dawna słynęły ze swej nieurodzajności, co w przeszłości niejednokrotnie znajdowało swe odbicie w twórczości ludowej. Krąży tu nawet opowieść, że szatan kusząc Chrystusa bogactwem różnych krain świata, zasłonił Opoczyńskie, gdyż wstydził się tutejszego ubóstwa. Powszechnie jest tutaj znane również przysłowie: „Opoczyńskie kraje - korzec siejesz, kopę zbierasz, kopa korzec daje”. Ponadto przed wiekami uważano, że tutejsze nieurodzajne ziemie dają takie plony, że „ziarno za ziarno, słoma za robotę, a plewy darmo”.

Gleby gminy Żarnów cechują się niską jakością. Na większości terenu zalegają piaski polodowcowe o podłożu przepuszczalnym, na których rozwinęły się gleby bielcowe, nadające się głównie pod uprawę jęczmienia, żyta, owsa i ziemniaków. Pozostałe to gleby: bagienne, mułowo-bagienne, torfowe i rędziny. W gminie Żarnów dominują gleby klasy: IV a, IV b oraz V (Tab. 1.). Gleby klasy I i II na analizowanym terenie nie występują w ogóle. Najlepsze tutejsze gleby zaliczane są do III i IV kategorii bonitacyjnej pochodzenia organicznego występują jedynie w dolinach rzek Wąglanki i Czarnej.

KLASYFIKACJA GLEB W GMINIE ŻARNÓW

Gmina Żarnów	Klasa gleby									
	I	II	III	IIIa	IIIb	IV	IVa	IVb	V	VI
powierzchnia [ha]	0	0	30,3	10,6	174,4	935,4	1335	1341	3329	2201,2
udział procentowy	0	0	0,3%	0,1 %	1,9%	10,0%	14,3%	14,3 %	35,6%	23,5%

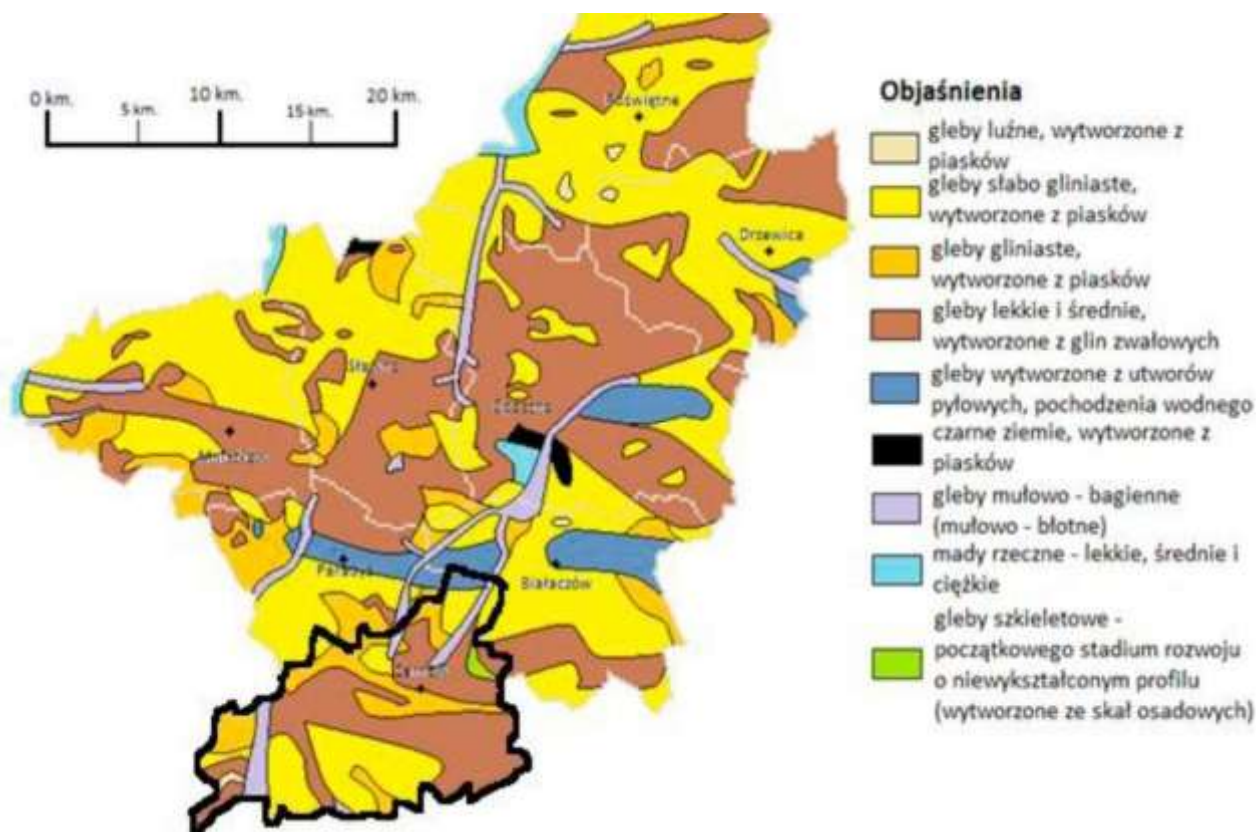
Gleb o bardzo niskiej i niskiej zawartości fosforu jest tu najwięcej w całym województwie, a mianowicie 71%. Również na samym końcu, powiat opoczyński (w tym gmina Żarnów) plasuje się z małą zawartością magnezu (53%). Z kolei wapnowania wymaga aż 55% gruntów w regionie.

Według nomenklatury, obowiązującej gleboznawców, na terytorium gminy występują następujące rodzaje gleb:

1. Gleby brunatne – wytworzone z różnych glin pochodzenia wodnego oraz z glin wietrzeniowych
2. Gleby luźne, wytworzone z piasków
3. Gleby słabo gliniaste, wytworzone z piasków
4. Gleby gliniaste, wytworzone z piasków
5. Gleby lekkie i średnie, wytworzone z glin zwałowych
6. Gleby wytworzone z utworów pyłowych, pochodzenia wodnego
7. Czarne ziemie, wytworzone z piasków
8. Gleby mułowo – bagienne (mułowo - błotne)
9. Gleby torfowe, wytworzone z torfów torfowisk niskich – dolinowych i nie dolinowych
10. Mady rzeczne – lekkie, średnie i ciężkie
11. Gleby szkieletowe – początkowego stadium rozwoju o niewykształconym profilu (wytworzone ze skał osadowych)



Gleby gminy Żarnów są na ogół mało urodzajne, tak jak zresztą w całym Opoczyńskim. Na większości terenów zalegają piaski polodowcowe, o podłożu przepuszczalnym. W gminie zdecydowanie dominują dwa typy gleb: bielcowe i brunatne, zajmujące około 80% powierzchni terenu. Pierwsze z nich wytworzone zostały głównie z piasków, które zostały osadzone w zróżnicowanych procesach sedymentacyjnych. Powstały na terenach lasów iglastych oraz pokryte są dość grubą warstwą próchnicy składających się z trudno rozkładających się szczątków organicznych, substancji garbnikowych oraz żywicznych. Charakteryzują się one popielatym zabarwieniem, powstałym w procesie wymywania w środek gleby związków glinu, fosforu i żelaza (tzw. proces bielcowania). Gleby te wykazują niekorzystne warunki rolnicze, ponieważ są za suche, zbyt przepuszczalne, silnie kwaśne oraz ubogie w składniki przyswajalne dla roślin. Gleby brunatne wytworzone są z glin, piasków, pyłów, utworów lessowych i iłów. Są one silnie zakwaszone jedynie w górnej części profilu. Niższe partie wskazują odczyn prawie obojętny. Uprawa roślin na tych terenach jest mocno utrudniona ze względu na niską zawartość składników pokarmowych. Gleby bagienne (zlokalizowane wyspowo) i mułowo – bagienne (wzdłuż większych cieków wodnych) zajmują 7% analizowanego terenu. Są one okresowo lub stale podmokłe, a w wyniku obniżenia poziomu wody oraz wnikania w głąb gleby powietrza, następuje uaktywnienie procesów mikrobiologicznych. Cechą charakterystyczną jest okresowy nadmiar wody wiosną oraz jej niedobór w lecie. Czarne ziemie i mady stanowią znikomy procent. Pierwsze z wymienionych powstały w warunkach dużego uwilgotnienia w obniżeniach terenu, przy udziale roślinności łąkowej. Wytworzyły się one na pyłach, iłach oraz utworach lessowych, a ich przydatność rolnicza uwarunkowana jest stosunkami wodnymi. Należące do gleb napływowych mady powstały w ścisłym związku z wodą płynącą. Powstały na skutek osadzania materiału naniesionego przez rzekę na terasach zalewowych i w dolinach rzecznych (procesy aluwialne). Związane są one z obecnością roślinności leśnej, głównie lasy liściaste i zajmują wyższe położenie w dolinach.





Rozmieszczenie gleb w powiecie opoczyńskim

Przedstawione warunki glebowe potwierdzają występującą przewagę kompleksów słabych, łatwo przepuszczających wody opadowe, charakteryzujące się dużym zróżnicowaniem poziomu wód gruntowych (od 0,5 – 1,5 m w okolicach rzecznych, do 2 – 4 metrów na pozostałych terenach) tworzą ograniczoną bazę do produkcji rolnej w gminie. Jest ona zbliżona do warunków, które z niewielkimi wyjątkami na ogół występują na terenie całego powiatu opoczyńskiego.

Intensyfikacja produkcji rolnej uwarunkowana jest wyższym nawożeniem, powiększeniem nakładów na uregulowanie stosunków wodnych w gminie i zwiększonymi nakładami agrotechnicznymi.

Bogactwa mineralne

Gmina Żarnów zasobna jest w surowce mineralne, mające duże znaczenie dla regionu. Są one jej naturalnym bogactwem, źródłem dochodów, ale jednocześnie – nieodnawialnym elementem środowiska przyrodniczego. Każda eksploatacja surowców, pozostawia nieodwracalne zmiany w środowisku naturalnym, mogące prowadzić do jego degradacji. Do podstawowych bogactw mineralnych regionu należą: rudy żelaza, piaskowce drobnoziarniste i surowce ilaste.

Ruda żelaza, w przeważającej ilości złoża ilastego (choć przed laty stwierdzono tu również istnienie niewielkich ilości rud limonitowych), występuje w utworach gliny zwałowej i piaskowca we wschodniej części gminy i na terenach przyległych, należących do Konecczyzny. Największe, od wieków eksploatowane kopalnie rudy, znajdowały się w Łysej Górze. Dostarczano z nich surowiec m.in. do pieców hutniczych w Kołońcu i Rudnej Górze koło Białaczowa. Ślady dawnych wyrobisk zauważalne są do dnia dzisiejszego. Świadczy o tym pofałdowany i znacznie przekształcony rejon przysiółka Rudne Doły, należący do Niemojowic.

Na terenie gminy występują złoża surowców mineralnych o znaczeniu krajowym i regionalnym. Są to gliny i ily ogniotrwałe, łatwo wypalające się, od lat eksploatowane dla potrzeb przemysłu, a także piaskowców drobnoziarnistych. Pochodzące z dolnej jury piaskowce, zalegające stosunkowo płytko pod powierzchnią ziemi są bardzo łatwe w obróbce, ze względu na swą miękkość. Dopiero po pewnym czasie nabierają odpowiedniej twardości. Pokłady piaskowców występują prawie na całym obszarze gminy i nadal są eksploatowane z licznych odkrywek.

Wyroby z rodzimego żarnowskiego jurajskiego piaskowca drobnoziarnistego, takie jak żarna, taczalniki, osetki, kamienie młyńskie, płyty, epitafia, pomniki, posągi i rozmaite elementy architektoniczne, były znane nawet w najbardziej odległych czasach i są bardzo trwałe, a przykładem może być monumentalny kościół św. Mikołaja w Żarnowie. W czasach współczesnych, surowiec ten wykorzystywany jest do celów budowlanych i drogowych, a także do produkcji płytek elewacyjnych. Podłoże gminy zbudowane jest głównie z utworów plejstocenских i holocenских, a więc tworzące na przeważającym obszarze grunty sypkie, głównie piaski różnoziarniste z domieszką żwirów oraz kamieni i podrzędnie glin. Jedynie w okolicach Żarnowa, Paszkowic, Grębenic, Sielca, Wierzchowiska, Chelst, Antoniowa i byłej wsi Tresta Wesoła, zalegają warstwy utworów jurajskich, wykształtowanych w postaci margli, ilów i piaskowców oraz iłolupków z domieszką rudy. Wykorzystywane są jako cenny surowiec do produkcji wyrobów kamionkowych i ogniotrwałych, a także płytek podłogowych i wykładzinowych.

Złoża glin ceramicznych wystarczą tam na ponad 100 lat. Rozciągają się one pod warstwą nadkładową, sięgającą od 3 do 17 metrów i mają od 12 do 22 metrów miąższości.



Spośród żarnowskich glin, charakteryzujących się barwami: szarą, żółtą, białą lub czerwoną, w Chelstach występuje tzw. glina czerwono wypalająca się. Według specjalistów stanowi ona najwartościowszy surowiec do produkcji płytek ceramicznych. Rocznie wydobywano tu niegdyś kilkadziesiąt tysięcy ton gliny. Niestety obecnie, eksploatacja glin w Chelstach została wstrzymana.

W Polsce obecnie znajduje się kilkanaście dużych zakładów wytwarzających ceramiczne wykładziny podłogowe oraz ściennie, z czego kilka z nich zlokalizowanych jest m.in. w powiecie opoczyńskim i koneckim.

W gminie Żarnów stwierdzono także występowanie kruszywa naturalnego w postaci piasków i żwirów. Na niektórych obniżeniach terenu, w szczególności w dawnych odcinkach dolin rzecznych (licznych w gminie), powstały duże torfowiska.

Warunki wodne

Gmina Żarnów położona jest na obszarze należącym do zlewni dwóch prawobrzeżnych dopływów Pilicy – Czarnej i Drzewiczki. Zlewnia Drzewiczki reprezentowana jest przez rzekę Wąglankę, jej główny lewobrzeżny dopływ. Przez teren gminy, Czarna i Wąglanka płyną po piaskowcach jurajskich, przykrytych gliną zwałową i piaskami akumulacji lodowcowej.

Rzeka Czarna (w odróżnieniu od innych rzek o tej samej nazwie, zwana także Czarną Konecką, Czarną Maleniecką lub Taraską), płynie przez Wyżynę Kielecką – Sandomierską (Płaskowyż Suchedniowski) i Wyżynę Przedborską (Wzgórza Opoczyńskie) na terytoriach województw kieleckiego i piotrkowskiego. Jej długość wynosi 85 km, natomiast powierzchnia dorzecza – 978,4 km kwadratowych. Swe źródła ma usytuowane na wysokości ok. 350 m n.p.m., między Wólką Zychową, a Chlewiskami, na płn.-wsch. od Niekłania. Uchodzi do Pilicy, w odległości 5 km na południe od Sulejowa, na wysokości 173 m n.p.m. Średni spadek rzeki wynosi 1,3 %, średni przepływ w pobliżu ujścia – 5,63 metrów sześciennych na sekundę, natomiast rozpiętość wahań stanów wody w dolnym biegu wynosi aż 3,1 m.

Czarna na odcinku ok. 13 km przepływa przez gminę Żarnów, której na długości 2 km (Siedlów - Malenie) jest rzeką graniczną z gminą Fałków. Na teren gminy wpływa na wysokości ok. 200 m n.p.m. i meandrując płynie na długości 6 km w kierunku zachodnim, czyniąc niezwykle atrakcyjnymi okolice wsi Adamów, Malenie, Siedlów, Młynek i Ławki. W pobliżu rozległej terasy, zwanej Fryszerka - Błonie, porośniętej łąką i poprzecinanej dziesiątkami rowów, rzeka zmienia swój kierunek na północny. Płynie w tym kierunku obok wsi Ruszenice, Klew i Skórkowice. Czarna ma charakter rzeki tworzącej liczne meandry, pływizny, wyspy, rozlewającej się szeroko wśród łąk (Skórkowice - Czersko), a gdzie indziej podcinającej wysokie i porośnięte lasem brzegi (Siedlów). Dolina Czarnej wypełniona jest bujną roślinnością szuwarową, torfowiskową, łąkową, zaroślową i leśną, stanowiącą niezastąpione refugium (ostoję, miejsce schronienia) dla bogatej fauny, zwłaszcza ptaków. Na odcinku od Siedlowa do Skórkowic, rzeka tworzy liczne starorzecza i mokradła. Koryto rzeki osiąga szerokość od 10 do 55 metrów. Na obszarze gminy Żarnów, rzece towarzyszą znaczne kompleksy leśne, składające się przeważnie z drzewostanu sosnowego.

Czarna należy do najlepiej zachowanych, czystych rzek regionu. Ma charakter rzeki podgórskiej. Przed laty była jedną z „najpracowitszych” rzek Zagłębia Staropolskiego, gdyż dostarczała energii wielu zakładom przemysłowym, usytuowanym m.in. w Niekłaniu, Stąporkowie, Sielpi Wielkiej, Rudzie Malenieckiej, Maleńcu, Machorach i Kołońcu.

Rzeka zasila liczne stawy, z których najbardziej znany w Maleńcu, o powierzchni 16 ha, istniał już w czasach historycznych. Jest on jednak stosunkowo niewielki w porównaniu



z innymi, okolicznymi zbiornikami wodnymi. Powierzchnie stawów w rejonie Rudy Malenieckiej i Cieklińska (stawy „Czapla”, stawy doświadczalne) oraz w okolicach wsi Koliszowy (stawy „Praga”) przekraczają powierzchnię 100 ha, stawy w Kołońcu mają obszar 50 ha, natomiast w okolicach wsi Siedlów – 30 ha.

Na obszarze gminy Żarnów w rejonie - wspominatej wcześniej – terasy zalewowej Fryszerka - Błonie, do Czarnej wpływa rzeka Barbarka, będąca jej największym lewobrzeżnym dopływem. Długość Barbarki wynosi 20 km, natomiast powierzchnia jej dorzecza sięga 111 km². Okolice wsi Malenie i Kołonec, łączy odnoga głównego koryta rzeki, nosząca zagadkową nazwę „kanał Ulgi”. Prawobrzeżne dopływy – strumienie, mające swe źródła na terenie gminy Żarnów (rejon Sielca i Chełst) nie posiadają oficjalnej nazwy. Ponadto biegowi Czarnej towarzyszy bardzo gęsta sieć rozmaitych cieków, potocznie określanych mianem rowów. Owe młaki i strugi mają jednak niewielką długość, sięgającą najwyżej kilku kilometrów.

Drzewiczka jest rzeką o długości 81,3 km i dorzeczu równym 1082,9 km², wypływającą z wysokości 248 m n.p.m. na tzw. Garbie Gielniowskim, koło wsi Kacprów. Rzeka uchodzi do Pilicy w Nowym Mieście nad Pilicą, na wysokości 130 m n.p.m.

Największym lewobrzeżnym dopływem tej rzeki jest Wąglanka, tocząca swe wody z piaskowców triasowych koło miejscowości Nowe Brody, położonej tuż obok administracyjnych granic Końskich, na wysokości 240 m n.p.m. Uchodzi do Drzewiczki w Opocznie, na wysokości 177 m n.p.m. Powierzchnia jej dorzecza wynosi 289,7 km², a długość rzeki - 50,4 km. Prawie na całej swej długości, Wąglanka tworzy liczne meandry i przepływa w kierunku północnym, poprzez zabagnione obszary, pocięte siecią rowów melioracyjnych. Środkowa część biegu rzeki, o długości 12 km, płynie przez terytorium gminy Żarnów. Na obszar gminy wpływa na wysokości 205 m n.p.m. i prowadzi swe wody obok wsi Soczówki, Niemojowice Nowiny, Niemojowice Górki, Nadole i Miedzna Murowana. Z wyjątkiem rejonu wsi Niemojowice Górki - Nadole, rzeka Wąglanka stanowi granicę żarnowskiej gminy z gminami Końskie i Białaczów. W okolicach przysiółka Modrzewina, na wysokości ok. 190 m n.p.m. rzeka opuszcza granice gminy.

W latach 1974 – 1979, w dolinie rzeki Wąglanki, w obrębie wsi Miedzna Murowana – Ossa Białaczowska, kosztem ówczesnych 42 mln złotych wybudowano zalew. Budowało go Rejonowe Przedsiębiorstwo Melioracyjne w Końskich. Zalew posiada zapórę czołową, mającą długość 520 m i boczną, o długości 920 m. Woda magazynowana w zbiorniku, przeznaczona jest przede wszystkim dla potrzeb nawadniania użytków zielonych w dolinach rzek Wąglanki i Drzewiczki. Cała powierzchnia zalewu, noszącego oficjalną, urzędową nazwę „Wąglanka – Miedzna”, należy do terytorium gminy Żarnów. Pojemność zalewu przy rzędnej piętrzenia wody 195,75 m n.p.m., wynosi 3,8 mln m³ wody. Jednak jego maksymalna objętość może być większa i teoretycznie może osiągnąć 4,16 mln m³ wody. Powierzchnia lustra wody waha się od 175 do 185 ha, a największe piętrzenie może wynosić 6,85 m.

Wody zbiornika ze względu na swe przeznaczenie, winny odpowiadać II klasie czystości. Niestety, nie zawsze tak jest, co odbywa się ze szkodą dla licznych gatunków ryb, zamieszkujących wody zalewu, którymi są m.in. troć jeziorowa, leszcz, płoć, krąp, ukleja, karp, lin, szczupak i okoń. Ponadto, powstanie zalewu przyczyniło się do pojawienia wielu gatunków ptaków, niespotykanych lub sporadycznie występujących w tych stronach. Są to miewy śmieszki, rybitwy, kaczkury i inne.

Nad zalewem obserwuje się też sporo zjawisk niekorzystnych. Jest to zwłaszcza silna erozja brzegów, spowodowana falowaniem wody płytkiego zbiornika wodnego.



Na obrzeżach zbiornika rozwija się rekreacja. Nad brzegami zalewu znajdują się: Ośrodek Sportu i Rekreacji Gminy Żarnów w Miedznej Murowanej (oddany do użytku w 2019 roku), wodomistrzówka oraz przepompownię. Zalew przyciąga wielu amatorów sportów wodnych i wędkarzy. Stąd też ważnym zadaniem staje się ochrona czystości wody. Rozwój cywilizacji technicznej sprawia, iż wszelkie życie w zalewie (oraz wszystkich rzekach) jest nieustannie narażane na śmiertelne zagrożenie. Intensywne uprawy rolne (nie tylko nad zalewem, ale i nad zasilającą zbiornik rzeką) zużywają duże ilości nawozów sztucznych, które pobudzają nadmierny rozwój glonów, których rozkład doprowadza do niedoboru tlenu w wodzie. Zużywanie coraz większej ilości wody do celów komunalnych i przemysłowych, a następnie (za pośrednictwem rowów i naturalnych obniżen terenu) wpuszczanie do rzek nieoczyszczonych ścieków, wprowadza do nich szkodliwe związki chemiczne i bakterie. Często dzieje się tak na skutek nieuszczelnności szamb przydomowych, za wiedzą lub niewiedzą użytkowników. Ścieki przeciekają wówczas do warstw wodonośnych i płyną, siłą grawitacji zasilając najbliższe rzeki.

Na terenie gminy występuje kilka lewobrzeżnych dopływów Wąglanki, bezimiennych cieków osiągających długość 5 – 6 km, płynących równoleżnikowo z zachodu na wschód. Nad jedną z tych strug, noszącej nazwę Scepa, leży Żarnów. Nazwa strugi pochodzi z czasów historycznych, kiedy określana była również mianem „strumienia Sczepe”. Przed wiekami Scepa, będąca o wiele bardziej wartkim (niż obecnie) strumieniem, zasilala w wodę fosę żarnowskiego, średniowiecznego zamku.

Granice działu wodnego Czarnej i Wąglanki, wyznaczają wzniesienia wschodniej części gminy Żarnów. Wododział przebiega przez Góry Wierzchowskie (wchodzące w skład wsi Wierzchowisko), Grębenice, Łysą i Nową Górę, Sielecką Górę (obok Diabiej Góry, jednego z dwóch najwyższych wzniesień Wzgórz Opoczyńskich, mierzących 285 m n.p.m.) oraz grunty wsi Tresta, Pilichowice, Trojanowice, Topolice i Straszowa Wola, pozostawiając w dorzeczu Wąglanki Żarnów. Stwierdzić zatem należy, iż około 70% terytorium gminy Żarnów należy do zlewni rzeki Czarnej, a około 30% - rzeki Wąglanki.

Na terenie gminy brak jest jezior naturalnych. Występują tu jedynie niewielkie zbiorniki sztuczne, powstałe w wyrobiskach po eksploatacji piaskowców lub poprzez spiętrzenie niektórych cieków. Są one najczęściej wykorzystywane do hodowli ryb.

Wody podziemne, stanowiące podstawę zaopatrzenia ludności w wodę pitną, występują na terenie gminy w skałach różnego wieku, na różnych głębokościach i w różnych warunkach.

Doliny dwóch rzek: Czarnej i Wąglanki, przepływających przez gminę Żarnów, biegną ku zachodowi (rzeka Czarna na odcinku od Adamowa do Ruszenic) i północy (rzeka Czarna od Ruszenic do Siucic i rzeka Wąglanka na całej swej długości w obrębie gminy).

Najwybitniejszy rys rzeźbie gminy Żarnów nadaje jednak przede wszystkim dolina Czarnej. Ta dosyć rozległa (1 - 2 km) i stosunkowo głęboka dolina, wydaje się być przewodnią formą wklęsłą gminy. Jeden ze wschodnich dopływów Czarnej (mający źródła na gruntach wsi Sielec, na działale wodnym z Wąglanką, a przepływający przez Władysławów [Kozłowy], Myślibórz i na północ od wsi Widuch) wraz z drugim dopływem (płynącym od Marcinkowa i Chełst na południe) obejmują wzgórze, określane potocznie mianem Skały Ruszenickiej i stanowią naturalną granicę największych kompleksów leśnych w gminie. Ciekawe, że przestrzeń ograniczona przez Czarną i wymienione, bezimienne dopływy, jest całkowicie pozbawiona wód powierzchniowych. Prawdopodobnie brak cieków jest wynikiem działania tzw. leja depresyjnego, spowodowanego wzmożoną eksploatacją piaskowca na tych terenach.



W dolinie Czarnej znajduje się również najniższe położone miejsce w żarnowskiej gminie – w okolicach dawnej wsi Czersko (obecnie sołectwo Zdyszewice), na wysokości 188 m n.p.m. Z powyższego wynika, że różnica wysokości punktów ekstremalnych gminy Żarnów wynosi aż 97 metrów.

Doliny te charakteryzują się stosunkowo dużą rozległością (1 – 2 km), a więc dużą zdolnością akumulacyjną wód powierzchniowych. Stwarza to naturalne warunki do budowania na tych rzekach dużych zbiorników wodnych, przy stosunkowo niewielkich nakładach finansowych na obiekty hydrotechniczne towarzyszące tym zbiornikom. Przykładem wykorzystania takiego ukształtowania doliny rzeki Wąglanki jest wybudowany w połowie lat 70-tych zbiornik retencyjny „Wąglanka-Miedzna” o powierzchni 175 ha lustra wody, położony na gruntach wsi Miedzna Murowana.

Warunki klimatyczne

Stosunkowo niewysokie wzniesienia (Wzgórza Opoczyńskie) nie stanowią dużej przeszkody dla przepływu masy powietrza różnego pochodzenia. Przyczynia się to do znacznej zmienności pogodowej omawianego obszaru. Zdecydowanie dominuje wpływ wilgotnej masy powietrza polarno-morskiego i polarno-kontynentalnego. W powiecie przeważają wiatry południowo – zachodnie i zachodnie, aczkolwiek dość wyraźnie zaznaczają się również te wiejące z kierunków północno – wschodniego i wschodniego. Pod względem nasłonecznienia obszar charakteryzuje się średnimi wielkościami, co jest typowe dla Polski. Średnia roczna temperatura osiąga tutaj 7,5°C. Luty odznacza się jako najchłodniejszy miesiąc z temperaturą -3°C, natomiast do najcieplejszego miesiąca w roku zalicza się lipiec, kiedy średnia temperatura powietrza oscyluje w granicach 17°C – 18°C. Ilość opadów atmosferycznych jest tu wyższa niż na nizinnych terenach i wynosi rocznie średnio około 600 mm. W regionie mroźnych dni jest od 30 do 50 w ciągu roku, dni z przymrozkami, od 100 do 118, a pokrywa śnieżna zalega tutaj mniej więcej w przedziale 50 – 60 dni w roku. W regionie, okres wegetacyjny trwa średnio 235 dni (od 5 kwietnia do 4 listopada). Jego wartością progową jest izoterma +5°C.

Fauna i flora

Gmina Żarnów zalicza się do słabiej zalesionych. Według Statystycznego Vademecum Samorządowca, wydanego przez Wojewódzki Urząd Statystyczny w Łodzi, powierzchnia lasów i gruntów leśnych w gminie wynosi 3712 ha (37,12 km²), tj. 26,3%. Należy zaznaczyć, iż 2115 ha to lasy publiczne, a pozostała, dość znaczna część lasów stanowi własność osób prywatnych. 63 ha lasów należy do gminy Żarnów.

Niestety, ów stosunek powierzchni lasów i gruntów leśnych do ogólnej powierzchni gminy jest niższy od średniej występującej w powiecie opoczyńskim (30,6%). Jednak na tle województwa łódzkiego, gdzie obszary leśne zajmują jedynie 20,6%, to nienajgorszy wynik.

Żarnowskie lasy występują głównie w środkowej i południowej części gminy oraz w rejonach wsi Klew, Sielec, Pilichowice, Dłużniewice, Nadole, Niemojowice, Wierchowisko i Jasion. Istniejące lasy są pozostałościami dawnej Puszczy Pilickiej, we wczesnym średniowieczu łączącej się z prastarą i owianą licznymi legendami Puszcą Świętokrzyską. Przez obszary puszczańskie, w kierunku Pilicy, ongiś toczyło swe wody bardzo wiele rzeczek, przedzierających się miejscami przez bagna, wąwozy i rozlewiska. W puszczy przeważały dęby i sosny. Żyły w niej m.in. niedźwiedzie, tury, łosie, jelenie i bobry. Jej mieszkańcy zajmowali się bartnictwem i łowiectwem. Do stopniowego wyniszczenia puszczy, przyczyniło się przede wszystkim osadnictwo żarowe, a później – hutnictwo żelaza, oparte na węglu drzewnym.



Na terytoriach Wzgórz Opoczyńskich, leżących na obszarze Krainy Świętokrzyskiej, według analiz prowadzonych przez biologów, 80% wszystkich lasów to wyłącznie drzewostan sosnowy. Ponadto występują tutaj dęby, graby, osiki, jesiony, brzozy, wierzby, świerki, jodły i modrzewie. W tzw. podszybie znajduje się jałowiec, jarzab, kruszyna, tarnina, leszczyna, czeremcha, trzmielina i bez. Natomiast w najniższych partiach lasu występuje m.in. borówka czernica, borówka bagienna, żurawina błotna, bagno, poziomka, jeżyna, malina, wrzos, żarnowiec, zawilec gajowy, przylaszczka, widłak, mchy i paprocie.

Poza tym, w krajobrazie otwartym, z drzew i krzewów występują najczęściej: modrzew polski, lipa droбноziarnista i wielkolistna, klon zwyczajny, jawor srebrzysty, jesionolistny, dąb szypułkowy, bezszypułkowy i czerwony, jesion wyniosły, wiąz górski, szypułkowy i polny, kasztanowiec, topola czarna, niekłańska i biała, wierzba krucha i purpurowa, iwa i rokit, olcha czarna, grusza polna, morwa biała, kalina koralowa, śliwa tarnina, głóg i ligustr pospolity.

Zadrzewień śródpolnych w regionie jest dosyć dużo. To dobrze, bowiem pełnią one bardzo ważne funkcje ochronne. Ich zasięg powoduje ograniczenie transpiracji roślin uprawnych oraz zmniejszenie parowania gleby, co w konsekwencji przyczynia się do zwiększenia zapasów wody w glebie, a tym samym do wzrostu plonów rozmaitych roślin. Są one ponadto oazą dla dziko żyjących, drobnych zwierząt, ptaków i owadów, które pełnią pożyteczną rolę wobec ochrony naturalności ekosystemów biocenotycznych.

Spośród wszystkich wymienionych drzew, bardzo wiele określanych jest mianem wiekowych. Związane są one z historią regionu i zapewne liczną grupą bezimiennych osób, chroniących owe zabytki przyrody ojczystej, jako swoje „domowe drzewa”. Bo znaczna część drzew - zabytków przyrody - znajduje się na gruntach prywatnych, dlatego może tylko niewiele spośród nich zyskało ochronę prawną. Nie sposób zrozumieć postępowania ludzi, wycinających prastare drzewa, często opatrzone zresztą tabliczkami „Pomnik przyrody prawem chroniony”. Wszak drzewa czcili nasi przodkowie, a my dbałością o nie wyrażamy szacunek dla własnej przeszłości i kultury.

Badania flory i fauny dorzecza środkowej Pilicy, w obrębie której leżą Wzgórza Opoczyńskie, prowadzone przez biologów i zoologów z Uniwersytetu Łódzkiego, dostarczają licznych informacji na temat niemal wszystkich grup roślin i zwierząt. Badania prowadzone są pod kątem objęcia ochroną prawną obszarów o najwyższych walorach przyrodniczych i wartościach krajobrazowych, a także stanowisk rzadkich gatunków roślin i zwierząt, fragmentów naturalnej szaty roślinnej lasów, torfowisk, muraw oraz cennych pojedynczych obiektów przyrodniczych.

Ze środowiskiem roślin związany jest interesujący świat zwierząt. Spośród nich najliczniejszą grupę stanowią owady lądowe. Bardzo liczną grupę stanowią ptaki, wśród których obok pospolitych, występują kruki, puchacze, jarzabki, bociany i inne. Ponadto mieszkają tutaj swoje tokowiska cietrzewie. W żarnowskich lasach żyją także sarny, jelenie, dziki (wyrządzające znaczne szkody w uprawach), lisy oraz zające. Z rzadkich gatunków ssaków wielokrotnie stwierdzono tu obecność łosi wędrownych, łasic, kun, jeży czy danieli.



1.2. Władze lokalne

Gmina Żarnów jest podstawową jednostką lokalnego samorządu terytorialnego, powołaną do organizacji życia publicznego na swoim terytorium.

Organem stanowiącym i kontrolnym jest Rada Miejska, a organem wykonawczym jest Burmistrz Miasta i Gminy Żarnów, który kieruje bieżącymi sprawami oraz reprezentuje ją na zewnątrz.

Urząd Miasta i Gminy w Żarnowie jest jednostką organizacyjną Gminy, przy pomocy której Burmistrz Miasta i Gminy realizuje zadania wynikające z przepisów prawa oraz uchwał podejmowanych przez Radę Miejską i jest zwierzchnikiem służbowym w stosunku do pracowników urzędu oraz kierowników gminnych jednostek organizacyjnych. Siedziba Urzędu Miasta i Gminy w Żarnowie mieści się przy ul. Opoczyńskiej 5.

W urzędzie na dzień 31.12.2025 r. zatrudnionych jest 72 pracowników. Większość z tych osób piastuje stanowiska urzędnicze, legitymując się wyższym wykształceniem. Pracownicy Urzędu Miasta i Gminy stale podnoszą swoje kwalifikacje, uczestnicząc w wielu szkoleniach i warsztatach.

W skład Urzędu Miasta i Gminy Żarnów wchodzi następujące komórki organizacyjne i stanowiska:

1. Burmistrz Miasta i Gminy

2. Zastępca Burmistrza Miasta i Gminy

3. Sekretarz Miasta i Gminy

4. Skarbnik Miasta i Gminy

5. Kierownik USC

6. Zastępca Kierownika USC

7. Pełnomocnik ds. informacji niejawnych

8. Stanowiska ds. obsługi prawnej

9. Stanowisko ds. Ochrony Danych Osobowych

10. Stanowisko ds. ewidencji ludności i dowodów osobistych

11. Stanowisko ds. wojskowych i obronnych

12. Referat Organizacyjno-Społeczny

- Kierownik Referatu Organizacyjno-Społecznego
- stanowisko ds. obsługi rady, komisji rady gminy i kontaktów z organizacjami pozarządowymi
- stanowisko ds. kadrowych, organizacyjnych i archiwum
- stanowisko ds. obsługi sekretariatu
- stanowiska ds. informatyzacji urzędu
- stanowisko ds. oświaty, spraw społecznych i archiwum
- stanowisko ds. promocji, kultury, sportu i turystyki
- stanowisko ds. bhp
- pomoc administracyjna
- sprzątaczk
- goniec

13. Referat Finansowy-Podatkowy

- Kierownik Referatu-Skarbnik Gminy
- stanowisko ds. księgowości budżetowej
- stanowisko ds. księgowości jednostek organizacyjnych
- stanowisko ds. księgowości budżetowej



- stanowisko ds. płac i rozliczeń
- stanowisko ds. płac i rozliczeń jednostek organizacyjnych
- stanowisko ds. obsługi kasowej
- stanowisko ds. wymiaru podatków i opłat
- stanowisko ds. księgowości podatkowej
- stanowisko ds. rozliczeń podatków i opłat
- pomoc administracyjna

14. Referat Inwestycji i Zamówień Publicznych

- Kierownik Referatu Inwestycji i Zamówień Publicznych
- stanowisko ds. inwestycji
- stanowisko ds. inwestycji i funduszy unijnych
- stanowisko ds. projektów i dotacji
- stanowisko ds. inwestycji i zamówień publicznych
- stanowisko ds. pozyskiwania środków zewnętrznych
- stanowiska ds. rozliczania projektu
- pomoc administracyjna

15. Referat Planowania Przestrzennego, Ochrony Środowiska, Rolnictwa i Gospodarki i Nieruchomościami

- stanowisko ds. zagospodarowania przestrzennego
- stanowisko ds. ochrony środowiska, rolnictwa i leśnictwa
- stanowisko ds. gospodarki nieruchomościami i gospodarki gruntami
- stanowisko ds. dróg gminnych i gospodarki odpadami komunalnymi
- pomoc administracyjna

16. Referat Gospodarki Komunalnej i Wodno-Kanalizacyjnej

- Kierownik Referatu Gospodarki Komunalnej i Wodno-Kanalizacyjnej
- stanowisko ds. gospodarki komunalnej
- stanowisko ds. dokumentacji technicznej
- stanowisko ds. gospodarki odpadami komunalnymi
- konserwatorzy urządzeń wodno-kanalizacyjnych,
- pracownicy gospodarczy (robotnik)
- operatorzy koparek
- kierowcy autobusu
- kierowcy samochodów OSP
- konserwatorzy elektrycy
- kierowca sprzętu do utrzymania zieleni
- pomoc administracyjna

Do jednostek organizacyjnych Gminy Żarnów należą:

- ❖ Szkoła Podstawowa im. Juliana Bartoszewicza w Żarnowie
- ❖ Szkoła Podstawowa im. Marii Skłodowskiej - Curie w Klewie
- ❖ Miejsko - Gminny Ośrodek Pomocy Społecznej w Żarnowie
- ❖ Miejsko - Gminna Biblioteka Publiczna w Żarnowie wraz z filiami bibliotecznymi w Miedznej Murowanej i Skórkowicach
- ❖ Warsztaty Terapii Zajęciowej w Żarnowie
- ❖ Dom Dziennego Pobytu Senior – WIGOR w Niemojowicach



❖ Klub Dziecięcy „Bajkowy Świat” w Żarnowie

Liczba osób zatrudnionych na stanowiskach pomocniczych i obsługi w 2025 r.

Rok	Pomoc administracyjna	Opiekun dzieci i młodzieży w czasie dowozu do i ze szkoły	Robotnik gospodarczy
2025	8	16	21



1.3. Sołectwa

SOŁECTWO	STALI	CZASOWI	ŁĄCZNIE
Afryka	16	1	17
Antoniów	77	1	78
Bronów	100	0	100
Budków	155	0	155
Chełsty	103	2	105
Dłużniewice	72	0	72
Grębenice	83	1	84
Jasion	21	2	23
Klew	179	0	179
Klew-Kolonia	54	0	54
Ławki (Dąbie, Ławki, Młynek)	37	5	42
Malków	116	0	116
Marcinków (Kamieniec, Marcinków, Tomaszów)	121	7	128
Miedzna Murowana	479	2	481
Myślibórz (Myślibórz, Widuch)	93	1	94
Nadole	72	1	73
Niemojowice	285	1	286
Paszkowice	196	6	202
Pilichowice	272	0	272
Ruszenice (Ruszenice, Ruszenice-Kolonia)	111	3	114
Siedlów (Adamów, Malenie, Siedlów)	74	2	76
Sielec (Nowa Góra, Sielec)	175	6	181
Skórkowice (Poręba, Skórkowice, Skumros)	382	4	386
Soczówki	274	0	274
Straszowa Wola	160	0	160
Topolice	258	0	258
Trojanowice	251	0	251
Wierzchowisko	85	2	87
Zdyszewice	215	2	217
Żarnów	1060	23	1083
	5576	72	5648

Liczba mieszkańców wg sołectw (stan na dzień 31.12.2025 r.)



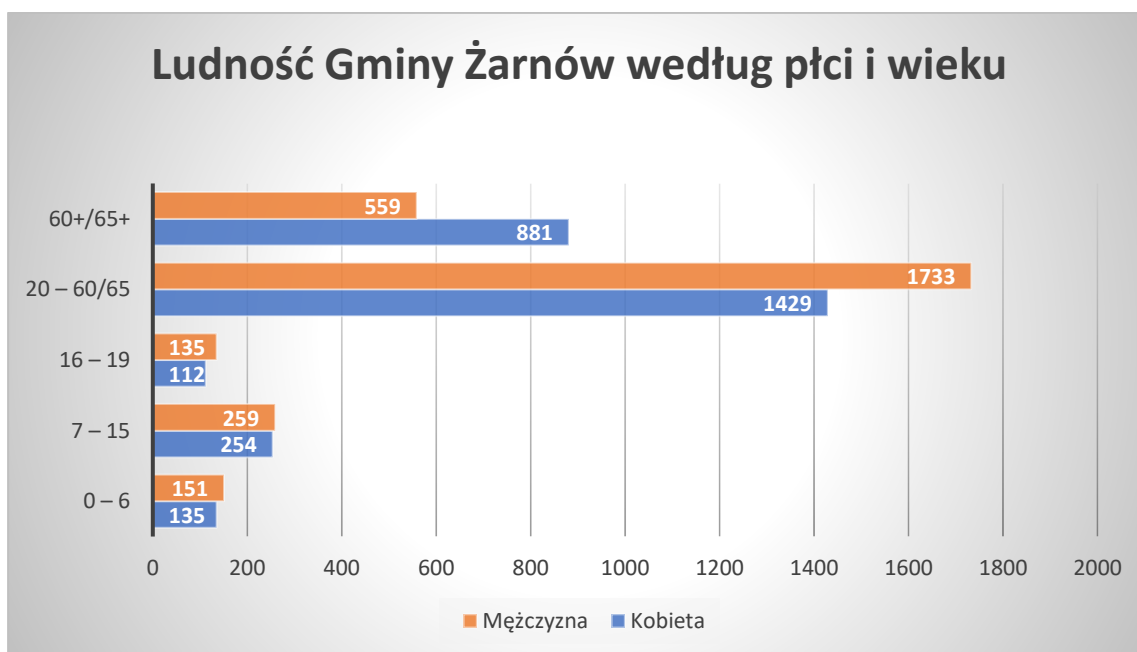
1.4. Ewidencja ludności i dynamika zmian

Liczba mieszkańców stałych 5576*

w tym 2811 kobiet i 2837 mężczyzn

oraz 72 osoby zameldowane na pobyt czasowy

Ludność Gminy Żarnów według płci i wieku		
wiek	Kobieta	Mężczyzna
0 – 6	135	151
7 – 15	254	259
16 – 19	112	135
20 – 60/65	1429	1733
60+/65+	881	559



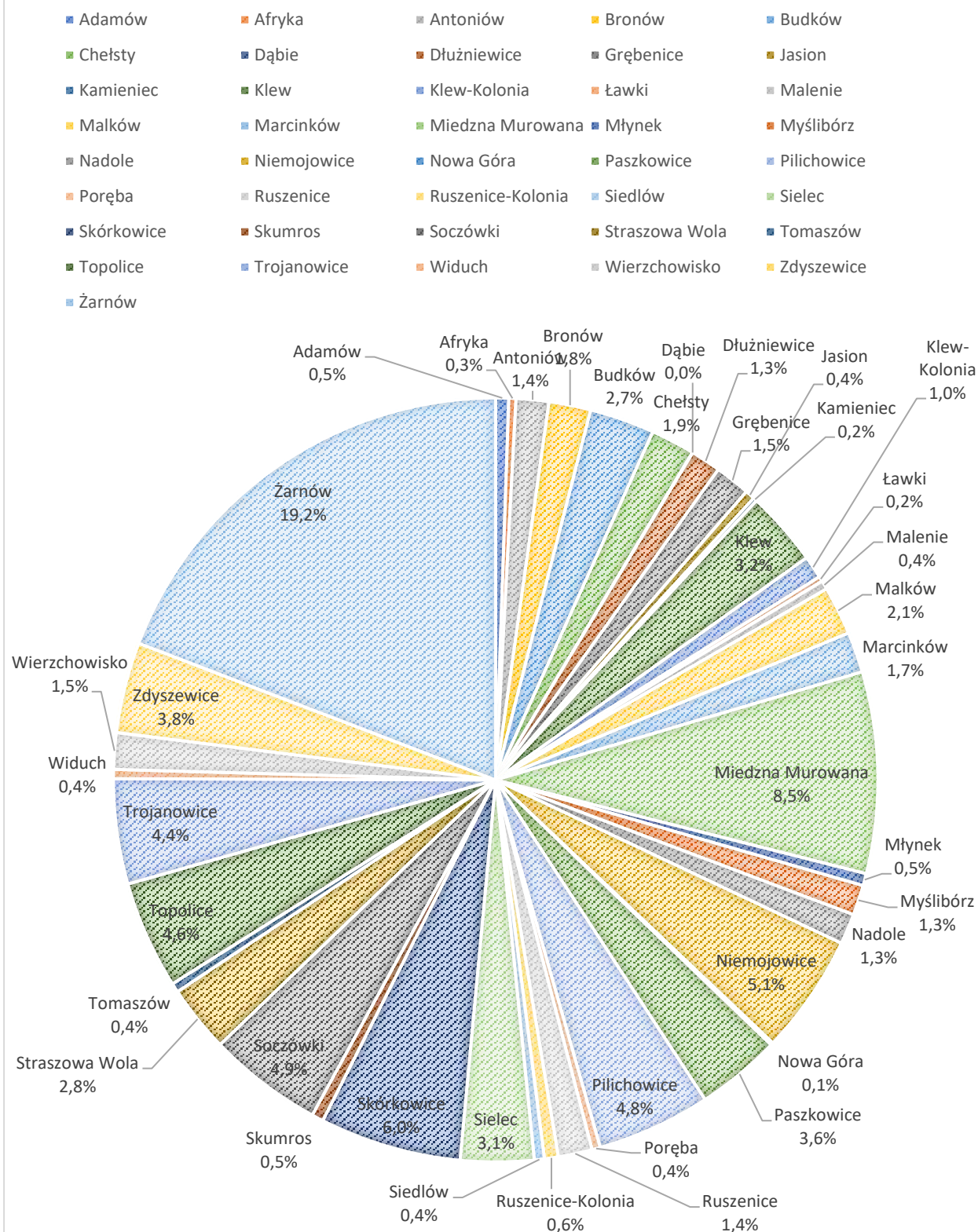
Miejscowość	Mieszkańcy		Liczba mieszkańców (stan na dzień 31.12.2025)
	stali	czasowi	
Adamów	30	1	31
Afryka	16	1	17



Antoniów	77	1	78
Bronów	100	0	100
Budków	155	0	155
Chełsty	103	2	105
Dąbie	1	0	1
Dłużniewice	72	0	72
Grębenice	83	1	84
Jasion	21	2	23
Kamieniec	9	0	9
Klew	179	0	179
Klew-Kolonia	54	0	54
Ławki	12	0	12
Malenie	20	1	21
Malków	116	0	116
Marcinków	90	7	97
Miedzna Murowana	479	2	481
Młynek	24	5	29
Myślibórz	71	1	72
Nadole	72	1	73
Niemojowice	285	1	286
Nowa Góra	5	1	6
Paszkowice	196	6	202
Pilichowice	272	0	272
Poręba	20	0	20
Ruszenice	78	3	81
Ruszenice-Kolonia	33	0	33
Siedlów	24	0	24
Sielec	170	5	175
Skórkowice	335	3	338
Skumros	27	1	28
Soczówki	274	0	274
Straszowa Wola	160	0	160
Tomaszów	22	0	22
Topolice	258	0	258
Trojanowice	251	0	251
Widuch	22	0	22
Wierzchowisko	85	2	87
Zdyszewice	215	2	217
Żarnów	1060	23	1083
	5576	72	5648



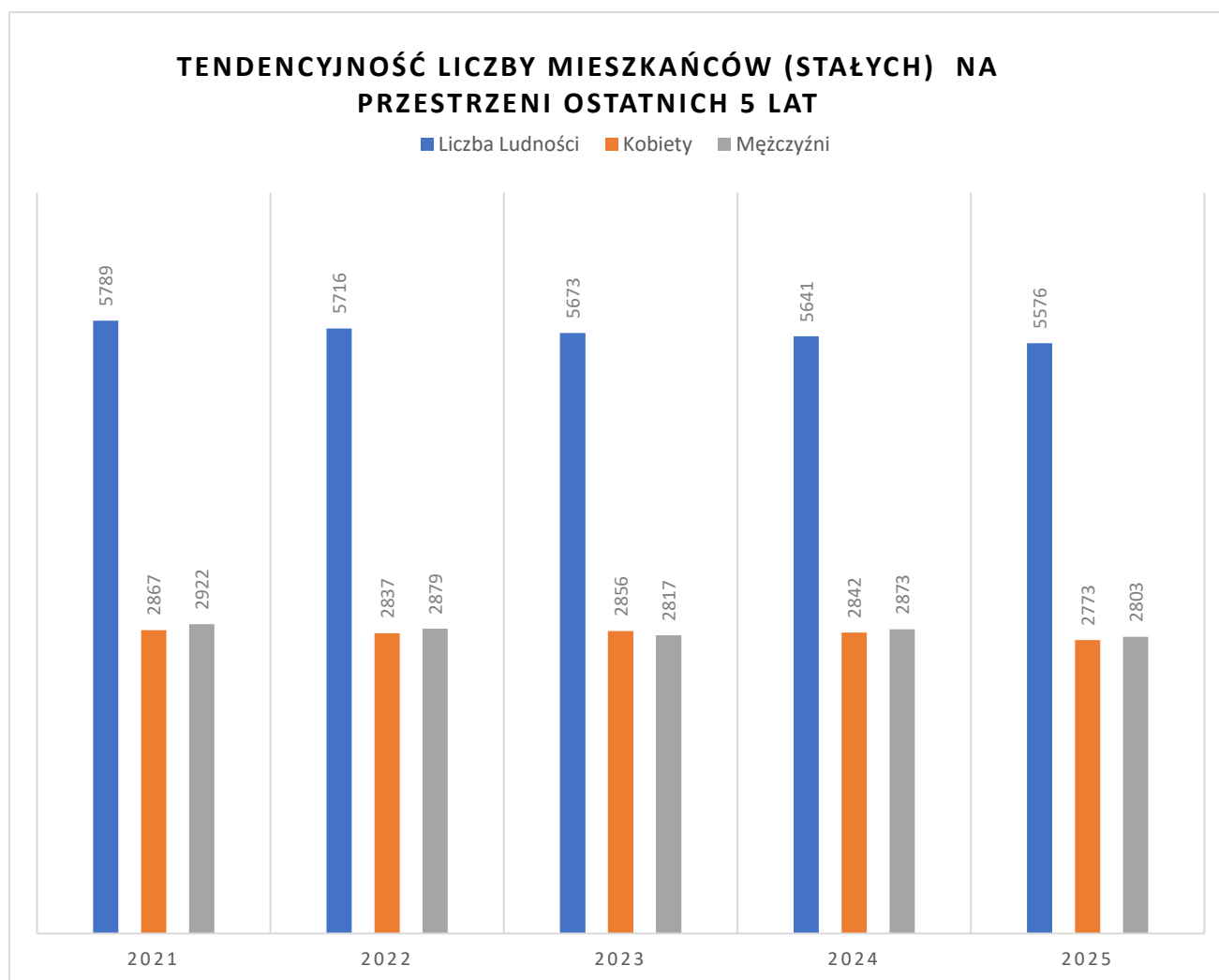
LICZBA MIESZKAŃCÓW NA 31.12.2025





Tendencyjność liczby mieszkańców (stałych) na przestrzeni ostatnich 5 lat

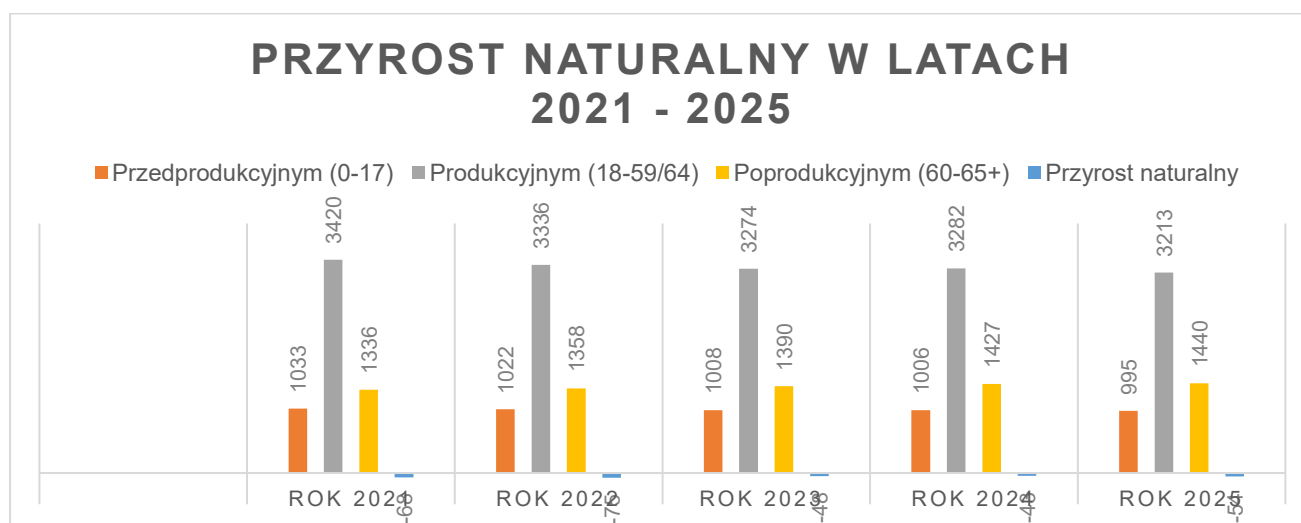
Lata	Liczba Ludności	Kobiety	Mężczyźni
2021	5789	2867	2922
2022	5716	2837	2879
2023	5673	2856	2817
2024	5641	2842	2873
2025	5576	2773	2803





Wybrane dane demograficzne		Rok 2021	Rok 2022	Rok 2023	Rok 2024	Rok 2025
Ludność w wieku:	Przedprodukcyjnym (0-17)	1033	1022	1008	1006	995
	Produkcyjnym (18-59/64)	3420	3336	3274	3282	3213
	Poprodukcyjnym (60-65+)	1336	1358	1390	1427	1440
Liczba urodzeń		63	41	48	41	38
Liczba zgonów		131	116	96	84	92
Przyrost naturalny		-68	-75	-48	-43	-54

Przyrost naturalny w latach 2021 - 2025



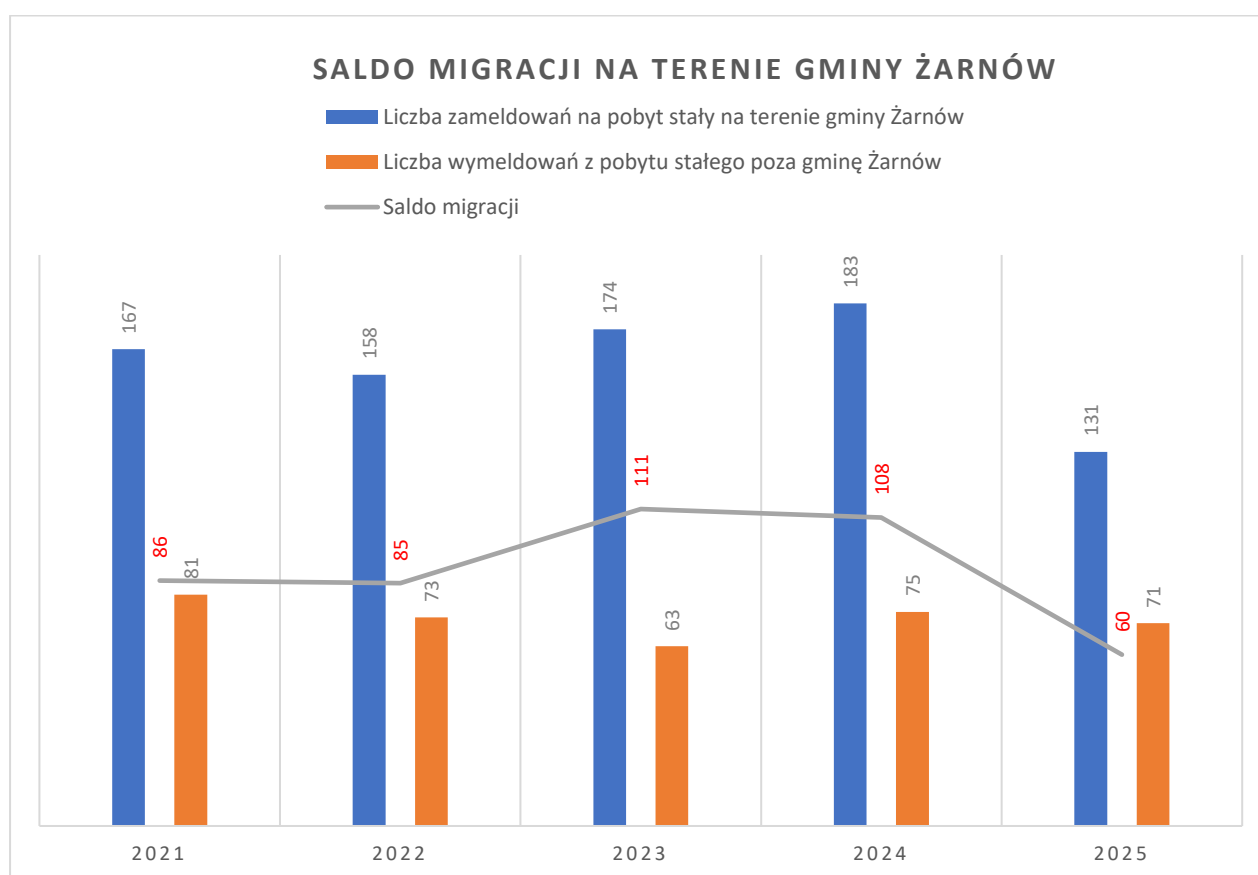
Współczynnik Przyrostu Naturalnego (WPN) w roku 2025 wyniósł (- 9,56) ‰.

Oznacza to, że populacja zmniejszyła się około 10 osób na 1000 mieszkańców rocznie.



Liczba zameldowań na pobyt stały na terenie gminy Żarnów	Rok 2021	Rok 2022	Rok 2023	Rok 2024	Rok 2025
	167	158	174	183	131
Liczba wymeldowań z pobytu stałego poza gminą Żarnów	81	73	63	75	71
Saldo migracji	86	85	111	108	60

Saldo migracji na terenie Gminy Żarnów **wykres**



Opracowanie własne na podstawie programu TenSoft Mieszkańcy 1.12.52.

**Liczba aktów stanu cywilnego sporządzonych w USC Żarnów w latach 2021-2025**

Rok	Akty urodzenia	Akty małżeństwa	Akty zgonu
2025	4	18	45
2024	5	19	49
2023	6	32	42
2022	10	29	53
2021	8	26	68

Źródło: Rejestr Stanu Cywilnego, księgi urodzeń, małżeństw i zgonów rocznik 2021-2025 USC w Żarnowie.

1.5. Gospodarstwa rolne

Warunki do rozwoju rolnictwa w gminie są słabe. Mimo korzystnego klimatu lokalnego o warunkach rozwoju decydują także: warunki glebowe (bonitacja gleb), stosunki wodne gruntów i rozdrobniona struktura gospodarstw indywidualnych.

Gminy Żarnów ma charakter głównie rolniczy. Potwierdza to fakt, iż procentowy udział użytków rolnych w ogólnej powierzchni wynosił ponad 65%. Strukturę zasiewów w gospodarstwach indywidualnych, po analizie zestawień statystycznych, można określić następująco: 58% - żyto, 16% - pszenica, 14% - pszenżyto i 12% - ziemniaki. Na ten profil produkcji, nazywany żytnio - ziemniaczanym, największy wpływ ma niska bonitacja gleb, która sprawia, że prawie wcale nie uprawia się na terenie gminy wysokodochoodowych roślin przemysłowych.

Przed laty, wyjątek stanowiła bardzo pracołłonna uprawa waleriany (nazywanej przez rolników „walerianem”), rośliny noszącej fachową nazwę „kozłek lekarski”. Ta bylina lecznicza, rosnąca w miejscach wilgotnych, której kłacza zawierają olejki eteryczne i inne związki lecznicze, jest w gminie uprawiana i przynosi rolnikom pokaźne dochody. Obecnie występuje w różnych miejscach gminy, choć jej uprawa wymaga dużo pracy.

W ostatnich latach, będących dla rolnictwa nieustannym okresem recesji, zmniejszyła się znacznie liczba zwierząt gospodarskich w gminie, mimo dopłat z ARiMR. Zresztą zarówno jakość gleb, jak i wielkość pogłowa zwierząt, nie jest również wysoka w całym powiecie opoczyńskim. Pod względem jakości rolniczej przestrzeni produkcyjnej, gmina jest nisko notowana. Na wielkość wskaźnika największy wpływ ma właśnie jakość gleb, ale również i rzeźba terenu, warunki klimatyczne i warunki wodne środowiska.

Zestawienie gruntów z gospodarstw rolnych na terenie gminy według tzw. klasoużytków, szczegółowo przedstawia się w następujący sposób:

Raport o stanie *GMINY ŻARNÓW* za rok 2025



Rodzaj	Kl. I	Kl. II	Kl. III	Kl. IIIa	Kl. IIIb	Kl. IV	Kl. IVa	Kl. IVb	Kl. V	Kl. VI	Kl. VIz	Bez kl.	Razem
B-Ł						1,3572			0,7058	0,1500			2,2130
B-Ps						3,0572			1,8086	1,9762			6,8420
B-R				0,8746	3,4547		10,690 2	12,1105	12,7757	12,7757	0,1850		49,8661
Br-Ł			0,2143			2,8900			1,0004				4,1047
Br-Ps			1,1560			15,357 9			13,5519	6,0944	0,05		36,2102
Br-R				1,9540	9,7013		34,530 2	31,7358	49,1855	41,8030	2,4208	0,071 4	171,402 0
Inne												0,015 8	0,0158
Lz-Ł			0,0218			5,8339			6,6769	2,0512			14,5838
Lz-Ps			0,0346			1,9574			6,7449	5,8629		0,260 0	14,8598
Lz-R				0,7900	0,4113		3,5884	5,9018	19,4487	18,4605			48,6007
Lzr-Ł			0,0185			1,7626			8,9046	14,5872			25,2729
Lzr-P						1,6212			4,0647	4,8612			10,5471
Lzr-R			0,0825		0,3884	0,1084	3,3427	7,2219	24,6106	26,5666	0,8000		63,1211
Ł			17,037 6			587,23 37			668,387 7	141,013 1	11,227 3		1 424,899 4

Raport o stanie GMINY ŻARNÓW za rok 2025



N												39,69 00	39,6900
Ps			19,067 2			345,33 33			421,317 8	151,307 8	28,788 0	0,070 0	965,884 1
R				6,0469	136,250 1		1184,9 07	1187,15 03	1925,49 98	1546,64 52	136,00 06	0,200 0	6122,70 00
S									0,0500				0,0500
S-Ł						1,0609			0,1228				1,1837
S-Ps			0,9018			6,6609			4,7303	0,4900			12,7830
S-R				1,1324	3,6196		22,228 8	19,9441	18,4303	8,8267			74,1819
W						0,0300						20,20 35	20,2335
W-Ł			0,1610			3,0536			4,7686	0,8645		0,030 0	8,8777
W-Ps			0,0302			1,9341			1,8578	0,4327		0,015 2	4,2700
W-R							0,3511	0,4788	1,6897	0,9203	0,0929		3,5328
Wsr												16,79 54	16,7954
Wsr-Ł						0,2721				0,2238			0,4859
Razem			38,725 5	10,797 9	153,825 4	979,52 44	1258,72 37	1263,12 29	3195,66 79	1985,91 30	179,56 46	77,35 13	9 143,2 166

Powyższa tabela przedstawia zestawienie gruntów według tzw. klasoużytków na terenie Gminy Żarnów w roku 2025



Zgodnie z Rozporządzeniem Ministra Rozwoju Regionalnego i Budownictwa z dnia 29 marca 2001 r. w sprawie ewidencji gruntów i budynków

1. Grunty rolne dzielą się na:

- 1) użytki rolne, do których zalicza się:
 - a) grunty orne, oznaczone symbolem - R,
 - b) sady, oznaczone symbolem - S,
 - c) łąki trwałe, oznaczone symbolem - Ł,
 - d) pastwiska trwałe, oznaczone symbolem - Ps,
 - e) grunty rolne zabudowane, oznaczone symbolem - Br,
 - f) grunty pod stawami, oznaczone symbolem - Wsr,
 - g) grunty pod rowami, oznaczone symbolem - W,
 - h) grunty zadrzewione i zakrzewione na użytkach rolnych, oznaczone symbolem - Lzr;
- 2) nieużytki, oznaczone symbolem - N.

2. Grunty leśne dzielą się na:

- 1) lasy, oznaczone symbolem - Ls;
- 2) grunty zadrzewione i zakrzewione, oznaczone symbolem - Lz.

3. Grunty zabudowane i zurbanizowane dzielą się na:

- 1) tereny mieszkaniowe, oznaczone symbolem - B;
- 2) tereny przemysłowe, oznaczone symbolem - Ba;
- 3) inne tereny zabudowane, oznaczone symbolem - Bi;
- 4) zurbanizowane tereny niezabudowane lub w trakcie zabudowy, oznaczone symbolem - Bp;
- 5) tereny rekreacyjno-wypoczynkowe, oznaczone symbolem - Bz;
- 6) użytki kopalne, oznaczone symbolem - K;
- 7) tereny komunikacyjne, w tym:
 - a) drogi, oznaczone symbolem - dr,
 - b) tereny kolejowe, oznaczone symbolem - Tk,
 - c) inne tereny komunikacyjne, oznaczone symbolem - Ti,
 - d) grunty przeznaczone pod budowę dróg publicznych lub linii kolejowych, oznaczone symbolem - Tp.

4. Grunty pod wodami dzielą się na:

- 1) grunty pod morskimi wodami wewnętrznymi, oznaczone symbolem - Wm;
- 2) grunty pod wodami powierzchniowymi płynącymi, oznaczone symbolem - Wp;
- 3) grunty pod wodami powierzchniowymi stojącymi, oznaczone symbolem - Ws.

Liczba jednostek według obszarów

W poniższej tabeli przedstawiona została liczba jednostek, które stanowią podstawę opodatkowania podatkiem rolnym, leśnym oraz od nieruchomości na terenie Gminy Żarnów w roku 2025 z podziałem na poszczególne miejscowości znajdujące się w 30 sołectwach gminy Żarnów.

NAZWA OBSZARU	ZOBOWIĄZANIE	RAZEM DLA OBSZARU
Adamów	Podatek od nieruchomości 0 Podatek rolny 11 Podatek leśny 1 Łączne zobowiązanie pieniężne (rolny) 49 Łączne zobowiązanie pieniężne (leśny) 0	61
Afryka	Podatek od nieruchomości 1	29



	Podatek rolny 10 Podatek leśny 1 Łączne zobowiązanie pieniężne (rolny) 17 Łączne zobowiązanie pieniężne (leśny) 0	
Antoniów	Podatek od nieruchomości 0 Podatek rolny 21 Podatek leśny 0 Łączne zobowiązanie pieniężne (rolny) 49 Łączne zobowiązanie pieniężne (leśny) 0	70
Bronów	Podatek od nieruchomości 2 Podatek rolny 25 Podatek leśny 0 Łączne zobowiązanie pieniężne (rolny) 65 Łączne zobowiązanie pieniężne (leśny) 1	93
Budków	Podatek od nieruchomości 1 Podatek rolny 34 Podatek leśny 1 Łączne zobowiązanie pieniężne (rolny) 74 Łączne zobowiązanie pieniężne (leśny) 0	110
Chelsty	Podatek od nieruchomości 4 Podatek rolny 23 Podatek leśny 1 Łączne zobowiązanie pieniężne (rolny) 89 Łączne zobowiązanie pieniężne (leśny) 0	116
Dąbie	Podatek od nieruchomości 0 Podatek rolny 10 Podatek leśny 3 Łączne zobowiązanie pieniężne (rolny) 21 Łączne zobowiązanie pieniężne (leśny) 0	34
Dłużniewice	Podatek od nieruchomości 1 Podatek rolny 32 Podatek leśny 1 Łączne zobowiązanie pieniężne (rolny) 46 Łączne zobowiązanie pieniężne (leśny) 3	83
Grębenice	Podatek od nieruchomości 1 Podatek rolny 43 Podatek leśny 2 Łączne zobowiązanie pieniężne (rolny) 79 Łączne zobowiązanie pieniężne (leśny) 0	125
Jasion	Podatek od nieruchomości 0 Podatek rolny 11 Podatek leśny 0 Łączne zobowiązanie pieniężne (rolny) 37 Łączne zobowiązanie pieniężne (leśny) 0	48
Kamieniec Tomaszów	Podatek od nieruchomości 0 Podatek rolny 11 Podatek leśny 2 Łączne zobowiązanie pieniężne (rolny) 37 Łączne zobowiązanie pieniężne (leśny) 0	50
Klew	Podatek od nieruchomości 0	149



	Podatek rolny 35 Podatek leśny 6 Łączne zobowiązanie pieniężne (rolny) 108 Łączne zobowiązanie pieniężne (leśny) 0	
Klew Kolonia	Podatek od nieruchomości 1 Podatek rolny 20 Podatek leśny 1 Łączne zobowiązanie pieniężne (rolny) 59 Łączne zobowiązanie pieniężne (leśny) 0	81
Ławki	Podatek od nieruchomości 0 Podatek rolny 15 Podatek leśny 0 Łączne zobowiązanie pieniężne (rolny) 18 Łączne zobowiązanie pieniężne (leśny) 0	33
Malenie	Podatek od nieruchomości 0 Podatek rolny 4 Podatek leśny 0 Łączne zobowiązanie pieniężne (rolny) 25 Łączne zobowiązanie pieniężne (leśny) 0	29
Malków	Podatek od nieruchomości 0 Podatek rolny 30 Podatek leśny 8 Łączne zobowiązanie pieniężne (rolny) 66 Łączne zobowiązanie pieniężne (leśny) 1	104
Marcinków	Podatek od nieruchomości 1 Podatek rolny 23 Podatek leśny 0 Łączne zobowiązanie pieniężne (rolny) 57 Łączne zobowiązanie pieniężne (leśny) 0	81
Miedzna Murowana	Podatek od nieruchomości 8 Podatek rolny 217 Podatek leśny 10 Łączne zobowiązanie pieniężne (rolny) 235 Łączne zobowiązanie pieniężne (leśny) 1	471
Młynek	Podatek od nieruchomości 0 Podatek rolny 36 Podatek leśny 2 Łączne zobowiązanie pieniężne (rolny) 29 Łączne zobowiązanie pieniężne (leśny) 0	67
Myślibórz	Podatek od nieruchomości 2 Podatek rolny 37 Podatek leśny 1 Łączne zobowiązanie pieniężne (rolny) 69 Łączne zobowiązanie pieniężne (leśny) 0	109
Nadole	Podatek od nieruchomości 0 Podatek rolny 19 Podatek leśny 35 Łączne zobowiązanie pieniężne (rolny) 67 Łączne zobowiązanie pieniężne (leśny) 0	121
Niemojowice	Podatek od nieruchomości 4	171



	Podatek rolny 44 Podatek leśny 4 Łączne zobowiązanie pieniężne (rolny) 119 Łączne zobowiązanie pieniężne (leśny) 0	
Nowa Góra	Podatek od nieruchomości 0 Podatek rolny 9 Podatek leśny 1 Łączne zobowiązanie pieniężne (rolny) 12 Łączne zobowiązanie pieniężne (leśny) 1	23
Paszkowice	Podatek od nieruchomości 1 Podatek rolny 37 Podatek leśny 6 Łączne zobowiązanie pieniężne (rolny) 113 Łączne zobowiązanie pieniężne (leśny) 0	157
Pilichowice	Podatek od nieruchomości 1 Podatek rolny 56 Podatek leśny 9 Łączne zobowiązanie pieniężne (rolny) 123 Łączne zobowiązanie pieniężne (leśny) 0	189
Poręba	Podatek od nieruchomości 0 Podatek rolny 8 Podatek leśny 1 Łączne zobowiązanie pieniężne (rolny) 10 Łączne zobowiązanie pieniężne (leśny) 0	19
Ruszenice Kolonia	Podatek od nieruchomości 0 Podatek rolny 18 Podatek leśny 2 Łączne zobowiązanie pieniężne (rolny) 22 Łączne zobowiązanie pieniężne (leśny) 0	42
Ruszenice	Podatek od nieruchomości 0 Podatek rolny 28 Podatek leśny 15 Łączne zobowiązanie pieniężne (rolny) 64 Łączne zobowiązanie pieniężne (leśny) 9	116
Siedlów	Podatek od nieruchomości 0 Podatek rolny 12 Podatek leśny 2 Łączne zobowiązanie pieniężne (rolny) 29 Łączne zobowiązanie pieniężne (leśny) 0	43
Sielec	Podatek od nieruchomości 4 Podatek rolny 43 Podatek leśny 5 Łączne zobowiązanie pieniężne (rolny) 85 Łączne zobowiązanie pieniężne (leśny) 5	142
Skórkowice	Podatek od nieruchomości 2 Podatek rolny 89 Podatek leśny 3 Łączne zobowiązanie pieniężne (rolny) 167 Łączne zobowiązanie pieniężne (leśny) 1	262
Skumros	Podatek od nieruchomości 0	25



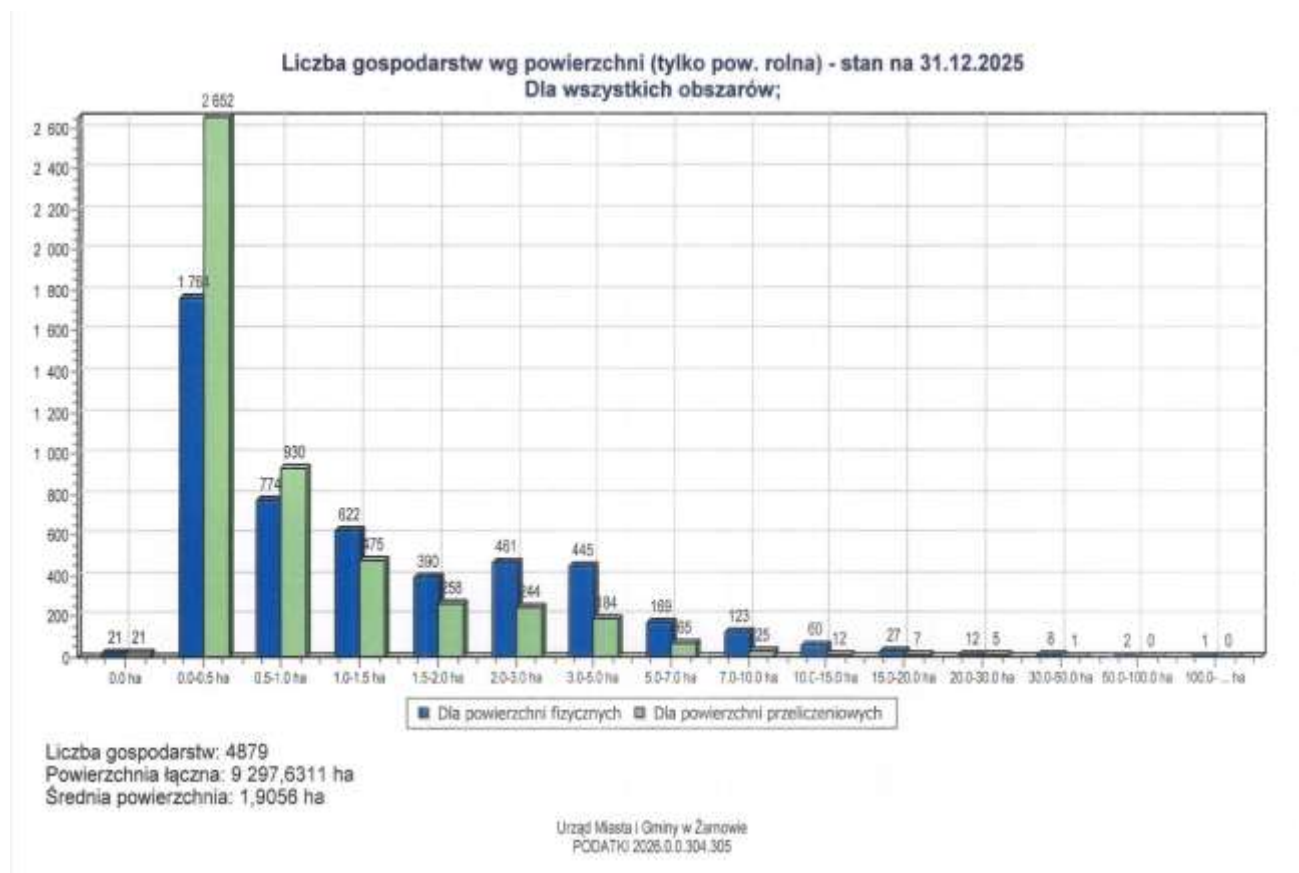
	Podatek rolny 6 Podatek leśny 1 Łączne zobowiązanie pieniężne (rolny) 18 Łączne zobowiązanie pieniężne (leśny) 0	
Soczówki	Podatek od nieruchomości 1 Podatek rolny 29 Podatek leśny 9 Łączne zobowiązanie pieniężne (rolny) 149 Łączne zobowiązanie pieniężne (leśny) 0	188
Straszowa Wola	Podatek od nieruchomości 3 Podatek rolny 60 Podatek leśny 25 Łączne zobowiązanie pieniężne (rolny) 115 Łączne zobowiązanie pieniężne (leśny) 0	203
Topolice	Podatek od nieruchomości 3 Podatek rolny 51 Podatek leśny 9 Łączne zobowiązanie pieniężne (rolny) 126 Łączne zobowiązanie pieniężne (leśny) 0	189
Trojanowice	Podatek od nieruchomości 1 Podatek rolny 37 Podatek leśny 3 Łączne zobowiązanie pieniężne (rolny) 106 Łączne zobowiązanie pieniężne (leśny) 0	147
Widuch	Podatek od nieruchomości 0 Podatek rolny 10 Podatek leśny 1 Łączne zobowiązanie pieniężne (rolny) 11 Łączne zobowiązanie pieniężne (leśny) 0	22
Wierzchowisko	Podatek od nieruchomości 1 Podatek rolny 43 Podatek leśny 15 Łączne zobowiązanie pieniężne (rolny) 92 Łączne zobowiązanie pieniężne (leśny) 0	151
Zdyszewice	Podatek od nieruchomości 2 Podatek rolny 34 Podatek leśny 3 Łączne zobowiązanie pieniężne (rolny) 130 Łączne zobowiązanie pieniężne (leśny) 1	170
Żarnów	Podatek od nieruchomości 64 Podatek rolny 249 Podatek leśny 6 Łączne zobowiązanie pieniężne (rolny) 395 Łączne zobowiązanie pieniężne (leśny) 3	717
RAZEM		5 041

W powyższej tabeli przedstawiona została liczba jednostek, które stanowią podstawę opodatkowania podatkiem rolnym, leśnym oraz od nieruchomości na terenie Gminy Żarnów w roku 2025 z podziałem na poszczególne miejscowości, znajdujące się w 30 sołectwach

gminy Żarnów. Najwięcej jednostek niezmiennie od lat, opodatkowanych jest w miejscowości Żarnów, zaś najmniej we wsi Poręba.

W przypadku podatku rolnego, leśnego i od nieruchomości obowiązek zapłaty zaczyna się w pierwszym dniu miesiąca następnego po miesiącu, w którym powstały okoliczności wyjaśniające powstanie tego obowiązku (nastąpiło nabycie tytułu prawnego do przedmiotu opodatkowania lub wejście w jego posiadanie), a kończy się z upływem miesiąca, w którym ustały okoliczności uzasadniające ten obowiązek. Jeżeli okolicznością, od której jest uzależniony obowiązek podatkowy, jest istnienie budowli albo budynku lub ich części, obowiązek podatkowy powstaje z dniem 1 stycznia roku następnego po roku, w którym budowa została ukończona lub w którym rozpoczęto użytkowanie budowli, budynku lub ich części przed ich ostatecznym wykończeniem. Jeśli obowiązek ten pojawił się lub przedawnił w trakcie roku podatkowego, podatek ten jest obliczany odpowiednio co do ilości miesięcy, w których pojawiło się zobowiązanie argumentujące jego zapłatę.

Podatnicy podatku od nieruchomości mają obowiązek składać właściwemu ze względu na miejsce położenia przedmiotów opodatkowania organowi podatkowemu, dokumenty zawierające: informację o nieruchomościach i obiektach budowlanych (osoby fizyczne) w terminie 14 dni od dnia zaistnienia okoliczności uzasadniających powstanie albo wygaśnięcie obowiązku podatkowego lub od zaistnienia zdarzenia powodującego zmianę wysokości opodatkowania, deklaracje na podatek od nieruchomości (osoby prawne i jednostki organizacyjne, w tym spółki nieposiadające osobowości prawnej) w terminie do dnia 15 stycznia roku podatkowego, a jeżeli obowiązek podatkowy powstał po tym dniu w terminie 14 dni od dnia wystąpienia okoliczności uzasadniających powstanie albo wygaśnięcie obowiązku podatkowego lub od zaistnienia zdarzenia powodującego zmianę wysokości opodatkowania.





Powyższy wykres przedstawia kształtowanie się liczby gospodarstw znajdujących się na terenie gminy Żarnów pod względem wielkości powierzchni. Aktualnie największą liczbę gospodarstw stanowią użytki nieprzekraczające wielkości 0,5ha – 1.764 szt. Pozostała liczba gospodarstw kształtuje się w sposób następujący:

• 0,5 – 1,00 ha	➡	774 szt.
• 1,0 – 1,5 ha	➡	622 szt.
• 1,5 – 2,00 ha	➡	390 szt.
• 2,0 – 3,00 ha	➡	461 szt.
• 3,0 – 5,00 ha	➡	445 szt.
• 5,0 – 7,00 ha	➡	169 szt.
• 7,0 – 10,00 ha	➡	123 szt.
• 10,0 – 15,00 ha	➡	60 szt.
• 15,0 – 20,00 ha	➡	27 szt.
• 20,0 – 30,00 ha	➡	12 szt.
• 30,0 – 50,00 ha	➡	8 szt.
• 50,0 – 100,00 ha	➡	2 szt.
• 100,0 ha i powyżej	➡	1 szt.

Na terenie gminy Żarnów opodatkowanych podatkiem rolnym, leśnym i od nieruchomości jest **6 447** jednostek wymiarowych. W tym zawarte są osoby fizyczne zamieszkujące na terenie gminy oraz podatnicy przebywający poza jej obszarem, którzy korzystają z dobrodziejstw znajdujących się na terenie gminy tylko sezonowo. Obserwuje się duże zainteresowanie terenami rekreacyjno-wypoczynkowymi, a także wzrost zgłoszeń na budowę domków letniskowych.

W Gminie Żarnów w roku **2025** opodatkowaniu podlegało **2255** budynków mieszkalnych od których pobierany był podatek od nieruchomości w wysokości 0,80 zł za metr kwadratowy powierzchni użytkowej budynku. Najwięcej budynków znajduje się w miejscowości Żarnów – **369 szt.**, a najmniej budynków mieszkalnych w miejscowości Poręba – tylko **6 szt.** oraz Dąbie – **7 szt.** Na terenie gminy Żarnów znajdują się również budynki służące wykonywaniu działalności gospodarczej w roku **2025** było ich **79**.

Pomoc publiczna dla rolników

Na terenie gminy Żarnów, rolnicy prowadzący gospodarstwa coraz chętniej korzystają z pomocy publicznej, czego dowodem jest stale rosnąca kwota dotacji na zwrot podatku akcyzowego. Zgodnie z obowiązującymi przepisami o zwrot podatku akcyzowego zawartego w cenie oleju napędowego zużywanego do produkcji rolnej może ubiegać się producent rolny. Przy czym, za producenta rolnego uznaje się osobę fizyczną, osobę prawną lub jednostkę organizacyjną nie posiadającą osobowości prawnej, będącą posiadaczem gospodarstwa rolnego w rozumieniu przepisów o podatku rolnym.

Natomiast za gospodarstwo rolne w rozumieniu przepisów ustawy o podatku rolnym uważa się obszar gruntów sklasyfikowanych w ewidencji gruntów i budynków jako użytki rolne lub jako grunty zadrzewione lub zakrzewione na użytkach rolnych o powierzchni przekraczającej 1 ha lub 1 ha przeliczeniowy, z wyjątkiem gruntów zajętych na prowadzenie działalności gospodarczej innej niż działalność rolnicza.

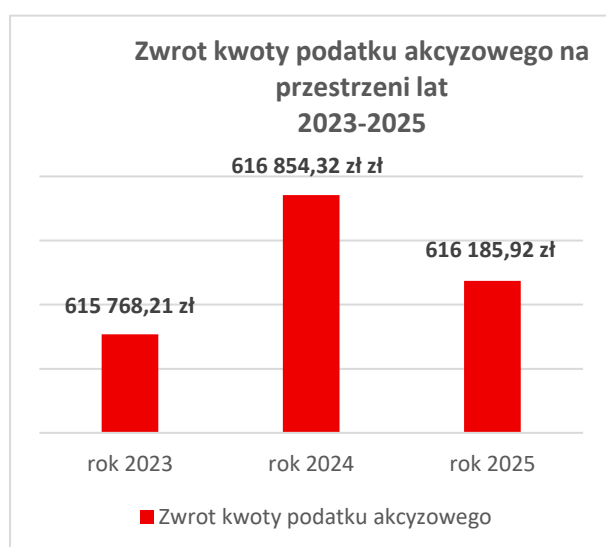
W przypadku, gdy grunty gospodarstwa rolnego stanowią przedmiot współposiadania, zwrot podatku akcyzowego przysługuje temu współposiadaczowi, co do którego pozostali

współposiadacze wyrazili pisemną zgodę (zgoda będzie wyrażana we wniosku i nie dotyczy współmałżonków).

W roku 2025 limit zwrotu podatku akcyzowego zawartego w cenie oleju napędowego zużywane do produkcji rolnej wynosił:

- **110,00 zł** * ilość ha użytków rolnych oraz
- **40,00 zł** * średnia roczna liczba dużych jednostek przeliczeniowych bydła, owiec, kóz i koni, **4,00 zł** – świń
- **1,46 zł/1l** – stawka zwrotu

Pomoc publiczna w rolnictwie z tytułu zwrotu podatku akcyzowego, zawartego w cenie oleju napędowego wykorzystywanego do produkcji rolnej dla producentów rolnych, posiadających gospodarstwa rolne na terenie Gminy Żarnów w roku 2025 wyniosła łącznie **616 185,92 zł**. Wnioski o zwrot w dwóch terminach złożyło 702 rolników. Poniższy wykres przedstawia kształtowanie się udzielonej pomocy publicznej na przestrzeni ubiegłych lat.



Zestawienie umorzeń dokonanych w roku 2025

Organ podatkowy (w tym: wójt, burmistrz, prezydenta miasta), na wniosek podatnika, z zastrzeżeniem art. 67b Ordynacji podatkowej, w przypadkach uzasadnionych ważnym interesem podatnika lub interesem publicznym, może:

- odroczyć termin płatności podatku lub rozłożyć zapłatę podatku na raty,
- odroczyć lub rozłożyć na raty zapłatę zaległości podatkowej wraz z odsetkami za zwłokę lub odsetki określone w decyzji, o której mowa w art. 53a Ordynacji podatkowej,
- umorzyć w całości lub w części zaległości podatkowe, odsetki za zwłokę lub opłatę prolongacyjną.

Żeby organ podatkowy (wójt, burmistrz, prezydent miasta) mógł podjąć decyzję w sprawie umorzenia zaległości podatkowej, musi ustalić, czy istnieją przesłanki wymienione w przepisie art. 67a § 1 Ordynacji podatkowej. Względy uzasadnione ważnym interesem podatnika wymagają szczególnie ustalenia jego sytuacji majątkowej oraz skutków ekonomicznych, jakie wystąpią na skutek realizacji zobowiązania dla niego i jego firmy.



Jednak organ musi mieć także na uwadze interes publiczny, a więc i to, że to właśnie względy społeczne wymagają również, żeby zobowiązania podatkowe były realizowane, a podatnik po prostu nie był z nich zwalniany.

Dodatkowo, wydanie decyzji dotyczącej umorzenia zaległości podatkowych wymaga rzetelnego zbadania, czy z okoliczności faktycznych przedstawionych przez podatnika we wniosku wynika istnienie ważnego interesu podatnika lub interesu publicznego. W każdej sprawie indywidualnie wyważa się, czy wskazane przez podatnika okoliczności, w powiązaniu z ustaleniami dokonanymi z urzędu przez organ podatkowy, wskazują na ważny interes podatnika lub interes społeczny, uzasadniający umorzenie podatku. Na podstawie zebranego materiału oraz przeprowadzeniu wnikliwej oceny stanu faktycznego organ podatkowy wydaje decyzję umorzeniową.

Liczba wydanych przez Burmistrza Miasta i Gminy Żarnów decyzji dotyczących umorzenia podatku od osób fizycznych w roku 2025 – 10 szt., rozłożenia na raty – 0, odroczenia terminu płatności – 1 szt., umorzenie zaległości podatkowych osób prawnych -1 decyzja.

Zestawienie umorzeń dokonanych w roku 2025 - osoby fizyczne

1.	ROLNY	2 067,86 zł
2.	LEŚNY	449,00 zł
3.	NIERUCHOMOŚĆ	4 039,00 zł
4.	ODSETKI	306,00 zł
5.	RAZEM	6 861,86 zł

Zestawienie umorzeń dokonanych w roku 2025 - JGU (osoby prawne)

1.	NIERUCHOMOŚĆ	704,00 zł
2.	ODSETKI	0,00 zł
3.	RAZEM	704,00 zł

W roku obrachunkowym 2025 podatnicy dokonali wpłat od osób fizycznych na:

- podatek od nieruchomości – 945 493,11 zł
- podatek rolny – 565 662,51 zł
- podatek leśny – 76 741,32 zł

W roku obrachunkowym 2025 wpłaty od osób prawnych przedstawiają się następująco:

- podatek od nieruchomości – 889 270,12 zł
- podatek rolny – 7 150,64 zł
- podatek leśny – 81 690,16 zł



Poniższe tabele przedstawiają porównanie wysokości wpłat na podatki od osób fizycznych i prawnych w latach 2023 – 2025

OSOBY FIZYCZNE			
Wpłaty na podatek:	2023 r.	2024 r.	2025 r.
Podatek od nieruchomości	772 811,38 zł	738 073,95 zł	945 493,11 zł
Podatek rolny	569 281,66 zł	568 928,46 zł	565 662,51 zł
Podatek leśny	88 237,84 zł	91 035,25 zł	76 741,32 zł

OSOBY PRAWNE			
Wpłaty na podatek:	2023 r.	2024 r.	2025 r.
Podatek od nieruchomości	767 102,12 zł	802 293,98 zł	889 270,12 zł
Podatek rolny	7 104,00 zł	6 906,64 zł	7 150,64 zł
Podatek leśny	94 535,16 zł	96 366,16 zł	81 690,16 zł



1.6 Działalność gospodarcza

Zgodnie z Centralną Ewidencją i Informacją o Działalności Gospodarczej (CEIDG), według stanu na dzień 31 grudnia 2025 r. liczba zarejestrowanych podmiotów gospodarczych, które mają główne miejsce prowadzenia działalności w gminie Żarnów obejmowała 202 pozycje. Podmioty gospodarcze funkcjonujące na terenie gminy to przede wszystkim małe i średnie zakłady rodzinne. Do wiodących branż w gminie zaliczyć należy: konserwacja i naprawa pojazdów, usługi ogólnobudowlane, przetwórstwo przemysłowe, przetwórstwo owoców i warzyw, obróbka drewna i handel.

Od początku 2025 roku funkcjonuje zaktualizowana Polska Klasyfikacja Działalności, tzw. PKD 2025. Część przedsiębiorców działających na terenie Gminy Żarnów dokonała aktualizacji kodów PDK do nowej struktury. Najczęściej rejestrowane branże według głównego kodu PKD przedstawia poniższa tabela:

Kod PKD 2007	Opis kodu PKD 2007	Liczba działalności
4520Z	Konserwacja i naprawa pojazdów samochodowych, z wyłączeniem motocykli	11
4391Z	Wykonywanie konstrukcji i pokryć dachowych	6
4711Z	Sprzedaż detaliczna prowadzona w niewyspecjalizowanych sklepach z przewagą żywności, napojów i wyrobów tytoniowych	6
4399Z	Pozostałe specjalistyczne roboty budowlane, gdzie indziej niesklasyfikowane	5
4211Z	Roboty związane z budową dróg i autostrad	5
4941Z	Transport drogowy towarów	5
4120Z	Roboty budowlane związane ze wznoszeniem budynków mieszkalnych i niemieszkalnych	5
4339Z	Wykonywanie pozostałych robót budowlanych wykończeniowych	5
4673Z	Sprzedaż hurtowa drewna, materiałów budowlanych i wyposażenia sanitarnego	4
6622Z	Działalność agentów i brokerów ubezpieczeniowych	4
4789Z	Sprzedaż detaliczna pozostałych wyrobów prowadzona na straganach i targowiskach	4
9602Z	Fryzjerstwo i pozostałe zabiegi kosmetyczne	4
6201Z	Działalność związana z oprogramowaniem	3
8623Z	Praktyka lekarska dentystyczna	3
4321Z	Wykonywanie instalacji elektrycznych	3
1071Z	Produkcja pieczywa; produkcja świeżych wyrobów ciastkarskich i ciastek	3
4644Z	Sprzedaż hurtowa wyrobów porcelanowych, ceramicznych i szklanych oraz środków czyszczących	2
1623Z	Produkcja pozostałych wyrobów stolarskich i ciesielskich dla budownictwa	2
4782Z	Sprzedaż detaliczna wyrobów tekstylnych, odzieży i obuwia prowadzona na straganach i targowiskach	2



4322Z	Wykonywanie instalacji wodno-kanalizacyjnych, ciepłych, gazowych i klimatyzacyjnych	2
2370Z	Cięcie, formowanie i wykańczanie kamienia	2
4333Z	Posadzkarstwo; tapetowanie i oblicowywanie ścian	2
5610A	Restauracje i inne stałe placówki gastronomiczne	2
1629Z	Produkcja pozostałych wyrobów z drewna; produkcja wyrobów z korka, słomy i materiałów używanych do wyplatania	2
7420Z	Działalność fotograficzna	2
1812Z	Pozostałe drukowanie	2
4511Z	Sprzedaż hurtowa i detaliczna samochodów osobowych i furgonetek	2
4773Z	Sprzedaż detaliczna wyrobów farmaceutycznych prowadzona w wyspecjalizowanych sklepach	2
7500Z	DZIAŁALNOŚĆ WETERYNARYJNA	1
4519Z	Sprzedaż hurtowa i detaliczna pozostałych pojazdów samochodowych, z wyłączeniem motocykli	1
4932Z	Działalność taksówek osobowych	1
4618Z	Działalność agentów specjalizujących się w sprzedaży pozostałych określonych towarów	1
6619Z	Pozostała działalność wspomagająca usługi finansowe, z wyłączeniem ubezpieczeń i funduszów emerytalnych	1
4631Z	Sprzedaż hurtowa owoców i warzyw	1
8690C	Praktyka pielęgniarek i położnych	1
0240Z	Działalność usługowa związana z leśnictwem	1
2562Z	Obróbka mechaniczna elementów metalowych	1
4661Z	Sprzedaż hurtowa maszyn i urządzeń rolniczych oraz dodatkowego wyposażenia	1
6202Z	Działalność związana z doradztwem w zakresie informatyki	1
1624Z	Produkcja opakowań drewnianych	1
7022Z	Pozostałe doradztwo w zakresie prowadzenia działalności gospodarczej i zarządzania	1
9529Z	Naprawa pozostałych artykułów użytku osobistego i domowego	1
8621Z	Praktyka lekarska ogólna	1
9603Z	Pogrzeby i działalność pokrewna	1
9522Z	Naprawa i konserwacja urządzeń gospodarstwa domowego oraz sprzętu użytku domowego i ogrodniczego	1
4752Z	Sprzedaż detaliczna drobnych wyrobów metalowych, farb i szkła prowadzona w wyspecjalizowanych sklepach	1



4939Z	Pozostały transport lądowy pasażerski, gdzie indziej niesklasyfikowany	1
4762Z	Sprzedaż detaliczna gazet i artykułów piśmiennych prowadzona w wyspecjalizowanych sklepach	1
5520Z	Obiekty noclegowe turystyczne i miejsca krótkotrwałego zakwaterowania	1
3213Z	Produkcja sztucznej biżuterii i wyrobów podobnych	1
4332Z	Zakładanie stolarki budowlanej	1
4775Z	Sprzedaż detaliczna kosmetyków i artykułów toaletowych prowadzona w wyspecjalizowanych sklepach	1
6492Z	Pozostałe formy udzielania kredytów	1
4776Z	Sprzedaż detaliczna kwiatów, roślin, nasion, nawozów, żywych zwierząt domowych, karmy dla zwierząt domowych prowadzona w wyspecjalizowanych sklepach	1
3101Z	Produkcja mebli biurowych i sklepowych	1
4778Z	Sprzedaż detaliczna pozostałych nowych wyrobów prowadzona w wyspecjalizowanych sklepach	1
4531Z	Sprzedaż hurtowa części i akcesoriów do pojazdów samochodowych, z wyłączeniem motocykli	1
4779Z	Sprzedaż detaliczna artykułów używanych prowadzona w wyspecjalizowanych sklepach	1
8559A	Nauka języków obcych	1
4334Z	Malowanie i szklenie	1
4611Z	Działalność agentów zajmujących się sprzedażą płodów rolnych, żywych zwierząt, surowców dla przemysłu tekstylnego i półproduktów	1
2512Z	Produkcja metalowych elementów stolarki budowlanej	1
9001Z	Działalność związana z wystawianiem przedstawień artystycznych	1
4791Z	Sprzedaż detaliczna prowadzona przez domy sprzedaży wysyłkowej lub Internet	1
4613Z	Działalność agentów zajmujących się sprzedażą drewna i materiałów budowlanych	1
4799Z	Pozostała sprzedaż detaliczna prowadzona poza siecią sklepową, straganami i targowiskami	1
0220Z	Pozyskiwanie drewna	1
1610Z	Produkcja wyrobów tartacznych	1
4730Z	Sprzedaż detaliczna paliw do pojazdów silnikowych na stacjach paliw	1
Suma		141



Kod PKD 2025	Opis kodu PKD 2025	Liczba działalności
9531A	Naprawa mechaniczna i serwisowa pojazdów silnikowych, z wyłączeniem motocykli	4
3100Z	Produkcja mebli	3
4712Z	Pozostała sprzedaż detaliczna niewyspecjalizowana	3
4711Z	Sprzedaż detaliczna niewyspecjalizowana z przewagą żywności, napojów lub wyrobów tytoniowych	3
4941Z	Transport drogowy towarów	2
4341Z	Wykonywanie konstrukcji i pokryć dachowych	2
4211Z	Roboty związane z budową dróg i autostrad	2
4775Z	Sprzedaż detaliczna kosmetyków i artykułów toaletowych	2
4321Z	Wykonywanie instalacji elektrycznych	2
2553Z	Obróbka mechaniczna elementów metalowych	2
6622Z	Działalność agentów i brokerów ubezpieczeniowych	2
4335Z	Wykonywanie pozostałych robót budowlanych wykończeniowych	2
4781Z	Sprzedaż detaliczna pojazdów silnikowych, z wyłączeniem motocykli	2
6210B	Pozostała działalność w zakresie programowania	1
8621Z	Praktyka lekarska ogólna	1
6820Z	Wynajem i zarządzanie nieruchomościami własnymi lub dzierżawionymi	1
4399Z	Pozostałe specjalistyczne roboty budowlane, gdzie indziej niesklasyfikowane	1
1628Z	Produkcja pozostałych wyrobów z drewna oraz wyrobów z korka, słomy i materiałów używanych do wyplatania	1
4613Z	Działalność agentów zajmujących się sprzedażą hurtową drewna i materiałów budowlanych	1
1623Z	Produkcja pozostałych wyrobów stolarskich i ciesielskich dla budownictwa	1
4687Z	Sprzedaż hurtowa odpadów i złomu	1
7112B	Pozostała działalność w zakresie inżynierii i związane z nią doradztwo techniczne	1
1812Z	Pozostałe drukowanie	1
9321Z	Działalność wesołych miasteczek i parków rozrywki	1
2222Z	Produkcja opakowań z tworzyw sztucznych	1
9630Z	Pogrzeby i działalność pokrewna	1
4323Z	Montaż izolacji	1



6220B	Pozostała działalność związana z doradztwem w zakresie informatyki oraz zarządzaniem urządzeniami informatycznymi	1
4779C	Sprzedaż detaliczna pozostałych artykułów używanych	1
6812A	Realizacja projektów budowlanych związanych ze wznoszeniem budynków mieszkalnych	1
1611Z	Produkcja wyrobów tartacznych	1
6832A	Działalność związana z wyceną nieruchomości	1
4791Z	Pośrednictwo w sprzedaży detalicznej niewyspecjalizowanej	1
7120C	Pozostałe badania i analizy techniczne	1
4792Z	Pośrednictwo w sprzedaży detalicznej wyspecjalizowanej	1
8693Z	Działalność psychologiczna i psychoterapeutyczna, z wyłączeniem lekarskiej	1
4332Z	Zakładanie stolarki budowlanej	1
9510Z	Naprawa i konserwacja komputerów i sprzętu (tele)komunikacyjnego	1
4942Z	Działalność usługowa związana z przewodnikami	1
9531B	Naprawa blacharsko-lakiernicza oraz konserwacja pojazdów silnikowych, z wyłączeniem motocykli	1
5611Z	Restauracje	1
4350Z	Roboty budowlane specjalistyczne w zakresie inżynierii lądowej i wodnej	1
5920Z	Działalność w zakresie nagrań dźwiękowych i muzycznych	1
Suma		61

Łączna liczba działalności prowadzonych według PKD 2007 wynosi 141, natomiast według PDK 2025 61, co wspólnie daje 202 aktywnie działające przedsiębiorstwa (według CEIDG).

1.7 Podatek transportowy

Podatek transportowy dotyczy wszystkich posiadaczy środków transportu, których dopuszczalna masa całkowita przekracza 3,5 tony,

Podatnikami podatku od środków transportu są osoby fizyczne, osoby prawne, jednostki organizacyjne niemające osobowości prawnej, będące właścicielami środków transportu lub na które dany pojazd został zarejestrowany, jak również posiadacze środków transportowych zarejestrowanych na terytorium Rzeczypospolitej Polskiej, które są powierzone podmiotowi polskiemu przez zagraniczną osobę fizyczną lub prawną.

Przedmiotem opodatkowania podatkiem od środków transportowych są:

- samochody ciężarowe o dopuszczalnej masie całkowitej powyżej 3,5 tony i poniżej 12 ton,
- samochody ciężarowe o dopuszczalnej masie całkowitej równej lub wyższej niż 12 ton,



- ciągniki siodłowe i balastowe przystosowane do używania łącznie z naczepą lub przyczepą o dopuszczalnej masie całkowitej zespołu pojazdów od 3,5 tony i poniżej 12 ton,
- ciągniki siodłowe i balastowe przystosowane do używania łącznie z naczepą lub przyczepą o dopuszczalnej masie całkowitej zespołu pojazdów równej lub wyższej niż 12 ton,
- przyczepy i naczepy, które łącznie z pojazdem silnikowym posiadają dopuszczalną masę całkowitą od 7 ton i poniżej 12 ton, z wyjątkiem związanych wyłącznie z działalnością rolniczą prowadzoną przez podatnika podatku rolnego,
- przyczepy i naczepy, które łącznie z pojazdem silnikowym posiadają dopuszczalną masę całkowitą równą lub wyższą niż 12 ton, z wyjątkiem związanych wyłącznie z działalnością rolniczą prowadzoną przez podatnika podatku rolnego.

Obowiązek podatkowy powstaje od pierwszego dnia miesiąca następującego po miesiącu, w którym:

- środek transportowy został zarejestrowany na terytorium Rzeczypospolitej Polskiej,
- środek transportowy został nabyty (w przypadku nabycia środka transportowego zarejestrowanego),
- środek transportowy został dopuszczony ponownie do ruchu po upływie czasu, na jaki została wydana decyzja organu rejestrującego o czasowym wycofaniu tego pojazdu z ruchu.

Obowiązek podatkowy wygasa z końcem miesiąca, w którym nastąpiło wyrejestrowanie, sprzedaż lub została wydana decyzja organu rejestrującego o czasowym wycofaniu pojazdu z ruchu czy upłynął czas na który pojazd powierzono.

Stawki podatku obowiązujące w danym roku podatkowym uchwała Rada Miejska działając w ramach ustawy z dnia 12 stycznia 1991r. o podatkach i opłatach lokalnych, która określa dolne granice stawek podatku oraz na podstawie Obwieszczenia Ministra Finansów w sprawie górnych granic stawek kwotowych podatków i opłat lokalnych na dany rok podatkowy, które zawiera stawki maksymalne.

Obowiązkiem podatników jest złożenie, do dnia 15 lutego każdego roku podatkowego, deklaracji na podatek od środków transportowych, zgodnie z wzorem ustalonym Rozporządzeniem Ministra Finansów, a jeżeli obowiązek powstał po tym dniu - w terminie 14 dni od dnia zaistnienia okoliczności uzasadniających powstanie tego obowiązku.

Organem właściwym w sprawach podatku od środków transportowych jest organ podatkowy, na którego terenie znajduje się miejsce zamieszkania lub siedziba podatnika, a w przypadku przedsiębiorstwa wielozakładowego lub podmiotu, w którego skład wchodzi wydzielone jednostki organizacyjne - organ podatkowy, na terenie którego znajduje się zakład lub jednostka posiadająca środki transportowe podlegające opodatkowaniu.

W przypadku współwłasności środka transportowego organem właściwym jest organ podatkowy odpowiedni dla osoby lub jednostki organizacyjnej, która została wpisana jako pierwsza w dowodzie rejestracyjnym pojazdu.



Terminy i sposoby płatności podatku

Podatek wpłaca się w 2 ratach proporcjonalnie do czasu trwania obowiązku podatkowego, w terminach do dnia 15 lutego i 15 września każdego roku, w kasie lub na rachunek gminy, na terenie której znajduje się miejsce zamieszkania lub siedziba podatnika. Jeżeli zaś obowiązek podatkowy powstał w trakcie roku podatkowego to w terminie 14 dni od dnia powstania obowiązku. W sytuacji kiedy obowiązek podatkowy powstał lub wygasł w ciągu roku, podatek za ten rok ustala się proporcjonalnie do liczby miesięcy, w których istniał obowiązek.

Na terenie Gminy Żarnów środki transportu podlegające opodatkowaniu i wpływy podatku należnego na przestrzeni ostatnich lat kształtowały się następująco:

Rok	Liczba podatników		Liczba pojazdów	Wpływy na podatek
	Osoba fizyczna	Osoba prawna		
2020	40	1	140	126.290,62zł
2021	39	1	127	112.153,08zł
2022	35	1	135	131.904,44zł
2023	36	2	152	167.250,76zł
2024	33	4	163	158.235,34zł
2025	36	6	152	189.244,72zł

Pomoc publiczna dla podatników

W związku z różnymi sytuacjami życiowymi i społecznymi podatnicy korzystają z pomocy publicznej oraz pomocy de minimis. W 2025r. wpłynął 1 wniosek o umorzenie zaległości podatkowej, na który wydano 1 decyzję kierując się ważnym interesem podatnika, udzielono ulg w postaci:

L.p.		Kwota w zł należności głównej	Kwota w zł odsetek	Łącznie
1.	Umorzenia	766,07zł	104,00zł	870,07zł

2. INFORMACJE FINANSOWE

2.1 Wykonanie budżetu gminy Żarnów

Informacja dotycząca finansów Gminy Żarnów sporządzona została w oparciu o sprawozdania budżetowe. Polityka finansowa gminy Żarnów realizowana jest w oparciu o uchwałę budżetową corocznie uchwalaną przez Radę Gminy, która określa źródła dochodów oraz kierunki wydatkowania środków. Realizacja inwestycji oparta



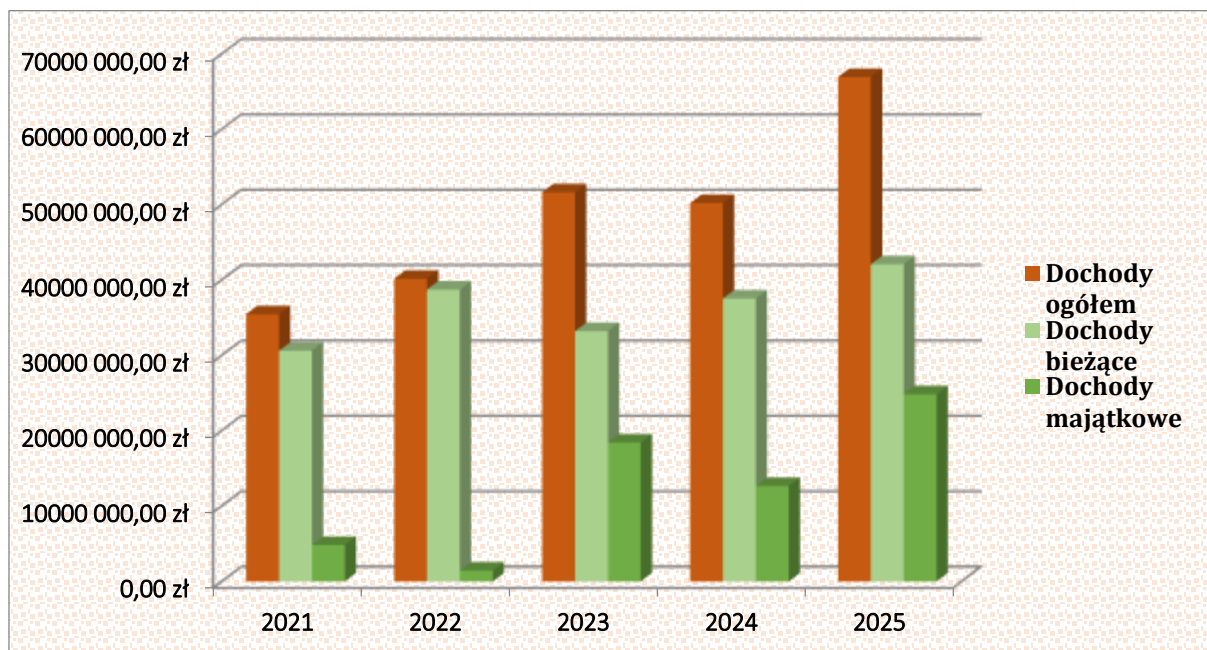
jest o przedsięwzięcia wyszczególnione w Wieloletniej Prognozie Finansowej oraz o załącznik do uchwały budżetowej obrazujący wydatki majątkowe.

1. Dochody budżetu Gminy Żarnów

Poziom wykonania dochodów Gminy Żarnów w podziale na dochody bieżące i majątkowe w latach 2021 – 2025 obrazują poniższe dane:

Rok	Dochody ogółem	Dochody bieżące	Dochody majątkowe
2021	35 469 634,66 zł	30 619 004,16 zł	4 850 630,50 zł
2022	40 168 400,54 zł	38 724 540,10 zł	1 443 860,44 zł
2023	51 645 546,00 zł	33 217 976,60 zł	18 427 569,40 zł
2024	50 208 381,04 zł	37 539 654,24 zł	12 668 726,80 zł
2025	66 942 550,41 zł	42 099 887,87 zł	24 842 662,54 zł

Poziom dochodów ogółem w latach 2021 – 2025 tj. wzrost z 35,5 mln zł do 66,9 mln zł



Pozycję finansową Gminy określa wysokość osiąganych dochodów budżetowych. Dochodami budżetu są: dochody własne, subwencje, dotacje celowe. Szczegółowe określenie źródeł dochodów gmin, zasady ich ustalania i gromadzenia oraz przekazywania określa ustawa o dochodach jednostek samorządu terytorialnego.

Na przestrzeni ostatnich pięciu lat sukcesywnie wzrastały dochody ogółem. Ogólna tendencja wzrostowa dochodów dotyczyła zarówno wzrostu dochodów bieżących jak i majątkowych. Niemniej jednak należy zauważyć, iż pomiędzy rokiem 2022, a rokiem 2023 występuje spadek w dochodach bieżących. Powyższe jest jednak spowodowane incydentalnymi dochodami roku 2022 wynikającymi z:

1) tzw. jednorazowego wpływu dochodów z tytułu udziałów w podatku dochodowym od osób fizycznych, przyznany z budżetu państwa wszystkim samorządom, z przeznaczeniem na tzw. poprawę efektywności energetycznej i rozwój odnawialnych źródeł energii mający na celu ograniczenie kosztów zakupu ciepła i energii,



2) realizowaniem zadań dotyczących wypłaty dodatku węglowego oraz rekompensaty dla gospodarstw domowych i dla podmiotów wrażliwych z środków COVID-19.

3) wykonywaniem zadań związanych z wypłatą świadczenia wychowawczego stanowiącego pomoc państwa w wychowywaniu dzieci.

W 2025 r. w strukturze dochodów bieżących najwyższy udział stanowią: subwencja ogólna (28,53%), udziały w podatkach dochodowych od osób fizycznych i prawnych (31,03%), dotacje (18,61%), wpływy z podatków i opłat (9,87%) oraz pozostałe dochody (11,96%).

W poszczególnych latach można również zaobserwować wzrost lub spadek dochodów majątkowych, co było związane z dostępnością do zewnętrznych programów w tym między innymi z Unii Europejskiej oraz z Rządowych Programów Inwestycyjnych skierowanych dla jednostek samorządu terytorialnego. W 2025 r. dochody majątkowe z dotacji i środków zewnętrznych stanowiły 100%.

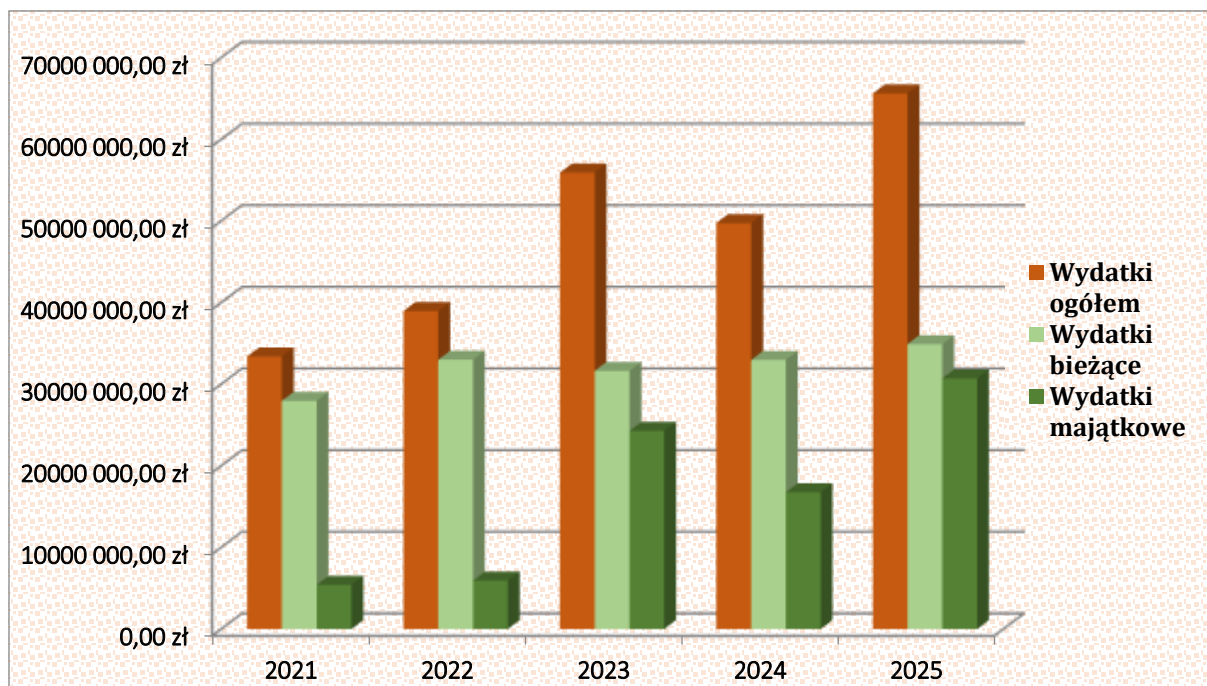
2. Wydatki budżetu Gminy Żarnów

Gmina ponosi wydatki na realizację zadań, zgodnie z ustawą o samorządzie gminnym. Zakres poszczególnych rodzajów wydatków podyktowany jest mnogością zadań własnych oraz powierzonych gminie do wykonania przepisami prawa. W strukturze wydatków bieżących największą część stanowią wydatki na finansowanie oświaty, pomocy społecznej i rodziny oraz administracji. Gmina ponosi również wydatki bieżące w zakresie gospodarki komunalnej, która obejmuje m.in. ochronę środowiska, utrzymanie zieleni, utrzymanie dróg, turystykę, oświetlenie ulic, gospodarowanie odpadami, kulturę i ochronę dziedzictwa narodowego, a także kulturę fizyczną.

Poziom wydatków Gminy Żarnów w podziale na wydatki bieżące i majątkowe w latach 2021 - 2025 obrazują poniższe dane:

Rok	Wydatki ogółem	Wydatki bieżące	Wydatki majątkowe
2021	33 391 614,86 zł	27 960 458,36 zł	5 431 156,50 zł
2022	38 957 646,29 zł	33 011 095,48 zł	5 946 550,81 zł
2023	55 928 638,88 zł	31 641 262,73 zł	24 287 376,15 zł
2024	49 748 097,60 zł	32 981 428,37 zł	16 766 669,23 zł
2025	65 630 073,41 zł	34 916 839,15 zł	30 713 234,26 zł

Poziom wydatków ogółem w latach 2021 – 2025 tj. wzrost z 33,4 mln zł do 65,6 mln zł



Od 2021 r. można zaobserwować wzrost wydatków zarówno bieżących jak i majątkowych, który w znacznej mierze determinowany był wzrostem dochodów pozyskiwanych dodatkowo (poza subwencjami i dotacjami), z krajowych programów rządowych jak i środków zewnętrznych.

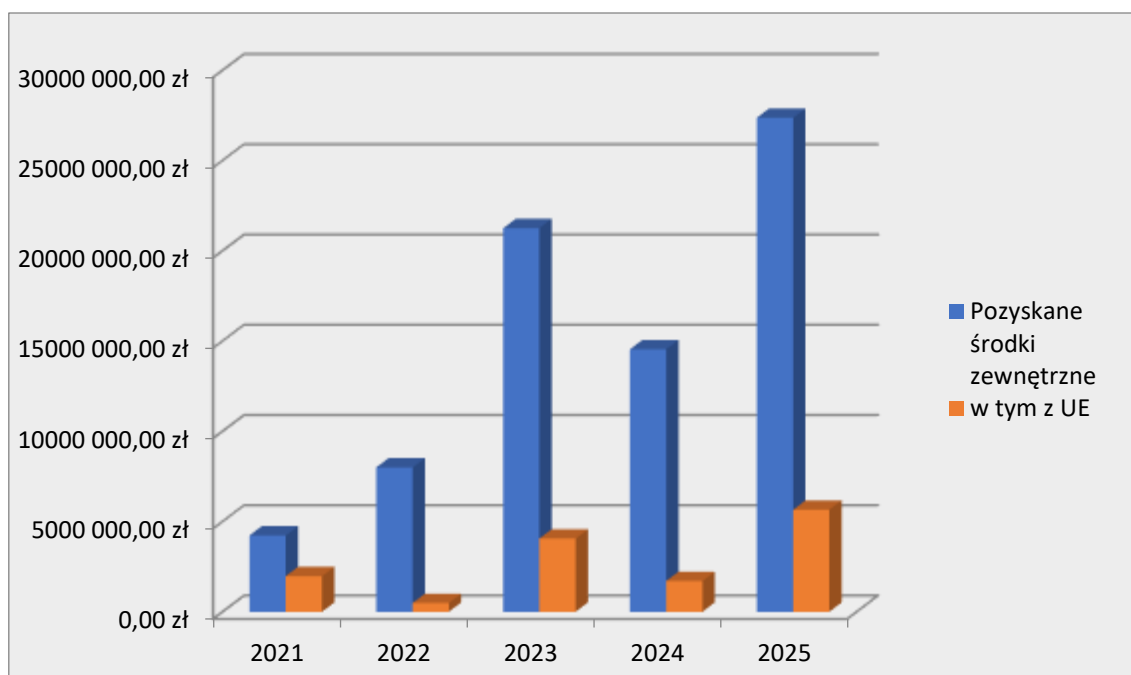
Wydatki w poszczególnych latach są odzwierciedleniem realizacji zadań wykonywanych przez gminę oraz kierunków inwestowania mających na celu zapewnienie odpowiedniej infrastruktury technicznej i społecznej na rzecz mieszkańców gminy.

W 2025 r. w Gminie Żarnów realizowane były również wydatki w ramach tzw. Funduszu sołeckiego na poziomie blisko 649 190,06 tys. zł.

3. Pozyskane środki zewnętrzne przez Gminę Żarnów w latach 2021 – 2025 stanowią kwotę 75,4 mln zł, w tym środki europejskie – 13,9 mln zł.

Udział środków unijnych w pozyskanych środkach zewnętrznych obrazują poniższe dane:

	2021	2022	2023	2024	2025
Pozyskane środki zewnętrzne	4 232 279,24 zł	8 001 434,12 zł	21 254 761,44 zł	14 546 152,71 zł	27 367 459,28 zł
w tym z UE	1 974 632,54 zł	487 651,04 zł	4 058 302,79 zł	1 706 976,63 zł	5 653 204,59 zł



Pozyskane środki zewnętrzne stanowią jedno z dodatkowych, a przy tym bardzo istotnych źródeł finansowania działalności. Wpływają na zwiększenie potencjału inwestycyjnego, przez co traktowane są jako istotny czynnik rozwoju lokalnego. Gmina pozyskała dofinansowanie zewnętrzne, w tym środki europejskie, głównie na niżej wymienione zadania.

I. Pozyskane środki zewnętrzne w 2021 roku w kwocie 4 232 279,24 zł.:

- CUŚ – centrum usług środowiskowych na rzecz mieszkańców powiatu opoczyńskiego,
- Dotacja na dofinansowanie realizacji zadań własnych organizatorów w zakresie przewozów autobusowych o charakterze użyteczności publicznej,
- Środki z Funduszu Przeciwdziałania COVID-19 na zadania:
 - ✓ Laboratoria Przyszłości – środki wsparcia COVID-19 SP w Żarnowie
 - ✓ Laboratoria Przyszłości – środki wsparcia COVID-19 SP w Klewie
 - ✓ Promocja szczepień COVID-19
 - ✓ Środki na organizację transportu na szczepienia COVID-19
- Środki na dofinansowanie działalności Warsztatów Terapii Zajęciowej w Żarnowie,
- Dotacja z NFOŚiGW na zadanie „Usunięcie odpadów z folii rolniczych, siatki i sznurka do owijania balotów, opakowań po nawozach typu Big Bag”
- Dotacja z WFOŚiGW na zadanie „Usunięcie i unieszkodliwienie wyrobów zawierających azbest z terenu gminy Żarnów,
- Dotacja z WFOŚiGW na zadanie „Utworzenie punktu konsultacyjnego Czyste Powietrze w Gminie Żarnów”
- Dotacja na program „Krok Naprzód”
- Dotacja z Urzędu Marszałkowskiego na zadania:
 - ✓ „Zakup strojów ludowych wraz z doposażeniem izby regionalnej i sali konferencyjnej w sołectwie Skórkowice”
 - ✓ „Budowa siłowni zewnętrznej w sołectwie Pilichowice”
 - ✓ „Budowa siłowni zewnętrznej w sołectwie Trojanowice”
 - ✓ „Niestraszne ogrodzenie w sołectwie Straszowa Wola”
 - ✓ „Renowacja studni w sołectwie Paszkowice”



- ✓ „Renowacja pomnika „Anioł wolności z wieńcem laurowym z 1923 r. znajdującego się na szczycie grodziska wczesnośredniowiecznego przy placu Wolności w Żarnowie”
- Dotacja celowa dla OSP w Żarnowie na realizację zadania „Termomodernizacja budynku remizy OSP w Żarnowie”,
- Przebudowa drogi powiatowej nr 3102E Miedzna Murowana – Straszowa Wola – Radwan,
- Odnawialne Źródła Energii na terenie Gmin Paradyż i Żarnów,
- Dotacja z Urzędu Marszałkowskiego w Łodzi na dofinansowanie drogi dojazdowej do gruntów rolnych tj. na zadanie „Przebudowa drogi w miejscowości Poręba”,
- Dotacja stanowiąca zwrot części wydatków wykonanych w ramach funduszu sołeckiego,
- Środki z Rządowego Funduszu Rozwoju Dróg Samorządowych na zadanie Przebudowa drogi wewnętrznej w miejscowości Skórkowice (ul. Cicha, Północna, Cmentarna).

II. Pozyskane środki zewnętrzne w 2022 roku w kwocie 8 001 434,12 zł.:

- „CUŚ – centrum usług środowiskowych na rzecz mieszkańców powiatu opoczyńskiego” współfinansowanego z Europejskiego Funduszu Społecznego w ramach RPO Województwa Łódzkiego na lata 2014-2020.
- „Cyfrowa Gmina” dotycząca projektu grantowego w ramach Programu Operacyjnego Polska Cyfrowa na lata 2014-2020.
- Dotacja na dofinansowanie realizacji zadań własnych organizatorów w zakresie przewozów autobusowych o charakterze użyteczności publicznej z Urzędu Wojewódzkiego.
- Środki z Funduszu Przeciwdziałania COVID-19 na zadanie: środki na dodatek węglowy oraz rekompensaty dla gospodarstw domowych i dla podmiotów wrażliwych – środki wsparcia COVID-19.
- Środki na dofinansowanie działalności Warsztatów Terapii Zajęciowej w Żarnowie z Urzędu Wojewódzkiego.
- Dotacja z NFOŚiGW na zadanie „Usunięcie odpadów z folii rolniczych, siatki i sznurka do owijania balotów, opakowań po nawozach typu Big Bag”.
- Dotacja z WFOŚiGW na zadanie „Usunięcie i unieszkodliwienie wyrobów zawierających azbest z terenu gminy Żarnów.
- Dotacja z WFOŚiGW na zadanie „Utworzenie punktu konsultacyjnego Czyste Powietrze w Gminie Żarnów”.
- Dotacja z Urzędu Marszałkowskiego Województwa Łódzkiego na zadania:
 - ✓ Odmulenie stawu obok remizy OSP w sołectwie Straszowa Wola „Sołectwo na plus”,
 - ✓ Utworzenie ogólnodostępnego placu zabaw w sołectwie Bronów „Sołectwo na plus”,
 - ✓ Wyposażenie świetlicy wiejskiej w sołectwie Trojanowice „Sołectwo na plus”,
 - ✓ Adaptacja budynku gospodarczego przy świetlicy wiejskiej w Budkowie „Sołectwo na plus”,
 - ✓ Zakup i montaż pawilonu z przeznaczeniem na świetlicę wiejską w sołectwie Nadole „Sołectwo na plus”,
 - ✓ Budowa studni kazimierskiej w Żarnowie,
 - ✓ Modernizacja drogi dojazdowej do gruntów rolnych



- ✓ Modernizacja obiektu sportowego w Pilichowicach, „Infrastruktura sportowa Plus”
- Środki z Rządowego Funduszu Inwestycji Lokalnych,
- Dotacja z Regionalnego Programu Operacyjnego Województwa Łódzkiego na lata 2014-2020 na zadania:
 - ✓ „Termomodernizacja Szkoły Podstawowej w Klewie”,
 - ✓ „Montaż instalacji OZE na terenie Gminy Żarnów i Paradyż”,
 - ✓ „Doposażenie i rozbudowa infrastruktury w Szkole Podstawowej w Żarnowie”,
- Dotacja stanowiąca zwrot części wydatków wykonanych w ramach funduszu sołectkiego,
- Środki z Rządowego Funduszu Rozwoju Dróg na zadanie „Przebudowa dróg wewnętrznych w miejscowości Kolonia – Klew nr ew. działki 188”,

III. Pozyskane środki zewnętrzne w 2023 roku w kwocie 21 254 761,44 zł.:

- Dotacja z Urzędu Marszałkowskiego Województwa Łódzkiego na zadania:
 - ✓ Utworzenie miejsca pamięci poświęconego Powstaniu Styczniowemu 1863 i zagospodarowanie terenu wokół altany w sołectwie Dłużniewice
 - ✓ Wesoły Plac Zabaw w miejscowości Miedzna Murowana
 - ✓ Wyposażenie świetlicy wiejskiej w Grębenicach
 - ✓ Renowacja zbiornika wodnego w miejscowości Straszowa Wola dz. nr ew. 287, 288, 280/2
 - ✓ Wzniesienie monumentu w sołectwie Klew, podkreślającego rolę i rangę Diabiej Góry w świadomości historycznej mieszkańców
 - ✓ Zakup i montaż grilla kamiennego w miejscowości Jasion
 - ✓ Modernizacja drogi dojazdowej do gruntów rolnych
 - ✓ Budowa boiska wielofunkcyjnego przy świetlicy wiejskiej w Miedznej Murowanej
- Dotacja na dofinansowanie realizacji zadań własnych organizatorów w zakresie przewozów autobusowych o charakterze użyteczności publicznej z Urzędu Wojewódzkiego
- Środki z Rządowego Funduszu Rozwoju Dróg na zadania:
 - ✓ Remont drogi powiatowej nr 3120E na odcinku Żarnów – Pilichowice
 - ✓ Remont drogi powiatowej nr 3120E na odcinku Żarnów – Pilichowice – Etap II
- Dotacja z Powiatu Opoczyńskiego na zadania:
 - ✓ Remont drogi powiatowej nr 3120E na odcinku Żarnów – Pilichowice
 - ✓ Remont drogi powiatowej nr 3120E na odcinku Żarnów – Pilichowice – Etap II
 - ✓ Przebudowa drogi powiatowej nr 3102E Miedzna Murowana – Straszowa Wola – Radwan RFIL
 - ✓ Przebudowa drogi powiatowej nr 3102E Miedzna Murowana – Straszowa Wola – Radwan RFPL
- Dotacja z budżetu państwa na sprawowanie opieki nad grobami i cmentarzami wojennymi w Skórkowicach
- Dotacja stanowiąca zwrot części wydatków wykonanych w ramach funduszu sołectkiego
- Środki z Rządowego Funduszu Inwestycji Lokalnych
- Dotacja z budżetu państwa na zadanie „Poznaj Polskę”



- Dotacja z WFOŚiGW w Łodzi na zadanie „Rozbudowa oczyszczalni ścieków w Żarnowie”
- Dotacja z budżetu państwa na zadanie „Posiłek w szkole i w domu”
- CUŚ – centrum usług środowiskowych na rzecz mieszkańców powiatu opoczyńskiego
- Środki na dofinansowanie działalności Warsztatów Terapii w Żarnowie
- Środki z Funduszu Wspierania Rodziny na zadanie „Asystent rodziny w 2023 r.”
- Środki z Rządowego Funduszu Rozwoju Mieszkalnictwa na sfinansowanie objęcia udziałów w tworzonej Społecznej Inicjatywie Mieszkaniowej
- Środki z Rządowego Funduszu Polski Ład: Program Inwestycji Strategicznych na realizację zadań inwestycyjnych „Przebudowa dróg w północno-wschodniej części Gminy Żarnów
- Środki z Rządowego Funduszu Polski Ład: Program Inwestycji Strategicznych na realizację zadań inwestycyjnych „Przebudowa na terenie Gminy Żarnów
- Dotacja na zadanie „Montaż instalacji OZE na terenie Gminy Żarnów i Paradyż”
- Udział mieszkańców Montaż Instalacji OZE Mieszkańcy

IV. Pozyskane środki zewnętrzne w 2024 roku w kwocie 14 546 152,71 zł.:

- Dotacje z Urzędu Marszałkowskiego w Łodzi na zadania:
 - ✓ Doposażenie Sali konferencyjnej remizy OSP w Zdyszewicach
 - ✓ Doposażenie świetlicy wiejskiej w Niemojowicach
 - ✓ Utwardzenie terenu przed świetlicą wiejską w Myśliborzu
 - ✓ Wykonanie grilla oraz doposażenie kuchni – sołectwo Siedlów, miejscowość Malenie
 - ✓ Wykonanie ogrodzenia wokół działki gminnej z placem zabaw w sołectwie Nadole
 - ✓ Zagospodarowanie terenu przy świetlicy w sołectwie Soczówki – wykonanie utwardzonego paleniska ogniskowego
 - ✓ Zakup i montaż oświetlenia solarnego przy stawie w Straszowej Woli
 - ✓ Zakup i montaż oświetlenia solarnego w sołectwie Klew-Kolonia
 - ✓ Zakup i montaż lamp oświetleniowych w sołectwie Sielec
 - ✓ Zakup nagłośnienia do świetlicy wiejskiej w Skórkowicach
 - ✓ Zakup nagłośnienia do świetlicy wiejskiej – sołectwo Miedzna Murowana
 - ✓ Utworzenie ogólnodostępnej siłowni zewnętrznej w sołectwie Jasion
 - ✓ Trojanowice – rozbudowa świetlicy wiejskiej
 - ✓ Utworzenie altany integracyjnej w sołectwie Topolice
 - ✓ Utworzenie ogólnodostępnej altany w Żarnowie, będącej miejscem informacji historycznej, upamiętniającym bitwę ze Szwedami pod Żarnowem w 1655 roku w czasach szwedzkiego „Potopu”
 - ✓ Wykonanie drewnianej „Altany łączącej pokolenia” oraz adaptacja terenu pod tą altanę – sołectwo Budków
 - ✓ Wykonanie grilla oraz doposażenie kuchni – sołectwo Siedlów, miejscowość Malenie
 - ✓ Wzniesienie i montaż monumentu w sołectwie Afryka, wskazującego drogę do miejscowości
 - ✓ Zakup i montaż świetlicy kontenerowej dla sołectwa Marcinków
 - ✓ Zakup i montaż altany na placu zabaw w Wierzchowisku
 - ✓ Modernizacja drogi dojazdowej do gruntów rolnych tj. Przebudowa drogi wewnętrznej ul. Wiatrakowa w Żarnowie”



- Dotacja na dofinansowanie realizacji zadań własnych organizatorów w zakresie przewozów autobusowych o charakterze użyteczności publicznej z Urzędu Wojewódzkiego
- Środki z Funduszu Wspierania Rodziny na zadanie „Asystent rodziny w ramach programu asystent rodziny i koordynator rodzinnej pieczy zastępczej na 2024 r.”
- Środki na dofinansowanie działalności Warsztatów Terapii w Żarnowie
- Dotacja z WFOŚiGW w Łodzi na zadanie „Utworzenie ekopracowni w Szkole Podstawowej im. J. Bartoszewicza w Żarnowie”
- Dotacja z WFOŚiGW na zadanie „Usunięcie i unieszkodliwienie wyrobów zawierających azbest z terenu gminy Żarnów”
- Dotacja z NFOŚiGW na zadanie „Usuwanie odpadów z folii rolniczych, siatki i sznurka do owijania balotów, opakowań po nawozach typu Big Bag”
- Środki z WFOŚiGW za zaświadczenia i wnioski w programie „Czyste powietrze” wykonanie
- Dotacja z WFOŚiGW w Łodzi na zadanie „Rozbudowa oczyszczalni ścieków w Żarnowie
- Dotacja stanowiąca zwrot części wydatków wykonanych w ramach funduszu sołeckiego
- Dotacja z PROW Poprawa gospodarki wodno-ściekowej na terenie Gminy Żarnów na zadania:
 - ✓ Przebudowa drogi gminnej Marcinków-Myślibórz- Ruszenice Nr 107355E Etap II
 - ✓ Przebudowa drogi gminnej Marcinków-Myślibórz- Ruszenice Nr 107355E Etap III
 - ✓ Przebudowa drogi wewnętrznej w miejscowości Klew nr ew. dz. 184
- Środki z Rządowego Funduszu Polski Ład: Program Inwestycji Strategicznych na realizację zadań inwestycyjnych na zadanie „Rozbudowa oczyszczalni ścieków w Żarnowie”
- Dotacja z Rządowego Programu Odbudowy Zabytków na zadanie „Konserwacja techniczna ołtarza Matki Bożej Częstochowskiej w kościele parafialnym pw. św. Mikołaja w Żarnowie
- Środki z KPO na realizację zadania w ramach Programu rozwoju instytucji opieki nad dziećmi w wieku do 3 lat „Maluch +” 2022-2029
- Dotacja na zadanie „Montaż instalacji OZE na terenie Gminy Żarnów i Paradyż”
- Środki z Funduszu Przeciwdziałania COVID-19 na zadanie „Wypłata refundacji podatku VAT za dostarczone paliwo gazowe w 2024 r.

V. Pozyskane środki w 2022 – 2025 roku, których realizacja obejmuje rok 2025 w kwocie 27 367 459,28 zł.

- Dotacja na dofinansowanie realizacji zadań własnych organizatorów w zakresie przewozów autobusowych o charakterze użyteczności publicznej z Urzędu Wojewódzkiego **(542 619,94 zł)**
- Środki na dofinansowanie działalności Warsztatów Terapii w Żarnowie **(1 173 200,00 zł)**
- Dotacja na zadanie realizowane w ramach programu Maluch+ w części finansowanej z programu Fundusze Europejskie dla Rozwoju Społecznego 2021-2027 **(76 912,00 zł)**



- Dotacja z WFOŚiGW w Łodzi na zadanie „Usuwanie wyrobów zawierających azbest z terenu Gminy Żarnów w roku 2025” **(99 316,00 zł)**
- Dotacja z PROW Poprawa gospodarki wodno-ściekowej na terenie Gminy Żarnów na zadania **(3 782 593,06 zł)**
- Środki z Rządowego Funduszu Polski Ład: Program Inwestycji Strategicznych na realizację zadań inwestycyjnych na zadania **(12 542 755,11 zł)**
 - ✓ Modernizacja oświetlenia ulicznego w Gminie Żarnów **(1 682 738,40 zł)**
 - ✓ Poprawa infrastruktury drogowej i społecznej w Gminie Żarnów **(5 460 016,71 zł)**
 - ✓ Doposażenie i rozbudowa infrastruktury w Szkole Podstawowej w Żarnowie –Edycja 2 **(5 400 000,00 zł)**
- Dotacja z Rządowego Programu Odbudowy Zabytków na zadania **(1 296 503,51 zł)**:
 - ✓ Konserwacja ścian kościoła parafialnego pw. św. Mikołaja w Żarnowie **(496 503,51 zł)**
 - ✓ Wykonanie izolacji przeciwwilgociowej kościoła pw. św. Łukasza w Skórkowicach wraz z utwardzeniem terenu **(300 000,00 zł)**
 - ✓ Remont dachu kościoła pw. św. Łukasza w Skórkowicach **(500 000,00 zł)**
- Środki z KPO na realizację zadania w ramach Programu rozwoju instytucji opieki nad dziećmi w wieku do 3 lat „Maluch +” 2022-2029 **(1 347 669,03 zł)**:
- Dotacja z Rządowego Funduszu Rozwoju Dróg na zadania **(1 995 970,00 zł)**
 - ✓ Przebudowa drogi gminnej Nr 107353E Marcinków-Adamów **(1 505 428,00 zł)**
 - ✓ Przebudowa drogi wewnętrznej Skórkowice-Skumros **(490 542,00 zł)**
- Dotacja na zadanie „Zakup sprzętu do prowadzenia akcji ratowniczych dla OSP Żarnów oraz OSP Skórkowice” **(283 769,46 zł)**
- Środki z Rządowego Funduszu Rozwoju Mieszkalnictwa na sfinansowanie objęcia udziałów w tworzonej Społecznej Inicjatywie Mieszkaniowej **(1 736 700,00 zł)**
- Dotacje z Urzędu Marszałkowskiego w Łodzi na zadania **(852 849,18 zł)**:
 - ✓ Zakup i montaż lamp solarnych przy skrzyżowaniu ul. Spacerowej i ul. Sieleckiej w Żarnowie, oświetlających szlak pieszo-rowerowy, prowadzący na Sielecką Górę **(12 900,00 zł)**
 - ✓ Doposażenie świetlicy wiejskiej w Myśliborzu **(14 900,00 zł)**
 - ✓ Utwardzenie terenu przed świetlicą wiejską w Myśliborzu **(14 760,00 zł)**
 - ✓ Rewitalizacja miejsca Bitwy pod Diabłą Górą wraz z odnową pomnika **(15 000,00 zł)**
 - ✓ Zagospodarowanie terenu przy altanie w miejscowości Jasion **(15 000,00 zł)**
 - ✓ Doposażenie świetlicy wiejskiej w Pilichowicach **(14 937,12 zł)**
 - ✓ Utworzenie świetlicy wiejskiej w miejscowości Skórkowice **(199 100,00 zł)**
 - ✓ Zakup i montaż pergoli w sołectwie Zdyszewice **(15 000,00 zł)**
 - ✓ Budowa altany integracyjnej dla mieszkańców sołectwa Grębenice **(14 950,00 zł)**
 - ✓ Utworzenie ogólnodostępnej altany w sołectwie Ruszenice **(14 950,00 zł)**
 - ✓ Straszowanie - czas na granie w sołectwie Straszowa Wola **(98 993,50 zł)**
 - ✓ Utworzenie ogólnodostępnej altany w sołectwie Paszkowice **(14 950,00 zł)**
 - ✓ Utworzenie ogólnodostępnej siłowni zewnętrznej w sołectwie Miedzna Murowana **(14 929,50 zł)**
 - ✓ Zakup i montaż klimatyzacji w budynku remizy OSP Topolice **(14 900,00 zł)**



- ✓ PRZYSTANEK (nie tylko) AUTOBUSOWY w MALKOWIE, czyli miejsce nie tylko dla podróżnych, ale i punkt informacji historyczno-regionalnej z mapą GMINY ŻARNÓW o atrakcjach turystycznych regionu **(14 921,50 zł)**
- ✓ Wykonanie ogrodzenia terenu świetlicy wiejskiej w Budkowie wraz z terenem boiska ze świetlicą za pomocą systemowych paneli ogrodzeniowych **(100 000,00 zł)**
- ✓ Renowacja zbiornika wodnego w Budkowie **(153 927,56 zł)**
- ✓ Przebudowa drogi wewnętrznej w miejscowości Afryka – Etap I **(108 730,00 zł)**
- Dofinansowanie z środków pochodzących z Programu Fundusze Europejskie dla Łódzkiego 2021-2027 na realizację zadań:
 - ✓ Termomodernizacja budynku Urzędu Gminy w Żarnowie **(13 032,60 zł)**
 - ✓ Odnawialne źródła energii na terenie gminy Paradyż i Żarnów **(15 290,44 zł)**
 - ✓ Wsparcie edukacji w Szkole Podstawowej im. Juliana Bartoszewicza w Żarnowie **(414 451,75 zł)**
- Dofinansowanie od Lasów Państwowych na dofinansowanie zadania Przebudowa drogi gminnej Nr 107353E Marcinków-Adamów **(494 265,00 zł)**
- Dotacja na realizację zadania Realizacja Programu OLiOC w 2025 roku na terenie Gminy Żarnów **(480 068,96 zł)**
- Środki z Funduszu Wspierania Rodziny na zadanie „Asystent rodziny w ramach programu asystent rodziny i koordynator rodzinnej pieczy zastępczej na 2025 r.” **(11 069,04 zł)**
- Dotacja stanowiąca zwrot części wydatków wykonanych w ramach funduszu sołeckiego **(208 424,20 zł)**

W 2026 r. będą realizowane zadania, na które środki zostały pozyskane w latach ubiegłych:

- ✓ Termomodernizacja budynku Urzędu Gminy w Żarnowie **(4 435 028,89 zł)**
- ✓ Odnawialne źródła energii na terenie gminy Paradyż i Żarnów **(8 043 325,86 zł)**
- ✓ Zarządzanie i gospodarowanie zasobami wodnymi na terenie Gminy Żarnów celem oszczędności naturalnych zasobów wody pitnej **(1 356 592,01 zł)**
- ✓ Wsparcie edukacji w Szkole Podstawowej im. Juliana Bartoszewicza w Żarnowie **(414 451,75 zł)**

4. Poziom zrealizowanych inwestycji w latach 2021 – 2025 wynosił ponad 83,1 mln zł.

Poziom wydatków inwestycyjnych na przestrzeni lat był wielkością znaczącą w budżecie gminy. Wysoki udział wydatków inwestycyjnych w strukturze wydatków wskazuje na prorozwojowy charakter gminy. Działalność inwestycyjna ukierunkowana jest nie tylko na rozbudowanie infrastruktury technicznej, ale również infrastruktury społecznej. Wydatki inwestycyjne gminy są realizowane głównie dzięki pozyskanym środkom z Unii Europejskiej, ale również z dotacji z budżetu państwa oraz współpracy między samorządami. Korzystanie z dofinansowania wymaga niejednokrotnie posiadania środków własnych gminy, w tym również poszukiwania innych źródeł finansowania.



Udział procentowy wydatków inwestycyjnych w wydatkach ogółem w poszczególnych latach przedstawia poniższa tabela.

Poziom zrealizowanych inwestycji w latach 2021 – 2025

Rok	Wydatki ogółem	Wydatki inwestycyjne	Udział inwestycji w wydatkach budżetowych
2021	33 391 614,86 zł	5 431 156,50 zł	16,27%
2022	38 957 646,29 zł	5 946 550,81 zł	15,26%
2023	55 928 638,88 zł	24 287 376,15 zł	43,43%
2024	49 748 097,60 zł	16 766 669,23 zł	33,70%
2025	65 630 073,41 zł	30 713 234,26 zł	46,80%

Wysoki poziom wydatków inwestycyjnych w wydatkach ogółem świadczy o dużej samodzielności finansowej oraz zdolności do obsługi zadłużenia, racjonalnego korzystania z różnego rodzaju źródeł finansowania inwestycji.

Wykonanie planu wydatków majątkowych za 2025 r

Dział	Rozdział	Wyszczególnienie	Plan na 31.12.2025 r. (w zł)	Wykonanie (w zł)	Realizacja planu po zmianach (w %)
010	01043	Nabycie infrastruktury wodociągowej w południowo-wschodniej części Gminy Żarnów	33 000,00	33 000,00	100,0%
010	01043	PROW Poprawa gospodarki wodno-ściekowej na terenie Gminy Żarnów wraz z budową przydomowych oczyszczalni ścieków - Budowa sieci wodociągowej w miejscowości Żarnów, Łysa Góra, Paszkowice	250 816,02	245 323,44	97,8%
010	01043	Wykonanie projektu na	20 000,00	0,00	0,0%



Dział	Rozdział	Wyszczególnienie	Plan na 31.12.2025 r. (w zł)	Wykonanie (w zł)	Realizacja planu po zmianach (w %)
		rozbudowę sieci wodociągowej w Żarnowie na ul. Powstańców Wielkopolskich			
010	01044	Nabycie infrastruktury kanalizacyjnej ul. Spacerowa w Żarnowie	21 000,00	20 415,99	97,2%
010	01044	PROW Poprawa gospodarki wodno-ściekowej na terenie Gminy Żarnów wraz z budową przydomowych oczyszczalni ścieków - Budowa kanalizacji sanitarnej w miejscowości Budków, Topolice	3 949 477,63	3 885 251,14	98,4%
010	01044	PROW Poprawa gospodarki wodno-ściekowej na terenie Gminy Żarnów wraz z budową przydomowych oczyszczalni ścieków - Budowa przydomowych oczyszczalni ścieków	1 336 854,52	1 317 288,52	98,5%
010	01044	Zakup i dostawa specjalistycznego wozu ciężarowego wraz z zabudową asenizacyjną na potrzeby gospodarki ściekowej na	820 000,00	817 704,00	99,7%



Dział	Rozdział	Wyszczególnienie	Plan na 31.12.2025 r. (w zł)	Wykonanie (w zł)	Realizacja planu po zmianach (w %)
		teren Gminy Żarnów			
010	01095	Budowa altany integracyjnej dla mieszkańców sołectwa Grębenice	15 000,00	14 950,00	99,7%
010	01095	Fundusz sołecki - Malków - ułożenie kostki pod przystankiem - PRZYSTANEK (nie tylko) AUTOBUSOWY w MALKOWIE, czyli miejsce nie tylko dla podróżnych, ale i punkt informacji historyczno- regionalnej z mapą GMINY ŻARNÓW o atrakcjach turystycznych regionu	2 300,00	2 300,00	100,0%
010	01095	Fundusz sołecki - Zdyszewice - zakup i montaż pergoli w sołectwie Zdyszewice	7 755,00	7 755,00	100,0%
010	01095	Utworzenie świetlicy wiejskiej w miejscowości Skórkowice	263 000,00	258 841,50	98,4%
010	01095	PRZYSTANEK (nie tylko) AUTOBUSOWY w MALKOWIE, czyli miejsce nie tylko dla podróżnych, ale i punkt informacji historyczno-	15 000,00	14 921,50	99,5%



Dział	Rozdział	Wyszczególnienie	Plan na 31.12.2025 r. (w zł)	Wykonanie (w zł)	Realizacja planu po zmianach (w %)
		regionalnej z mapą GMINY ŻARNÓW o atrakcjach turystycznych regionu			
010	01095	Straszowianie - czas na granie w sołectwie Straszowa Wola	100 000,00	98 993,50	99,0%
010	01095	Utworzenie ogólnodostępnej altany w sołectwie Paszkowice	15 000,00	14 950,00	99,7%
010	01095	Utworzenie ogólnodostępnej altany w sołectwie Ruszenice	15 000,00	14 950,00	99,7%
010	01095	Utworzenie ogólnodostępnej siłowni zewnętrznej w sołectwie Miedzna Murowana	15 000,00	14 929,50	99,5%
010	01095	Wykonanie ogrodzenia terenu świetlicy wiejskiej w Budkowie wraz z terenem boiska ze świetlicą za pomocą systemowych paneli ogrodzeniowych	100 000,00	100 000,00	100,0%
010	01095	Zakup i montaż klimatyzacji w budynku remizy OSP Topolice	15 000,00	14 900,00	99,3%
010	01095	Zakup i montaż pergoli w sołectwie Zdyszewice	15 000,00	15 000,00	100,0%
600	60016	RFPŁ Poprawa infrastruktury	828 708,00	820 583,28	99,0%



Dział	Rozdział	Wyszczególnienie	Plan na 31.12.2025 r. (w zł)	Wykonanie (w zł)	Realizacja planu po zmianach (w %)
		drogowej i społecznej w Gminie Żarnów - Przebudowa drogi gminnej Ławki - Młynek - Siedłów			
600	60016	RFRD Przebudowa drogi gminnej nr 107353E Marcinków - Adamów	2 550 000,00	2 539 619,58	99,6%
600	60017	Przebudowa drogi wewnętrznej Pilichowice-Myślubórz dz. 846	11 000,00	11 000,00	100,0%
600	60017	Przebudowa drogi wewnętrznej ulica Zachodnia w Żarnowie	4 500,00	4 500,00	100,0%
600	60017	Przebudowa drogi wewnętrznej w miejscowości Afryka	270 000,00	264 388,50	97,9%
600	60017	RFPŁ Poprawa infrastruktury drogowej i społecznej w Gminie Żarnów - Przebudowa drogi wewnętrznej Bronów - Paszkowice	481 322,00	477 197,12	99,1%
600	60017	RFPŁ Poprawa infrastruktury drogowej i społecznej w Gminie Żarnów - Przebudowa drogi wewnętrznej Topolice - Sikorszczyzna	1 634 895,00	1 616 139,68	98,9%



Dział	Rozdział	Wyszczególnienie	Plan na 31.12.2025 r. (w zł)	Wykonanie (w zł)	Realizacja planu po zmianach (w %)
600	60017	RFPŁ Poprawa infrastruktury drogowej i społecznej w Gminie Żarnów - Przebudowa drogi wewnętrznej w Nadolu dz. nr ew. 155	412 039,00	408 014,48	99,0%
600	60017	RFPŁ Poprawa infrastruktury drogowej i społecznej w Gminie Żarnów - Przebudowa drogi wewnętrznej w Paszkowicach dz. nr ew. 169	255 170,00	250 445,45	98,1%
600	60017	RFRD Przebudowa drogi wewnętrznej Skórkowice Skumros	962 000,00	948 182,00	98,6%
700	70021	Wsparcie ze środków Rządowego Funduszu Rozwoju Mieszkalnictwa na sfinansowanie objęcia udziałów w tworzonej Społecznej Inicjatywie Mieszkaniowej	1 736 700,00	1 736 700,00	100,0%
750	75023	Programy komputerowe	20 000,00	0,00	0,0%
750	75023	Termomodernizacja budynku Urzędu Gminy w Żarnowie	19 320,00	0,00	0,0%
750	75023	Zakup namiotu na potrzeby Gminy Żarnów	15 000,00	14 150,00	94,3%



Dział	Rozdział	Wyszczególnienie	Plan na 31.12.2025 r. (w zł)	Wykonanie (w zł)	Realizacja planu po zmianach (w %)
750	75075	Wykonanie iluminacji świetlnych	30 000,00	19 802,32	66,0%
750	75095	Objęcie udziałów w tworzonej Społecznej Inicjatywie Mieszkaniowej	40,00	0,00	0,0%
752	75295	Realizacja Programu OLiOC w 2025 roku na terenie Gminy Żarnów w zakresie zadań własnych	506 830,00	497 877,96	98,2%
754	75404	Zakup samochodu służbowego dla Komendy Powiatowej Policji w Opocznie	21 000,00	18 868,82	89,9%
754	75412	Zakup sprzętu do prowadzenia akcji ratowniczych dla OSP Żarnów oraz OSP Skórkowice	334 769,46	329 597,86	98,5%
801	80195	RFPŁ - Doposażenie i rozbudowa infrastruktury w Szkole Podstawowej w Żarnowie	6 890 000,00	6 849 402,99	99,4%
851	85111	Zakup ambulansu medycznego	20 000,00	20 000,00	100,0%
855	85516	Program Aktywny Maluch 2022-2029	1 526 027,61	1 347 669,03	88,3%
900	90005	Odnawialne źródła energii na terenie gmin Paradyż i Żarnów - pompy ciepła, kolektory	56 132,14	38 571,12	68,7%



Dział	Rozdział	Wyszczególnienie	Plan na 31.12.2025 r. (w zł)	Wykonanie (w zł)	Realizacja planu po zmianach (w %)
		słoneczne, kotły na biomasę			
900	90015	RFPŁ - Modernizacja oświetlenia ulicznego w Gminie Żarnów	2 850 000,00	1 745 960,40	61,3%
921	92109	Fundusz sołecki - Budków - zakup traktorka do koszenia trawy	12 000,00	11 450,00	95,4%
921	92109	Fundusz sołecki - Chełsty - adaptacja zadaszonej części tarasu budynku OSP na pomieszczenie gospodarcze	3 198,00	3 198,00	100,0%
921	92109	Fundusz sołecki - Klew - Budowa świetlicy wiejskiej w miejscowości Klew	22 708,13	22 708,13	100,0%
921	92109	Fundusz sołecki - Klew-Kolonia - Budowa świetlicy wiejskiej w miejscowości Klew	15 218,92	15 165,95	99,7%
921	92109	Fundusz sołecki - Nadole - adaptacja pawilonu na świetlicę	15 757,76	15 500,00	98,4%
921	92109	Fundusz sołecki - Paszkowice - zakup traktorka do koszenia trawy	11 450,00	11 450,00	100,0%
921	92109	Fundusz sołecki - Ruszenice - świetlica	18 693,69	18 450,00	98,7%



Dział	Rozdział	Wyszczególnienie	Plan na 31.12.2025 r. (w zł)	Wykonanie (w zł)	Realizacja planu po zmianach (w %)
		kontenerowa w Ruszenicach			
921	92109	Fundusz sołecki - Soczówki - budowa tarasu przy budynku świetlicy	13 500,00	13 500,00	100,0%
921	92109	Fundusz sołecki - Straszowa Wola - budowa budynku gospodarczego	20 770,12	20 700,90	99,7%
921	92109	Fundusz sołecki - Trojanowice - rozbudowa świetlicy wiejskiej	26 961,82	26 900,00	99,8%
921	92109	Fundusz sołecki - Zdyszewice - zakup traktorka do koszenia trawy	11 450,00	11 450,00	100,0%
921	92109	Paszkowice - rozbudowa budynku remizy OSP na cele świetlicowe	4 000,00	1 000,00	25,0%
921	92109	RFpŁ Poprawa infrastruktury drogowej i społecznej w Gminie Żarnów - Budowa świetlicy wiejskiej w Zdyszewicach	2 259 386,00	2 246 462,00	99,4%
921	92109	Rozbudowa budynku w Niemojowicach na potrzeby świetlicy środowiskowej	4 000,00	1 000,00	25,0%
921	92109	Zakup i montaż świetlicy kontenerowej dla	8 000,00	0,00	0,0%



Dział	Rozdział	Wyszczególnienie	Plan na 31.12.2025 r. (w zł)	Wykonanie (w zł)	Realizacja planu po zmianach (w %)
		sołectwa Marcinków			
921	92120	RPOZ Dotacja na zadanie Konserwacja ścian kościół parafialnego pw. św. Mikołaja w Żarnowie	510 204,08	506 636,23	99,3%
921	92120	RPOZ Dotacja na zadanie Remont dachu kościoła pw. św. Łukasza w Skórkowicach	520 548,37	520 548,37	100,0%
921	92120	RPOZ Dotacja na zadanie Wykonanie izolacji przeciwwilgociowej kościół pw. św. Łukasza w Skórkowicach wraz z utwardzeniem terenu.	416 970,00	416 970,00	100,0%
		Razem wydatki inwestycyjne	32 339 473,27	30 713 234,26	94,97%

5. Poziom zadłużenia i jego obsługa

Podstawowym celem polityki długu jest zaspokajanie potrzeb pożyczkowych Gminy oraz minimalizowanie kosztów obsługi zadłużenia. Zaciąganie pożyczek i kredytów często współtowarzyszy w sfinansowaniu zamierzeń inwestycyjnych gminy ujętych w przedsięwzięciach w Wieloletniej Prognozie Finansowej. Wysokość zadłużenia jest planowana na bezpiecznym poziomie.

Stan zadłużenia gminy Żarnów na dzień 1 stycznia 2025 r. wynosił **3 339 792,19 zł**. W roku 2025 zaciągnięto 1 pożyczkę na kwotę **651 000,00 zł** z przeznaczeniem na zakup specjalistycznego wozu ciężarowego wraz z zabudową asenizacyjną na potrzeby gospodarki ściekowej na terenie Gminy Żarnów.

W ciągu 2025 r. dokonano spłaty rat pożyczek do Wojewódzkiego Funduszu Ochrony Środowiska i Gospodarki Wodnej w Łodzi w łącznej kwocie **588 401,92 zł**

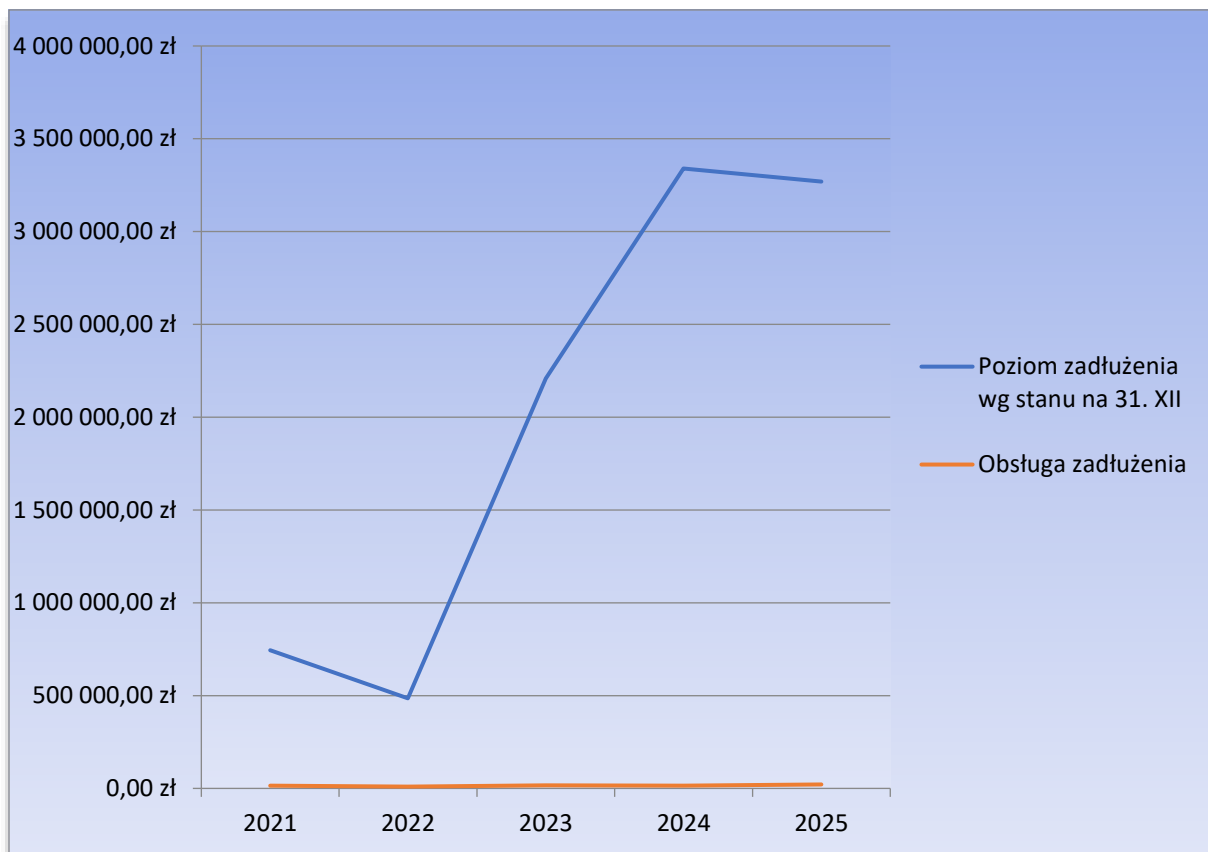
W roku 2025 Wojewódzki Fundusz Ochrony Środowiska i Gospodarki Wodnej w Łodzi umorzył Gminie Żarnów należność główną w kwocie **132 378,75 zł** z tytułu pożyczki zaciągniętej na zakup koparko-ładowarki oraz ciągnika wraz z kosiarką bijakową do utrzymania rowów.



Na dzień 31 grudnia 2025 r. stan zadłużenia Gminy Żarnów wynosił **3 270 011,52 zł.**

Poziom zadłużenia i koszty obsługi w latach 2021-2025 obrazują poniższe dane:

Poziom zadłużenia wg stanu na 31. XII	2021	2022	2023	2024	2025
	744 880,55 zł	485 388,75 zł	2 208 800,75 zł	3 339 792,19 zł	3 270 011,52 zł
Obsługa zadłużenia	14 220,25 zł	9 497,89 zł	16 067,52 zł	15 429,46 zł	21 181,31 zł



Na realizację części inwestycji gmina Żarnów zaciągała pożyczki, które sukcesywnie są spłacane, a stopień zadłużenia jest systematycznie zmniejszany.

Corocznie planowane i wykonane wskaźniki spłaty kredytów i pożyczek, obsługi długu oraz spłaty potencjalnych poręczeń i gwarancji do dochodów ogółem nie przekraczały wskaźników maksymalnego obciążenia z tytułu spłaty długu jednostki samorządu terytorialnego ustalonego zgodnie z art. 243 ustawy z dnia 27 sierpnia 2009 roku o finansach publicznych, jako średniej arytmetycznej obliczonej dla ostatnich 3 lat relacji dochodów bieżących powiększonych o dochody ze sprzedaży majątku oraz pomniejszonych o wydatki bieżące, do dochodów ogółem budżetu.

Wieloletnia prognoza finansowa gminy Żarnów na lata 2025-2035 przedstawia informację o spełnieniu wskaźnika spłaty zobowiązań określonego w art. 243 cytowanej ustawy.



2.2 Stan inwestycji zrealizowanych przez Gminę Żarnów

Gmina Żarnów corocznie skutecznie pozyskuje znaczące środki finansowe na realizację przedsięwzięć inwestycyjnych, zarówno z funduszy europejskich, jak i krajowych. W 2025 roku zawarto liczne umowy inwestycyjne. Wśród nich znajdują się również zadania o charakterze obligatoryjnym, które gmina zobowiązana jest realizować w sposób ciągły, w tym m.in. związane z odbiorem odpadów komunalnych od mieszkańców. Znaczna część przedsięwzięć została zrealizowana w wyniku pozytywnego rozpatrzenia wniosków o dofinansowanie na określone cele, a także w ramach realizacji zadań finansowanych z funduszu sołeckiego.

Wykonanie wydatków inwestycyjnych

Wykonawca	Rodzaj dofinansowania	Wartość umowy brutto	Wartość dofinansowania	Wkład własny	Opis
Łukasz Dybicki Progress z siedzibą w Wierzchowiska Drugie 70, 21- 050 Piaski	1 682 738,40 brutto – RZĄDOWY FUNDUSZ POLSKI ŁAD: PROGRAM INWESTYJCJI STRATEGICZNYCH na podstawie udzielonej PROMESY DOFINANSOWANIA INWESTYJCJI Z RZĄDOWEGO FUNDUSZU POLSKI ŁAD: PROGRAM INWESTYJCJI STRATEGICZNYCH NR Edycja6PGR/2023/4810/Pol skiŁad („PROMESA”)	1 717 080,00	1 682 738,40	34 341,60	Zadanie obejmowało wymianę 1122 szt. opraw oświetleniowych na energooszczędne oprawy LED na terenie całej Gminy Żarnów
PETROJET SP. Z O.O. z siedzibą w KIESZEK 52, 26-670 PIONKI	WŁASNE	4,69 zł za 1 L 376 441,50 Wartość szacunkowa	—	376 441,50	Dostawa oleju napędowego na rok 2025
Biuro projektowe Al- Khouri Joseph ul. Piotrkowska 18, 26-300 Opoczno	FUNDUSZ SOŁECKI	18 450,00	—	18 450,00	Opracowanie dokumentacji na budowę kontenera modułowego o powierzchni do 90 m2. Wysokość pomieszczenia (w środku) min 2,6 m. Kontener z wyposażeniem: toaleta oraz zabudowa segmentowa do pomieszczenia socjalnego (bez sprzętów AGD), klimatyzacja z funkcją grzania, ciepła woda z termy 50 l



					zlokalizowana w toalecie.
Materiały Budowlane AGMAR Mariusz Celczyński Topolowa 2, 26-330 Żarnów	FUNDUSZ SOŁECKI	7 461,00	—	7 461,00	Wykonawca dostarczy: - kostkę brukową HOLLAND gr. 6 cm, ilość 110 m2, kolor szary - obrzeże betonowe gr. 6 cm, kolor szary, ilość 22 mb - cement portlandzki 56 szt. 25 kg
Eurostal Sebastian Kempa ul. Kadetów 11, 41-922 Radzionków	FUNDUSZ SOŁECKI	1 600,00	—	1 600,00	Dostawa okapu gastronomicznego S 150-70-40 Filtry Wentylator
Z.P.H.U. Tarbet Jan Bartyzel Modrzew 37, 26-300 Opoczno	FUNDUSZ SOŁECKI	10 000,00	—	10 000,00	Wykonanie ogrodzenia betonowego o długości około 140m oraz demontaż i przedstawienie istniejącej bramy.
Materiały Budowlane AGMAR Mariusz Celczyński Topolowa 2, 26-330 Żarnów	FUNDUSZ SOŁECKI	3 198,00	—	3 198,00	Dostawa bloczka komórkowego H+H Gold w ilości 198 szt.



MONDRA® design Łukasz Woźniak z siedzibą: ul. Długa 21, 95- 030 Rzgów	WŁASNE	282 900,00	—	282 900,00	Przedmiotem zamówienia jest usługa polegająca na opracowaniu projektu planu ogólnego, o którym mowa w art. 13a ustawy z dnia 27 marca 2003 r. o planowaniu i zagospodarowaniu przestrzennym (t.j. Dz. U. z 2024 r., poz. 1130) wraz z uzasadnieniem składającym się z części tekstowej i graficznej oraz dokumentacją prac planistycznych, uwzględniającą wszystkie dane przestrzenne utworzone dla projektu planu ogólnego w toku prowadzonej procedury planistycznej dla Gminy Żarnów
Delta Tomasz Wejman ul. Kurowska 118, 24-130 Końskowola	98 888,00 dotacja z Wojewódzkiego Fundusz Ochrony Środowiska i Gospodarki Wodnej w Łodzi	125 489,89	98 888,00	26 601,89	Przedmiotem umowy było usunięcie i unieszkodliwienie wyrobów zawierających azbest z terenu Gminy Żarnów z posesji będących własnością osób fizycznych z 84 posesji – ok. 16 899,79 m ² (ok. 254,2319 Mg), przy założeniu, że 1 m ² wyrobów zawierających azbest waży 15 kg.
ŁUKASIK Bartłomiej Łukasik ul. M. C. Skłodowskiej 16/17, 26 – 300 Opoczno	WŁASNE	20 700,90	—	20 700,90	Zadanie obejmowało budowę garażu z płyty warstwowej PIR 60mm o wymiarach 6mx5m wraz z płytą betonową.



Nowak Tech Klaudia Nowak ul. Szosa Połczyńska 57B, 78-200 Białogard	FUNDUSZ SOŁECKI	34 350,00 11 450,00 zł za 1 szt.	—	34 350,00	Traktor ogrodowy STIGA Estate 384
Usługi Transportowe i Sprzętem Budowlanym Marcin Sieroń Trojanowice 50 A,26-330 Żarnów	Zadanie dofinansowane ze środków Rządowego Funduszu Polski Ład: Program Inwestycji Strategicznych Edycja II. Koszt całkowity: 6 852 297,14 zł Dofinansowanie RFPŁ:PIS: 5 400 000,00 zł	6 782 090,45	5 400 000,00	1 382 090,45	Zakres zadania obejmował budowę bieżni sportowej prostej, okólnej 3 - torowej, boiska do siatkówki plażowej, skoczni do skoku w dal, koła do pchnięcia kulą, boiska wielofunkcyjnego, ściany treningowej do tenisa ziemnego, urządzenia małej architektury (m.in. drabinka ukośna, poręczce treningowe), podniebna deskorolka, plac zabaw dla małych i starszych dzieci, skatepark. Wykonano również altankę, ławki,ściany oporowe, zamontowano siedziska sportowe. Wybudowano ciągi piesze z kostki brukowej oraz parking, wykonano oświetlenia terenu, monitoringu, nasadzenia.
GRUPA KAMI Sp. z o.o., ul. Młynarska 12, Kurzelów, 29- 100 Włoszczowa	Nadleśnictwo Opoczno działające z up. Dyrektora Generalnego Lasów Państwowych): 498 000,00 zł; Dotacja: 1 505 428,00 zł – Łódzki Urząd Wojewódzki w Łodzi w ramach Programu „Rządowy Fundusz Rozwoju Dróg”	2 490 000,01	2 003 428,00	486 572,01	Przebudowa drogi o długości 2 760 mb. (2 warstwy 5 cm + 4 cm)



ALU-MIX Firma Inwestycji Budowlanych Adrian Mika z siedzibą przy ul. Gołdapskiej 31, 19-400 Olecko	1 092 522,00 zł – Program Rozwoju Obszarów Wiejskich na lata 2014-2020	1 300 725,00	1 092 522,00	208 203,00	Łącznie wykonano 45 biologiczno - mechanicznych przydomowych oczyszczalni ścieków na terenach wiejskich Gminy Żarnów
INSBUD-KLWÓW Żułciński Bartłomiej z siedzibą w Klwowska Wola 19B, 26-415 Klwów	95 039,82 zł – Program Rozwoju Obszarów Wiejskich na lata 2014-2020	240 649,44	95 039,82	145 609,62	Wykonano 148 m sieci wodociągowej w miejscowości Łysa Góra, Paszkowice, w tym przecisk pod drogą krajową nr 74 (koszt 141 634,44 zł brutto) oraz 175 m sieci wodociągowej na ulicy Spacerowej w Żarnowie (koszt 99 015,00 zł brutto)
„Każmierczak” Przedsiębiorstw o Robót Instalacyjno-Inżynieryjnych Zbigniew Każmierczak z siedzibą w Kosów, ul. Główna 92, 97-310 Moszczenica	2 597 624,75 zł – Program Rozwoju Obszarów Wiejskich na lata 2014-2020	3 874 500,00	2 597 624,75	1 276 875,25	Wykonano łącznie 5,25 km sieci kanalizacyjnej w tym kanał tłoczny do przepompowni ścieków P1,P2 - 1,38 km, wykonano dwie przepompownie ścieków w obrębie Budków i Stanisławów oraz przykanaliki o łącznej długości - 1,45 km.
ARPEX, ul. Ludwika Narbutta 24 lok. 18, 02-541 Warszawa	FUNDUSZ SOŁECKI	5 662,92	—	5 662,92	Przedmiotem umowy był zakup i dostawa: 40 szt. krzeseł bankietowych – Wenecja Black 20x20x10 oraz dostawa 3 szt. Stołu bankietowego prostokątnego 200 cm x 90 cm
Zakład Robót Drogowych DUKT Sp. z o.o. z siedzibą w 26-051 Nowiny, ul. Zakładowa 17	108 730,00 zł – Budżet Województwa Łódzkiego pochodzącego z tytułu wyłączenia z produkcji gruntów rolnych	225 705,00	108 730,00	116 975,00	Przebudowa drogi wewnętrznej w miejscowości Afryka odcinek o dl. ok. 520,00 mb. zlokalizowany na działce nr ew. gr. 101 obręb Afryka Warstwa ścieralna z mieszanki mineralno-asfaltowej AC 11S KR 1-2 gr. 5 cm



Delta Service Sp. z o.o. ul. Marecka 66a, 05-220 Zielonka	280 158,18 brutto – dofinansowano ze środków Europejskiego Funduszu Rozwoju Regionalnego w ramach Programu Regionalnego Funduszu Europejskiego dla Łódzkiego 2021 – 2027.	310 000,00	280 158,18	29 841,82	Zakres zadania obejmował dostawę sprzętu do prowadzenia akcji ratowniczych dla OSP Żarnów oraz OSP Skórkowice, tj. nożyce – 2 szt., pompa – 2 szt., wąż hydrauliczny – 4 szt. rozpieracz kolumnowy – 2 szt., mininożyce – 2 szt., adaptery ciągnące – 2 kpl., zestaw łańcuchów w walizce do adapterów – 2 kpl
Obsługa Inwestycji Budowlanych spółka cywilna, ul. Ks. Piotra Ściegiennego 11/10, 97-300 Piotrków Trybunalski	FUNDUSZ SOŁECKI	3 000,00	—	3 000,00	Dokumentacja techniczna zakłada budowę toalety min. dla osób niepełnosprawnych, która to jest wymagana przepisami prawa budowlanego, dzięki której możliwa jest zmiana sposobu użytkowania obiektu na świetlicę wiejską.
ANT – SPAW Jan Antos Sielec 1F, 26- 330 Żarnów	FUNDUSZ SOŁECKI	9 300,00	—	9 300,00	Budowa garażu o konstrukcji stalowej o wymiarach 6x4m wysokość 2.4 m; dach jednostopowy do tyłu, powierzchnia zabudowy 24 m2,
P.W. PRONAT Stara Wieś – Stasin 1, 21- 010 Łęczna	FUNDUSZ SOŁECKI	3 253,35	—	3 253,35	Dostawa urządzenia - Orbitrek



MP AIR Paulina Filler, z siedzibą: przy ul. Wileńskiej 16/10, 94-029 Łódź	„Granty sołeckie” na 2025 r. UM WŁ – 14 900,00 zł	14 900,00	14 900,00	0,00	zakup i montaż urządzeń klimatyzacyjnych chłodząco-grzejących, klasy energetycznej A++/A+, funkcja grzania do minimum temperatury minus 20 stopni, program samoczyszczący z trybem turbo i programatorem czasowym, zdalnie sterowany. W pomieszczeniu sali głównej klimatyzator o minimalnej mocy 5,0 kW w ilości 2 szt.; do pomieszczenia: kuchni, klimatyzator o mocy minimalnej 3,5 kW w ilości 1 szt.; Rotenso Roni 5kW + dostawa i montaż w ilości 1 szt. w pomieszczeniu garażu.
MONTIVO Paweł Telka, Leśna-Stara Wieś 13, 26-010 Bodzentyn	FUNDUSZ SOŁECKI	9 080,48	—	9 080,48	- Część I: dostawa 24 szt. krzeseł bankietowych; - Część II: dostawa 4 szt. stołu bankietowego prostokątnego 200x75 cm; - Część III dostawa 8 szt. obrusu białego, płamoodpornego o wymiarach 120x220 cm; - Część IV dostawa 5 szt. grzejników elektrycznych min. szer. 100 cm o mocy min 1500 W, kabel nie krótszy niż 1,5 m.



FHU KESIL Lisowski Marcin, ul. Mickiewicza 4, 38-213 Kołaczyce,	FUNDUSZ SOŁECKI	25 800,00	—	25 800,00	<p>Dostawa 6 szt. lamp solarnych (sołectwo Afryka 2 szt., Ławki 2 szt., Myślibórz 1 szt., Żarnów 1 szt.)</p> <p>Źródło światła: Oprawa LED 40 W, IP66, IK10, strumień świetlny oprawy LED minimum 6000 lm Wysokość słupa: 5,0 m, słup stalowy zbieżny o grubości ścianki min. 4 mm Czas pracy lampy: 8-14h Czas autonomii: 4 dni Moc panela: min. 350 W Pojemność akumulatora: 150Ah Typ akumulatora: żelowy, bezklemowy Sposób włączenia: Czujnik zmierzchowy Typ fundamentu: F150</p>
SANMAT Usługi Projektowe Mateusz Koziański z siedzibą przy ul. Żeliwnej 38, 95-040 Koluszki	WŁASNE	135 300,00	0,00	135 300,00	<p>W zakres zadania wchodzi wykonanie projektu budowy sieci kanalizacyjnej Żarnów – Bronów – Soczówki. Koncepcja projektowa przewiduje budowę sieci kanalizacyjnej w miejscowości Żarnów (ul. Konecka) – Bronów – Soczówki, z włączeniem do istniejącego kanału/przepompowni przy ul. Powstańców Wielkopolskich wraz z odcinkami sieci kanalizacyjnej od kanału głównego do granic nieruchomości wraz z budową niezbędnych przepompowni. Wykonawca w ramach zamówienia zobowiązany jest do zaprojektowania trasy sieci kanalizacyjnej w terenie ogólnodostępnym o uregulowanym stanie</p>



					prawnym, w terenie dostępnym dla Gminy Żarnów w celach eksploatacyjnych w liniach rozgraniczających dróg z uwzględnieniem ich przekroju. W przypadku konieczności zlokalizowania przewodów na terenie działki prywatnej, Wykonawca zobowiązany jest uzyskać wstępną pisemną zgodę właściciela nieruchomości na jej zajęcie pod realizację przedmiotowej inwestycji.
OBSŁUGA INWESTYCJI BUDOWLANYCH SPÓŁKA CYWILNA z siedzibą w ul. Ks. P. Ściegiennego 11/10 97-300 Piotrków Trybunalski	WŁASNE	55 970,00	0,00	55 970,00	Długość odcinka około 4 200 mb dz. nr ew. 391 obr. Myślibórz , 1861 obr. Żarnów
OBSŁUGA INWESTYCJI BUDOWLANYCH SPÓŁKA CYWILNA z siedzibą w ul. Ks. P. Ściegiennego 11/10 97-300 Piotrków Trybunalski	WŁASNE	9 880,00	0,00	9 880,00	Długość odcinka około 400 mb. dz. nr ew. 186 obr. Sielec,



OBSŁUGA INWESTYCJI BUDOWLANY CH SPÓŁKA CYWILNA z siedzibą w ul. Ks. P. Ściegiennego 11/10 97-300 Piotrków Trybunalski	WŁASNE	9 840,00	0,00	9 840,00	Długość odcinka około 800 mb
OBSŁUGA INWESTYCJI BUDOWLANY CH SPÓŁKA CYWILNA z siedzibą w ul. Ks. P. Ściegiennego 11/10 97-300 Piotrków Trybunalski	WŁASNE	9 840,00	0,00	9 840,00	Długość odcinka około 990 mb
OBSŁUGA INWESTYCJI BUDOWLANY CH SPÓŁKA CYWILNA z siedzibą w ul. Ks. P. Ściegiennego 11/10 97-300 Piotrków Trybunalski	WŁASNE	26 940,00	0,00	26 940,00	Długość odcinka około 1900 mb
OBSŁUGA INWESTYCJI BUDOWLANY CH SPÓŁKA CYWILNA z siedzibą w ul. Ks. P. Ściegiennego 11/10 97-300 Piotrków Trybunalski	WŁASNE	5 960,00	0,00	5 960,00	Długość odcinka około 330 mb
OBSŁUGA INWESTYCJI BUDOWLANY CH SPÓŁKA CYWILNA z siedzibą w ul. Ks. P. Ściegiennego 11/10 97-300 Piotrków Trybunalski	WŁASNE	18 880,00	0,00	18 880,00	Długość odcinka około 1100 mb



OBSŁUGA INWESTYCJI BUDOWLANY CH SPÓŁKA CYWILNA z siedzibą w ul. Ks. P. Ściegiennego 11/10 97-300 Piotrków Trybunalski	WŁASNE	9 990,00	0,00	9 990,00	Długość odcinka około 255 mb
OBSŁUGA INWESTYCJI BUDOWLANY CH SPÓŁKA CYWILNA z siedzibą w ul. Ks. P. Ściegiennego 11/10 97-300 Piotrków Trybunalski	WŁASNE	9 840,00	0,00	9 840,00	Długość odcinka około 990 mb
OBSŁUGA INWESTYCJI BUDOWLANY CH SPÓŁKA CYWILNA z siedzibą w ul. Ks. P. Ściegiennego 11/10 97-300 Piotrków Trybunalski	WŁASNE	9 840,00	0,00	9 840,00	Długość odcinka około 600 mb
OBSŁUGA INWESTYCJI BUDOWLANY CH SPÓŁKA CYWILNA z siedzibą w ul. Ks. P. Ściegiennego 11/10 97-300 Piotrków Trybunalski	WŁASNE	14 560,00	0,00	14 560,00	Długość odcinka około 300 mb
OBSŁUGA INWESTYCJI BUDOWLANY CH SPÓŁKA CYWILNA z siedzibą w ul. Ks. P. Ściegiennego 11/10 97-300 Piotrków Trybunalski	WŁASNE	28 310,00	0,00	28 310,00	Długość odcinka około 1900 mb



Simba Group Sp. z o.o. ul. Zimna 15, 20- 204 Lublin	FUNDUSZ SOŁECKI	34 378,50	—	34 378,50	1.Chełsty. a)Huśtawka podwójna wahadłowa z koszem dla małych dzieci 2.Pilichowice a)Piaskownica 3m x 3m, wykonana z drewna heblowanego. b)Huśtawka podwójna z siedziskiem bocianie gniazdo. c)Bujak sprężynowy 3.Skórkowice a)Piramida wspinaczkowa minimalna wysokość 300 cm
NOBA EXIM Bartłomiej Norkowski Kawęczyn 1, 87-123 Dobrzejewice	FUNDUSZ SOŁECKI	6 027,00	—	6 027,00	Dostawa i montaż urządzenia małej architektury w zakresie zabawki dla dzieci tj. drabinka do wspinaczki - urządzenie wolnostojące
Tomasz Różycki Usługi Projektowe i Budowlane, Feliśków 24, 26-333 Paradyż	WŁASNE	15 000,00	0,00	15 000,00	Inwestycja obejmuje projekt budowy szaletu w technologii prefabrykowanej żelbetowej obłożonej od zewnątrz płytą elewacyjną wraz z wewnętrznymi i zewnętrznymi instalacjami wod-kan i elektryczną
FHU KESIL Lisowski Marcin, ul. Mickiewicza 4, 38-213 Kołaczyce	„Granty sołeckie” na 2025 r. UM WŁ – 12 900,00 zł	12 900,00	12 900,00	0,00	Dostawa i montaż 3 sztuk lamp solarnych (sołectwo Żarnów). Źródło światła: Oprawa LED 40 W, IP66, IK10, strumień światła oprawy LED minimum 6000 lm Wysokość słupa: 5,0 m, słup stalowy zbieżny o grubości ścianki min. 4 mm Czas pracy lampy: 8- 14h Czas autonomii: 4 dni Moc panela: min. 350 W Pojemność akumulatora: 150Ah Typ akumulatora: żelowy, bezklemowy



					Sposób włączenia: Czujnik zmierzchowy Typ fundamentu: F150
Tomasz Różycki Usługi Projektowe i Budowlane, Feliśków 24, 26-333 Paradyż	WŁASNE	20 000,00	0,00	20 000,00	Boisko o wymiarach około 28m x 52m, nawieszchnia poliuretanowa, możliwość gry w piłkę nożną, ręczną, siatkówkę oraz koszykówkę.
Ogrodowy Styl Załącze – Rafał Cembik Załącze Małe 100 A, 98-335 Pątnów	GRĘBENICE: „Granty sołeckie” na 2025 r. UM WŁ – 14 950,00 zł; PASZKOWICE: „Granty sołeckie” na 2025 r. UM WŁ – 14 950,00 zł; RUSZENICE: „Granty sołeckie” na 2025 r. UM WŁ – 14 950,00 zł	44 850,00	44 850,00	0,00	Grębenice i Paszkowice: altany o wymiarach 6x4 m Impregnowana drewnochronem Słupy nośne wykonane z bali o nieregularnym, naturalnym kształcie wraz z wzmocnieniami i podporami o nieregularnym kształcie, zachowanie naturalnych krzywizn drewna. Wykończenie naturalne z widoczną strukturą słoików, miejscami miejscowo przypalone dla uzyskania efektu rustykalnego. Ruszenice: Altana o wymiarach 3m x 5 m, wykonana z drewna sosnowego lub świerkowego Impregnowana drewnochronem Słupy nośne 14 cm x



					14 cm., krokwie 7 cm x 14 cm
Biuro projektowe Al-Khouri Joseph ul. Piotrkowska 18, 26-300 Opoczno	WŁASNE	33 210,00	0,00	33 210,00	Zadanie obejmuje opracowanie dokumentacji technicznej na wykonanie rozbudowy istniejącego budynku świetlicy (50 m2) o dodatkową powierzchnię około 100 m2.
Biuro projektowe Al-Khouri Joseph ul. Piotrkowska 18, 26-300 Opoczno	FUNDUSZ SOŁECKI	18 450,00	—	18 450,00	Zadanie obejmuje opracowanie dokumentacji technicznej na świetlicę kontenerową o powierzchni do 90 m2 wyposażoną w toaletę. Planuje się również wykonanie podłączenia obiektu do energii elektrycznej, instalacji wodno – kanalizacyjnej - zbiornik bezodpływowy.
Galbe Joanna Wróbel ul. Duńska 1G, 91-204 Łódź	„Granty sołeckie” na 2025 r. UM WŁ – 14 937,12 zł	13 579,20	13 579,20	0,00	Dostawa 80 szt. krzeseł bankietowych w ramach zadania
Galbe Joanna Wróbel	„Granty sołeckie” na 2025 r. UM WŁ – 14 937,12 zł	1 357,92	1 357,92	0,00	Dostawa dodatkowych 8 szt.



ul. Duńska 1G, 91-204 Łódź					krzesel w ramach zadania
TECHNICA GROUP Spółka z ograniczoną odpowiedzialnością ul. Miłosna 2 43-430 Ochaby Małe	FUNDUSZ SOŁECKI	4 580,00	—	4 580,00	Dostawa patelni elektrycznej w ramach zadania
Media Gaz Łukasz Rasała ul. Kryształowa 4, 25-758 Kielce	FUNDUSZ SOŁECKI	3 499,00	—	3 499,00	Dostawa kuchni gazowej w ramach zadania
FIRMA USŁUGOWA MS Materek Szymon ul. Staszica 32 26-400 Przysucha	WŁASNE	2 460,00	0,00	2 460,00	Opracowanie aktualizacji kosztorysów inwestorskich oraz przedmiarów robót w ramach zadania
Tomasz Różycki Usługi Projektowe i Budowlane, Feliśków 24, 26-333 Paradyż	13 000,00 z budżetu Województwa Łódzkiego na rok 2025 w formie dotacji celowej w ramach programu „Nasza świetlica sołecka” w 2025 roku.	13 000,00	13 000,00	0,00	Opracowana dokumentacja przewiduje remont istniejących 3 pomieszczeń dawnej Biblioteki, w tym toalety.
Dromed Rospędek Więckowski Sp. jawna ul. Leśna 11, 26-300 Opoczno	„Granty sołeckie” na 2025 r. UM WŁ – 15 000,00 zł	15 000,00	15 000,00	0,00	Wykonanie utwardzenia około 50 m2, kruszywem oraz obłożenie krawężnikami betonowymi terenu inwestycji
NOBA EXIM Bartłomiej Norkowski Kawęczyn 1, 87-123 Dobrzejewice	„Granty sołeckie” na 2025 r. UM WŁ – 14 329,50 zł	14 329,50	14 329,50	0,00	Dostawa i montaż urządzenia siłowni zewnętrznej, tj. 1) narciarz, orbitrek - łączone do jednego słupa; 2) twister, biegacz, wahadło - urządzenie łączone (2 słupy); 3) jeździec - urządzenie wolnostojące



Tomasz Różycki Usługi Projektowe i Budowlane Feliksów 24, 26-333 Paradyż	„Granty sołeckie” na 2025 r. UM WŁ – 600,00 zł	600,00	600,00	0,00	Opracowanie dokumentacji projektowej i dokonanie zgłoszenia urządzeń siłowni zewnętrznej
Usługi Wielobranżowe „ZBROH” Piotr Zbroszczyk z siedzibą w Pielaki 18, 26-080 Mniów	153 927,56 Urząd Marszałkowski Województwa Łódzkiego w ramach programu "Renowacja zbiorników wodnych"	218 940,00	153 927,56	65 012,44	Renowacja będzie polegać na: - odmuleniu dna zbiornika wodnego wraz z wyprofilowaniem dna i skarpy; - umocowaniu skarpy celu wzmocnienia przed osuwaniem; - odmuleniu i wyskarpowaniu wlotu i wylotu rowu zasilającego zbiornik wodny oraz umocowanie skarp i dna rowu płytami ażurowymi; - niwelacji terenu wokół zbiornika wraz z zagospodarowaniem terenu m.in. obsiewem mieszan- kami traw.
Usługi Wielobranżowe „ZBROH” Piotr Zbroszczyk z siedzibą w Pielaki 18, 26-080 Mniów	FUNDUSZ SOŁECKI	16 974,00	—	16 974,00	Zagospodarowanie będzie polegać na: - niwelacji terenu ze ścięciem wypukłości do 10 cm; - ręcznego karczowania krzaków i poszycia w pasie drogowym; - wykonania opasek z kieszek faszynowych o śr. 25 cm; - wzmacniania podłoża gruntowego geowłókninami na gruntach o niskiej nośności sposobem ręcznym – skarpa zbiornika; - wykonania ubezpieczenia płytami ażurowymi typu „krata” mała o wym. 40x60x8 na podsypce



					cementowo – piaskowej.
Usługi Wielobranżowe „ZBROH” Piotr Zbroszczyk z siedzibą w Pielaki 18, 26- 080 Mniów	100 000,00 brutto – z budżetu Województwa Łódzkiego na rok 2025 w formie dotacji celowej w ramach programu „Nasza infrastruktura sołecka ” w 2025 roku.	96 678,00	100 000,00	0,00	Zadanie obejmowało wykonanie ogrodzenia panelowego w miejscowości Budków na dz. nr ew. 97 ob. Budków. Całkowita długość ogrodzenia - 354,200 mb. Zadanie współfinansowane z budżetu Samorządu Województwa Łódzkiego.
Usługi Transportowe i Sprzętem Budowlanym Tomasz Sieroń z siedzibą: w Trojanowice 5, 26-330 Żarnów	FUNDUSZ SOŁECKI	16 000,00	—	16 000,00	Zadanie obejmowało ułożenie kostki brukowej betonowej Holland 6 cm w kolorze czerwonym/ceglastym , w ilości około 75m2



Usługi Remontowo Budowlane Michał Gorzela, ul. Konecka 34, 26-330 Żarnów	„Granty sołeckie” na 2025 r. UM WŁ – 15 000,00 zł	15 000,00	15 000,00	0,00	Prace kamieniarskie - Oczyszczenie pomnika z nalotu - Odłożenie pomnika płytami kamiennymi z piaskowca na zaprawie - Wykonanie krzyża kamiennego o wys. do 180 cm i rozpiętości maksymalnie 100 cm, osadzonego na postumencie - Wykonanie opaski z kostki brukowej wokół, na podbudowie z kruszywa kamiennego o szerokości 45 cm - wykonanie dwóch ławek z siedziskiem z kamienia piaskowego o szer. 120 cm - uprzątnięcie terenu wokół
Usługi Projektowe i Budowlane Tomasz Różycki zam. Feliksów 24, 26-333 Paradyż	z budżetu Województwa Łódzkiego na rok 2025 w formie dotacji celowej w ramach programu „Nasza infrastruktura sołecka ” w 2025 roku.	2 500,00	2 500,00	0,00	Opracowanie dokumentacji technicznej w ramach zadania
Usługi Transportowe i Sprzętem Budowlanym Tomasz Sieroń z siedzibą w Trojanowice 5	98 993,50 zł z budżetu Województwa Łódzkiego na rok 2025 w formie dotacji celowej w ramach programu „Nasza infrastruktura sołecka ” w 2025 roku.	95 940,00	98 993,50	0,00	Inwestycja obejmuje modernizację boiska trawiastego do piłki nożnej poprzez profilowanie płyty oraz montaż nowych bramek wraz z siatkami, modernizację boiska do piłki siatkowej poprzez wykonanie nowej nawierzchni z piasku płukanego oraz montaż słupków z siatką. Ponadto w ramach zadania wykonano utwardzenie powierzchni terenu działki budowlanej z kostki brukowej



<p>KM Construction Krzysztof Górny z siedzibą przy ul. Słowackiego 98/82, 97-300 Piotrków Trybunalski</p>	<p>200 000,00 brutto – z budżetu Województwa Łódzkiego na rok 2025 w formie dotacji celowej w ramach programu „Nasza światlica sołecka” w 2025 roku.</p>	<p>239 999,00</p>	<p>200 000,00</p>	<p>39 999,00</p>	<p>Remont budynku Świetlicy wiejskiej w Skórkowicach wraz z wewnętrznymi instalacjami wod-kan, c.o., elektryczną. W ramach zadania planuje się remont tynków, posadzek, stolarki drzwiowej oraz instalacji ogrzewania i elektrycznej wraz z dostosowaniem instalacji wod-kan i nowe podejścia instalacyjne.</p>
<p>PH Elem Leszek Wodziński Światowida 6, 45-325 Opole</p>	<p>118 350,00 dotacja celowa z Łódzkiego Urzędu Wojewódzkiego w ramach programu OLiOC w 2025 roku na terenie Gminy Żarnów w zakresie zadań własnych</p>	<p>131 500,00</p>	<p>118 350,00</p>	<p>13 150,00</p>	<p>Przedmiotem zamówienia jest dostawa 1 szt. agregatu prądotwórczego o mocy 41 kVA oraz 5 szt. agregatów prądotwórczych 2 kW oraz 5 szt. osuszaczy powietrza wraz z nagrzewnicami</p>
<p>Ant-Spaw Antos Jan Sielec 1F, 26- 330 Żarnów</p>	<p>WŁASNE</p>	<p>12 999,50</p>	<p>0,00</p>	<p>12 999,50</p>	<p>Dostawa folii na pokrycia dachowe o wymiarach 10 m x 10 m o gramaturze min. 120 g/m2. w ilości 50 szt.</p>
<p>SELLPOINT SP. Z O.O. ul. Stawki 2A, 00-193 Warszawa</p>	<p>FUNDUSZ SOŁECKI</p>	<p>1 399,00</p>	<p>—</p>	<p>1 399,00</p>	<p>Osuszacza powietrza w ilości 1 szt.</p>
<p>HS MEDICAL POAND ANNA JANY Fabryczna 45, 43-110 Tychy</p>	<p>WŁASNE</p>	<p>9 720,00</p>	<p>0,00</p>	<p>9 720,00</p>	<p>Dostawa 2 szt. defibratorów AED</p>
<p>POL-SZKŁO K. i B. Wołoszka, L. Ludwiniak S.J. ul. Senatorska 24, 00-095 Warszawa</p>	<p>FUNDUSZ SOŁECKI</p>	<p>4 913,42</p>	<p>—</p>	<p>4 913,42</p>	<p>Przedmiot zamówienia obejmuje: - dostawę dla 36 osób naczyni, sztućców, szklanek – opis - dostawę po 1 szt. garnków wraz z pokrywkami 4l, 5l, 6l - dostawę rondli po 1</p>



					szt. wraz z pokrywkami 3l, 4l, 5l
Proffico Sp. z o. o. ul. Marszałkowska 84/92/72, 00-514 Warszawa	259 981,16 dotacja celowa z Łódzkiego Urzędu Wojewódzkiego w ramach programu OLiOC w 2025 roku na terenie Gminy Żarnów w zakresie zadań własnych	288 867,96	259 981,16	28 886,80	Przedmiotem zamówienia była dostawa wraz z montażem i uruchomieniem urządzenia – automatycznej paczkowarki do wody Wielkość woreczków foliowych: 0,5 l ÷ 1 l (regulowana w trybie czasowym, 0,5 l, 1 l), Wydajność techniczna min. 1200 worków 1 l/h
Sprzedaż namiotów Handlowych Renata Gredka Ren-Mar Budków 13, 26- 330 Żarnów	WŁASNE	11 200,00	0,00	11 200,00	Zakup 4 namiotów o wymiarach 3m x 6m, kolor jasny szary, stelaż składany, metalowy konstrukcja nożycowa
SOPEL Sp. z o.o. Lipniki, ul. Akacyjowa 3, 86-005 Białe Błota	„Granty sołeckie” na 2025 r. UM WŁ – 14 921,50 zł	14 921,50	14 921,50	0,00	Przedmiotem umowy jest zakup i dostawa: przystanku autobusowego. Przystanek o wymiarach min.: 300 x 150 x 215[cm] Konstrukcja stalowa, obicie dachu poliwęglan komorowy gr. min. 6 mm. Obicie ścian szkłem hartowanym gr. min 5 mm. Front otwarty, podkład cynkowy + malowanie proszkowe (preferowany kolor ral 7024).



Usługi Transportowe i Sprzętem Budowlanym Tomasz Sieroń Trojanowice 5, 26-330 Żarnów	Fundusz sołecki	2 300,00	—	2 300,00	Utwardzenie z kostki brukowej pod przystanek ok. 20 m2 (kostka w posiadaniu Sołectwa)
Dafi meble Piotr Rzepecki ul. Jana Pawła II 34, Skórkowice, 26-330 Żarnów	„Granty sołeckie” na 2025 r. UM WŁ – 14 900,00 zł	14 900,00	14 900,00	0,00	Dostawa 36 szt. krzeseł konferencyjnych, 6 szt. stołów o wym. 160 cm x 80 cm
tarasy4u Vitaly Boyko ul. Partyzantów 89A, 28-300 Jędrzejów	Fundusz sołecki – 7 755,00 zł Dotacja : „Granty sołeckie” na 2025 r. UM WŁ – 15 000,00 zł	22 755,00	15 000,00	7 755,00	<ul style="list-style-type: none"> • Wymiary 7 m x 3 m • Konstrukcja aluminiowa malowana proszkowo kolor RAR 7016 • Rynna zintegrowana z konstrukcją • 3 Słupy aluminiowe min. 110 mm x 110 mm • Pokrycie poliwęglan 16 mm z filtrem promieni UV ze spadkiem • Oświetlenie LED 6 punktów świetlnych zamontowanych w konstrukcji.
ANT – SPAW Jan Antos Sielec 1F, 26-330 Żarnów	FUNDUSZ SOŁECKI	12 500,00	—	12 500,00	Przedmiotem umowy było wykonanie budynku parterowego o konstrukcji szkieletowej stalowej z wypełnieniem ścian płytami warstwowymi. Konstrukcja budynku – fundamenty betonowe, ściany zewnętrzne jednowarstwowe 12 cm, wykonane z płyty warstwowej typu obornickiego. Stropodach z płyty obornickiej. Wykonanie przyłączy: wod-kan, elektrycznych oraz montaż drzwi wewnętrznych.



Usługi Wielobranżowe „ZBROH” Piotr Zbroszczyk Pielaki 18, 26- 080 Mniów	WŁASNE	20 000,00	0,00	20 000,00	Przedmiotem umowy było wykonanie utwardzenia wokół stawu w msc. Bronów dz. nr. ew. 38 obr. Bronów – 100 m2 – płyta ażurowa na podsypce cementowo – piaskowej, zabita kołkami
TEDAM Tomasz Stuleblak Kraśnica 35B, 26-300 Opoczno	FUNDUSZ SOŁECKI	1 488,30	—	1 488,30	Dostawa urządzenia - klimatyzatora (jednostka wewnętrzna i zewnętrzna)
Zbigniew Gajewski KIM Opoczno ul. Generała Kazimierza Bończy Żałęskiego 31, 26-300 Opoczno	FUNDUSZ SOŁECKI	4 872,28	—	4 872,28	Zakup Bombonierek z przeznaczeniem na nagrody dla dzieci w ramach zadania
FIRMA HANDLOWO- USŁUGOWA AGRO-PŁYT AGNIESZKA ROGOLIŃSKA Stary Gózd 86, 26-806 Stara Błotnica	FUNDUSZ SOŁECKI	3 198,00	—	3 198,00	Dostawa i montaż szamba betonowego w ramach zadania
FIRMA HANDLOWO- USŁUGOWA AGRO-PŁYT AGNIESZKA ROGOLIŃSKA Stary Gózd 86, 26-806 Stara Błotnica	FUNDUSZ SOŁECKI	3 084,75	—	3 084,75	Dostawa szamba betonowego w ramach zadania
Materiały Budowlane AGMAR Mariusz Celczyński Topolowa 2, 26- 330 Żarnów	FUNDUSZ SOŁECKI	4 231,50	—	4 231,50	Dostawa 91m2 kostki betonowej HOLLAND gr. 6 cm, kolor szary
Materiały Budowlane AGMAR Mariusz Celczyński	FUNDUSZ SOŁECKI	3 500,00	—	3 500,00	Dostawa 56 m2 kostki betonowej HOLLAND gr. 6 cm, kolor szary



Topolowa 2, 26-330 Żarnów					
Zakład Usługowy Paweł Suliga Sułków 24, 29-105 Krasocin	FUNDUSZ SOŁECKI	26 900,00	—	26 900,00	Dostawa i montaż okien w ramach zadania
REFMAG SP. Z O.O ul. Skryta 8 62-020 Swarzędz	29 889,00 dotacja celowa z Łódzkiego Urzędu Wojewódzkiego w ramach programu OLiOC w 2025 roku na terenie Gminy Żarnów w zakresie zadań własnych	33 210,00	29 889,00	3 321,00	Dostawa pomp do zaopatrzenia mieszkańców w wodę, 1 -go kompletu (tj. 4 szt.)
KSM Krzysztof Michalski 98-200 Sieradz, ul. Ciołkowskiego 11,	WŁASNE	18 450,00	0,00	18 450,00	Przedmiotem umowy jest opracowanie Programu Funkcjonalno – Użytkowego dla zadania inwestycyjnego „Budowa oczyszczalni ścieków o przepustowości do 5m3/d”
FACIT USŁUGI BUDOWLANO – REMONTOWE HEBDA ZOFIA z siedzibą w ul. Kochanowskiego o 171, 26-432 Wieniawa	Zamówienie finansowane z Krajowego Planu Odbudowy i Zwiększenia Odporności i środków z budżetu państwa w ramach Programu rozwoju instytucji opieki nad dziećmi w wieku do lat 3 „Aktywny Maluch+2022-2029”. Fundusze Europejskie dla Rozwoju Społecznego 2021-2027.	762 080,21	762 080,21	0,00	wykonanie robót budowlanych polegających na przebudowie oraz zmianie sposobu użytkowania części budynku szkoły podstawowej im. J. Bartoszewicza w Żarnowie na miejsce opieki nad dziećmi w wieku do 3 lat
FACIT USŁUGI BUDOWLANO – REMONTOWE HEBDA ZOFIA z siedzibą w ul. Kochanowskiego o 171, 26-432 Wieniawa	Zamówienie finansowane z Krajowego Planu Odbudowy i Zwiększenia Odporności i środków z budżetu państwa w ramach Programu rozwoju instytucji opieki nad dziećmi w wieku do lat 3 „Aktywny Maluch+2022-2029”. Fundusze Europejskie dla Rozwoju Społecznego 2021-2027.	54 080,37	54 080,37	0,00	wykonanie dodatkowych robót budowlanych polegających na przebudowie oraz zmianie sposobu użytkowania części budynku szkoły podstawowej im. J. Bartoszewicza w Żarnowie na miejsce opieki nad dziećmi w wieku do 3 lat



Firma Handlowo-Usługowa „KOMAX” Rober Chłąd, ul. Kasztanowa 89 B, 42-100 Kłobuck	Zamówienie finansowane z Krajowego Planu Odbudowy i Zwiększenia Odporności i środków z budżetu państwa w ramach Programu rozwoju instytucji opieki nad dziećmi w wieku do lat 3 „Aktywny Maluch+2022-2029”. Fundusze Europejskie dla Rozwoju Społecznego 2021-2027.	7 444,00	7 444,00	0,00	Pełnienie obowiązków Nadzoru w ramach zadania: Roboty budowlane
Moje Bambino Sp. z o.o., ul. Granicznej 46, 93-428 Łódź	Zamówienie finansowane z Krajowego Planu Odbudowy i Zwiększenia Odporności i środków z budżetu państwa w ramach Programu rozwoju instytucji opieki nad dziećmi w wieku do lat 3 „Aktywny Maluch+2022-2029”. Fundusze Europejskie dla Rozwoju Społecznego 2021-2027.	12 248,34	12 248,34	0,00	dostawę i montaż mebli m.in.: - Meble do kuchni; - Regał na środki czystości; - Szafka pod umywalkę; - Biurko; - Stół; - Stół kuchenny - Krzesła do stołu kuchennego; - Szafa na dokumenty; - Szafa biurowa; - Krzesło konferencyjne;
Nowa Szkoła Sp. z o.o., ul. POW 25, 90-248 Łódź	Zamówienie finansowane z Krajowego Planu Odbudowy i Zwiększenia Odporności i środków z budżetu państwa w ramach Programu rozwoju instytucji opieki nad dziećmi w wieku do lat 3 „Aktywny Maluch+2022-2029”. Fundusze Europejskie dla Rozwoju Społecznego 2021-2027.	30 283,00	30 283,00	0,00	dostawę i montaż mebli m.in.: - Stoliki z krzesłami; - Szafka na prace plastyczne; - pufy; - zestaw mebli do Sali głównej; - zestaw mebli do szatni; - szafa na pościel; - szafa na łóżeczka dziecięce.



Inprosystem Sp. z o.o. Al. Armii Krajowej 80, 43-316 Bielsko – Biała	Zamówienie finansowane z Krajowego Planu Odbudowy i Zwiększenia Odporności i środków z budżetu państwa w ramach Programu rozwoju instytucji opieki nad dziećmi w wieku do lat 3 „Aktywny Maluch+2022-2029”. Fundusze Europejskie dla Rozwoju Społecznego 2021-2027.	40 549,89	40 549,89	0,00	dostawa Sprzętu RTV, AGD oraz IT m.in.: - Czajnik elektryczny; - Pralka automatyczna; - Blender kielichowy; - Zmywarko-wyparzarka; - Odkurzacz; - Kuchenka mikrofalowa; - Termosy na posiłki; - Zestaw komputerowy; - Urządzenie wielofunkcyjne; - Aparat fotograficzny; - Niszczonek; - Laptop; - Laminator; - Telefon komórkowy; - Głośnik multimedialny; -Telewizor z uchwytem.
Moje Bambino Sp. z o.o., ul. Graniczna 46, 93-428 Łódź	Zamówienie finansowane z Krajowego Planu Odbudowy i Zwiększenia Odporności i środków z budżetu państwa w ramach Programu rozwoju instytucji opieki nad dziećmi w wieku do lat 3 „Aktywny Maluch+2022-2029”. Fundusze Europejskie dla Rozwoju Społecznego 2021-2027.	168 479,55	168 479,55	0,00	Dostawa pomocy dydaktycznych m.i.: - Maty sensoryczne; - Bujaki; - Materace; - Stoliki aktywności; - Klocki - Zabawki (maskotki, klocki, lalki, samochodziki, zwierzęta, książeczki) - Zabawki sensoryczne; - Koszyki, pojemniki, organizery; - Leżaki; - Krzeselka do karmienia; - Kołdry, poduszki;
Moje Bambino Sp. z o.o., ul. Graniczna 46, 93-428 Łódź	Zamówienie finansowane z Krajowego Planu Odbudowy i Zwiększenia Odporności i środków z budżetu państwa w ramach Programu rozwoju instytucji opieki nad dziećmi w wieku do lat 3 „Aktywny Maluch+2022-2029”. Fundusze Europejskie dla Rozwoju Społecznego 2021-2027.	16 782,54	16 782,54	0,00	Dostawa pomocy dydaktycznych m.i.: - kanapa 2-osobowa; - siedzisko tapicerowane; zestaw kwadratów wyciszających; - lustro malucha; drażek sensoryczny zygzak; - traktor, wóz strażacki, koparka; - sensoryczne tuby;



					- pileczki sensoryczne.
Zaulek Dizajnu Marta Szlapa ul. Gliwicka 218e, 40-860 Katowice	Zamówienie finansowane z Krajowego Planu Odbudowy i Zwiększenia Odporności i środków z budżetu państwa w ramach Programu rozwoju instytucji opieki nad dziećmi w wieku do lat 3 „Aktywny Maluch+2022-2029”. Fundusze Europejskie dla Rozwoju Społecznego 2021-2027.	6 803,34	6 803,34	0,00	Dostawa wyposażenia kuchni i pomieszczeń sanitarnych m.in.: - naczynia, sztucce dla dzieci; - śliniaki; - nocniki; - pojemnik na pieluchy; - apteczka; - gaśnice; - termometr bezdotykowy; - mop płaski.
Multirolety Łukasz Płocki Piotr Płocki Spółka Jawna z siedzibą przy ul. Przędzalniana 93, 93-114 Łódź	Zamówienie finansowane z Krajowego Planu Odbudowy i Zwiększenia Odporności i środków z budżetu państwa w ramach Programu rozwoju instytucji opieki nad dziećmi w wieku do lat 3 „Aktywny Maluch+2022-2029”. Fundusze Europejskie dla Rozwoju Społecznego 2021-2027.	10 086,00	10 086,00	0,00	Dostawa i montaż rolet okiennych do pomieszczeń: - Sali głównej; - biura; - sypialni.
Multirolety Łukasz Płocki Piotr Płocki Spółka Jawna z siedzibą przy ul. Przędzalniana 93, 93-114 Łódź	Zamówienie finansowane z Krajowego Planu Odbudowy i Zwiększenia Odporności i środków z budżetu państwa w ramach Programu rozwoju instytucji opieki nad dziećmi w wieku do lat 3 „Aktywny Maluch+2022-2029”. Fundusze Europejskie dla Rozwoju Społecznego 2021-2027.	1 968,00	1 968,00	0,00	Dostawa i montaż rolet okiennych do pomieszczenia szatni



Meble Wilanowicz, Jacek Wilanowicz, ul. Polna 14, 26- 640 Skaryszew	Zamówienie finansowane z Krajowego Planu Odbudowy i Zwiększenia Odporności i środków z budżetu państwa w ramach Programu rozwoju instytucji opieki nad dziećmi w wieku do lat 3 „Aktywny Maluch+2022-2029”. Fundusze Europejskie dla Rozwoju Społecznego 2021-2027.	4 850,00	4 850,00	0,00	Dostosowanie zabudowy meblowej w rozdzielni kuchennej
Multirolety Łukasz Płocki Piotr Płocki Spółka Jawna z siedzibą przy ul. Przędzalniana 93, 93-114 Łódź	Zamówienie finansowane z Krajowego Planu Odbudowy i Zwiększenia Odporności i środków z budżetu państwa w ramach Programu rozwoju instytucji opieki nad dziećmi w wieku do lat 3 „Aktywny Maluch+2022-2029”. Fundusze Europejskie dla Rozwoju Społecznego 2021-2027.	34 132,50	34 132,50	0,00	Dostawa i montaż rolet zewnętrznych
MATIX MATEUSZ MICHALCZYK Trojanowice 55, 26-330 Żarnów	Zamówienie finansowane z Krajowego Planu Odbudowy i Zwiększenia Odporności i środków z budżetu państwa w ramach Programu rozwoju instytucji opieki nad dziećmi w wieku do lat 3 „Aktywny Maluch+2022-2029”. Fundusze Europejskie dla Rozwoju Społecznego 2021-2027.	10 455,00	10 455,00	0,00	Wykonanie i uruchomienie monitoringu



TESORA MARZENA PACZYŃSKA ul. Kasztanowa 5 43-300 Bielsko- Biała	Zamówienie finansowane z Krajowego Planu Odbudowy i Zwiększenia Odporności i środków z budżetu państwa w ramach Programu rozwoju instytucji opieki nad dziećmi w wieku do lat 3 „Aktywny Maluch+2022-2029”. Fundusze Europejskie dla Rozwoju Społecznego 2021- 2027.	33 048,99	33 048,99	0,00	Dostawa wyposażenia - zabawki zewnętrzne m.in.: Szafka ogrodowa z tablicowymi drzwiami; - Skrzynia z pokrywą; - Kuchnia błotna; - Drewniane akcesoria do piasku, 12 elem.; - Naczynia ogrodowe, 20 elem.; - Tablica do piasku; - Domek drewniany; - Duża tablica do malowania; - Ogrodowa gra; - Basen piankowy podświetlany z piłeczkami; - Zestaw Tub sensorycznych; - Stolik manipulacyjny; - Sensoryczna ścieżka; - Warsztat; - Koń na biegunach; - Jeździec; - Figurki zwierząt; - Skrzynka farma; - Auto sensoryczne; - Pojemnik plastikowy wraz z przewodnikami; - Kubek niekapek; - poduszka; - Pojemnik składany z pokrywką; - Tabliczka informacyjna ścienna na ścianę; - Godło RP w ramie; - Tabliczki Montessori; - Folia strecz; - Piasek kinetyczny; - Krzesło do karmienia.
---	--	-----------	-----------	------	---



PABLEX SPÓŁKA Z O.O. Soczówki 118 26-330 Żarnów	Zamówienie finansowane z Krajowego Planu Odbudowy i Zwiększenia Odporności i środków z budżetu państwa w ramach Programu rozwoju instytucji opieki nad dziećmi w wieku do lat 3 „Aktywny Maluch+2022-2029”. Fundusze Europejskie dla Rozwoju Społecznego 2021-2027.	14 800,00	14 800,00	0,00	Wymiana drzwi zewnętrznych
Wilanka Sp. z o.o., ul. Lindleya 16, 02-013 Warszawa	Zamówienie finansowane z Krajowego Planu Odbudowy i Zwiększenia Odporności i środków z budżetu państwa w ramach Programu rozwoju instytucji opieki nad dziećmi w wieku do lat 3 „Aktywny Maluch+2022-2029”. Fundusze Europejskie dla Rozwoju Społecznego 2021-2027.	91 784,92	84 043,30	7 741,62	Dostawa wyposażenia m.in.: - Generator pary, deska; - Odkurzacze pionowe 3w1; - Oczyszczacz powietrza; - Robot planetarny; - Termos turystyczny; - Termos konferencyjny, dzbanek; - Etażerka; - Deski i noże; - Wózek do posiłków; - Monitor interaktywny; - Statyw z windą do monitora interaktywnego; - Pulpit interaktywny 32"; - Stolik interaktywny 32"; - Drukarka laserowa; - Telefon komórkowy; - Pakiet logopedyczny; - Słuchawki nauszne; - Sterylizator do butelek; - Mysz bezprzewodowa; - Listwa zasilająca; - Monitor do komputera 23,8"; - Podświetlany panel podłogowy; - Defibrylator medyczny; - Książeczki sensoryczne, z odgłosami zwierząt; - Modułowy tunel do zabawy gąsienicą.



Tomasz Różycki Usługi Projektowe i Budowlane, Feliksów 24, 26-333 Paradyż	Zamówienie finansowane z Krajowego Planu Odbudowy i Zwiększenia Odporności i środków z budżetu państwa w ramach Programu rozwoju instytucji opieki nad dziećmi w wieku do lat 3 „Aktywny Maluch+2022-2029”. Fundusze Europejskie dla Rozwoju Społecznego 2021-2027.	1 700,00	1 700,00	0,00	Częściowe odnowienie elewacji - dokumentacja
Wojciech Popecki Spółka komandytowa, Sitowa 54a, 26-300 Opoczno	Zamówienie finansowane z Krajowego Planu Odbudowy i Zwiększenia Odporności i środków z budżetu państwa w ramach Programu rozwoju instytucji opieki nad dziećmi w wieku do lat 3 „Aktywny Maluch+2022-2029”. Fundusze Europejskie dla Rozwoju Społecznego 2021-2027.	24 723,00	24 723,00	0,00	Prace budowlane polegające na częściowym odnowieniu elewacji ok 281,450 m2 w zakresie oczyszczenia, impregnacji, malowania elewacji budynku, wymianie elementów elewacyjnych nie nadających się do użytku. Dostawa i montaż napisu o treści: „KLUB DZIECIĘCY BAJKOWY ŚWIAT” – wysokość liter ok 20 cm, grubość 2 cm, trwały materiał z tworzywa sztucznego odporny na promienie UV
Wojciech Popecki Spółka komandytowa, Sitowa 54a, 26-300 Opoczno	Zamówienie finansowane z Krajowego Planu Odbudowy i Zwiększenia Odporności i środków z budżetu państwa w ramach Programu rozwoju instytucji opieki nad dziećmi w wieku do lat 3 „Aktywny Maluch+2022-2029”. Fundusze Europejskie dla Rozwoju Społecznego 2021-2027.	25 830,00	25 830,00	0,00	Dostawa i montaż klimatyzacji w pomieszczeniu Sali głównej i sypialnianej



Wojciech Popecki Spółka komandytowa, Sitowa 54a, 26-300 Opoczno	Zamówienie finansowane z Krajowego Planu Odbudowy i Zwiększenia Odporności i środków z budżetu państwa w ramach Programu rozwoju instytucji opieki nad dziećmi w wieku do lat 3 „Aktywny Maluch+2022-2029”. Fundusze Europejskie dla Rozwoju Społecznego 2021-2027.	2 420,00	2 420,00	0,00	Dostawa klimatyzatora przenośnego
		20 783		5 340	
		409,42 zł	15 859 916,52 zł	659,90 zł	

Fundusz sołecki

Fundusz sołecki są to środki wyodrębnione z budżetu gminy, zagwarantowane na realizację przedsięwzięć służących poprawie życia mieszkańców. Podstawą prawną jego funkcjonowania jest Ustawa z dnia 21 lutego 2014 r. o funduszu sołeckim (Dz.U. z 2014 r. poz. 301, z późn. zm.), która weszła w życie 20 marca 2014 r. zastępując Ustawę o funduszu sołeckim z 20 lutego 2009 roku (Dz.U. z 2009 r. nr 52, poz. 420, z późn. zm.), która weszła w życie 1 kwietnia 2009 roku.

O wysokości środków przyznanych w ramach funduszu sołeckiego decyduje liczba mieszkańców w danym sołectwie. Aby sołectwo otrzymało pieniądze, rada gminy musi podjąć uchwałę o wyodrębnieniu funduszu sołeckiego do 31 marca roku poprzedzającego rok, w którym wydatkowane zostaną środki. Pieniądze te są wyodrębniane z budżetu gminy, zaś kwota przypadająca na dane sołectwo obliczana jest na podstawie wzoru przedstawionego w ustawie. Kwoty dla poszczególnych sołectw przedstawia wójt, burmistrz lub prezydent do 31 lipca roku poprzedzającego rok, w którym poniesione zostaną wydatki.

O tym na co zostaną przeznaczone środki w konkretnym sołectwie decydują mieszkańcy głosując w trakcie zebrania wiejskiego. Projekt wniosku dotyczący funduszu sołeckiego może złożyć sołtys, rada sołecka lub 15 pełnoletnich mieszkańców sołectwa. Uchwała z zebrania wiejskiego dotycząca wniosku musi zostać dostarczona wójtowi, burmistrzowi lub prezydentowi do 30 września roku poprzedzającego rok, w którym poniesione zostaną wydatki. Aby przedsięwzięcie mogło być zrealizowane w ramach funduszu sołeckiego, musi spełniać trzy warunki:

- ➔ służyć poprawie życia mieszkańców
- ➔ należeć do zadań własnych gminy
- ➔ być zgodne ze strategią rozwoju gminy.

Aby wniosek o dofinansowanie z funduszu sołeckiego był poprawny, musi zawierać:

- ➔ wskazanie przedsięwzięć do realizacji na terenie danego sołectwa
- ➔ oszacowanie kosztów realizacji planowanych przedsięwzięć
- ➔ koszty przedsięwzięć muszą mieścić się w limicie środków przeznaczonych dla danego sołectwa
- ➔ uzasadnienie, w którym należy przede wszystkim wskazać w jaki sposób realizacja danego przedsięwzięcia przyczyni się do poprawy warunków życia mieszkańców danego sołectwa.



Wniosek musi być złożony we właściwym terminie (do 30 września każdego roku na rok następny). Jeśli wójt/burmistrz/prezydent uzna, że wniosek nie spełnia powyższych wymogów, w ciągu 7 dni od dnia jego otrzymania informuje o tym sołtysa. Sołtys może w ciągu 7 dni podtrzymać wniosek sołectwa. Jeżeli wniosek zostaje zaakceptowany, rada gminy podejmuje uchwałę o włączeniu przedsięwzięć finansowanych ze środków funduszu sołeckiego do budżetu gminy. Przedsięwzięcia finansowane ze środków funduszu sołeckiego są wykonywane w ramach budżetu gminy i ich przyjęcie do realizacji, a następnie wykonanie odbywa się w oparciu o ogólnie obowiązujące przepisy dotyczące gospodarki finansowej gminy.

**Zadania zrealizowane w ramach funduszu sołeckiego w Gminie Żarnów
w 2025 roku**

Nazwa Sołectwa	Dział	Rozdział	Paragraf	Wyszczególnienie (opis zadania)	Plan na 1.01.2025	Plan na 31.12.2025	Wykonanie na 31.12.2025
Afryka	900	90015	4210	zakup lamp solarnych	12 942,07	12 942,07	12 900,00
Razem Afryka					12 942,07	12 942,07	12 900,00
Antoniów	921	92109	4210	zakup materiałów eksploatacyjnych do kosiarki	500,00	500,00	0,00
				zakup wyposażenia do świetlicy	16 036,68	16 036,68	13 807,37
			4300	przegląd placu zabaw	300,00	300,00	192,10
Razem Antoniów					16 836,68	16 836,68	13 999,47
Bronów	010	01095	4300	zagospodarowanie terenu w sołectwie Bronów	17 675,10	17 675,10	16 974,00
	921	92109	4300	przegląd placu zabaw	300,00	300,00	192,10
Razem Bronów					17 975,10	17 975,10	17 166,10
Budków	921	92109	4300	wykonanie podbitki dachu budynku świetlicy	8 670,95	8 670,95	8 610,00
				przegląd placu zabaw	300,00	300,00	192,10
			6060	zakup traktorka do koszenia trawy	12 000,00	12 000,00	11 450,00
Razem Budków					20 970,95	20 970,95	20 252,10
Chelsty	921	92109	4210	zakup materiałów eksploatacyjnych do kosiarki	500,00	500,00	499,32
			4300	doposażenie placu zabaw i utworzenie siłowni zewnętrznej	9 234,60	6 251,85	6 251,85
				piknik integracyjny	5 000,00	5 000,00	5 000,00



				przegląd placu zabaw	300,00	300,00	192,10
				zakup i montaż zbiornika bezodpływowego	0,00	3 084,75	3 084,75
			6050	adaptacja zadaszonej części tarasu budynku OSP na pomieszczenie gospodarcze	3 300,00	3 198,00	3 198,00
Razem Chelsty					18 334,60	18 334,60	18 226,02
Dłużniewice	921	92109	4210	ogrodzenie działki gminnej w Dłużniewicach	4 357,34	4 357,34	3 900,00
			4300	renowacja studni w sołectwie Dłużniewice	12 000,00	12 000,00	12 000,00
Razem Dłużniewice					16 357,34	16 357,34	15 900,00
Grębenice	921	92109	4210	zakup materiałów eksploatacyjnych do kosiarki	300,00	300,00	233,17
				zakup okapu przemysłowego do kuchni	4 000,00	4 000,00	1 600,00
			4270	remont budynku świetlicy	12 000,00	12 000,00	12 000,00
			4300	przegląd placu zabaw	300,00	300,00	192,10
			4360	podłączenie internetu do budynku świetlicy	536,26	536,26	0,00
Razem Grębenice					17 136,26	17 136,26	14 025,27
Jasion	600	60017	4300	zakup kruszywa drogowego wraz z transportem	8 000,00	2 176,24	2 176,24
	921	92109	4300	przegląd siłowni zewnętrznej	300,00	300,00	192,10
				zagospodarowanie terenu przy altanie	4 881,74	10 705,50	10 000,00
Razem Jasion					13 181,74	13 181,74	12 368,34
Klew	921	92109	4300	przegląd siłowni zewnętrznej	300,00	300,00	192,10
			6050	Budowa świetlicy wiejskiej w miejscowości Klew	22 708,13	22 708,13	22 708,13
Razem Klew					23 008,13	23 008,13	22 900,23
Klew Kolonia	921	92109	6050	Budowa świetlicy wiejskiej w miejscowości Klew	15 218,92	15 218,92	15 165,95
Razem Klew Kolonia					15 218,92	15 218,92	15 165,95

Raport o stanie **GMINY ŻARNÓW** za rok **2025**



Ławki	600	60017	4300	zakup kruszywa wraz z transportem	0,00	1 599,91	1 599,90
	900	90015	4210	zakup lamp solarnych	14 499,91	12 900,00	12 900,00
Razem Ławki					14 499,91	14 499,91	14 499,90
Malków	010	01095	6050	ułożenie kostki pod przystankiem - PRZYSTANEK (nie tylko AUTOBUSOWY w MALKOWIE, czyli miejsce nie tylko dla podróżnych, ale i punkt informacji historyczno-regionalnej z mapą GMINY ŻARNÓW o atrakcjach turystycznych terenu	0,00	2 300,00	2 300,00
	921	92109	4210	zagospodarowanie terenu wokół świetlicy	3 333,77	0,00	0,00
				zakup materiałów eksploatacyjnych do kosiarki	300,00	117,93	117,93
				doposażenie świetlicy	0,00	315,84	315,00
			4300	przegląd placu zabaw	300,00	200,00	192,10
				zagospodarowanie terenu wokół świetlicy	15 000,00	16 000,00	16 000,00
	Razem Malków					18 933,77	18 933,77
Marcinków	921	92109	4210	doposażenie świetlicy	10 000,00	5 662,92	5 662,92
				zakup materiałów na garaż przy świetlicy	4 993,27	0,00	0,00
			4300	piknik integracyjny	4 000,00	4 000,00	4 000,00
				przegląd placu zabaw	300,00	300,00	192,10
				zakup i montaż garażu przy świetlicy	0,00	9 330,35	9 300,00
Razem Marcinków					19 293,27	19 293,27	19 155,02
Miedzna Murowana	600	60017	4210	zakup znaków drogowych	1 000,00	1 000,00	901,59
	921	92109	4210	piknik integracyjny	500,00	1 291,13	1 291,13
				zakup materiałów eksploatacyjnych do kosiarki	2 000,00	260,00	250,81



				zakup trawy na boisko	0,00	1 000,00	960,00
			4300	opaska wokół budynku świetlicy	9 000,00	9 000,00	9 000,00
				piknik integracyjny	2 500,00	2 500,00	2 500,00
				przegląd placów zabaw i siłowni zewnętrznej	983,23	192,10	192,10
				wyrównanie terenu wokół boiska	20 000,00	18 500,00	18 500,00
				zakup i montaż bramy wjazdowej	5 000,00	6 500,00	6 500,00
				przegląd klimatyzacji	0,00	740,00	738,00
Razem Miedzna Murowana					40 983,23	40 983,23	40 833,63
Myślibórz	600	60017	4300	zakup kamienia drogowego wraz z transportem	2 500,00	2 500,00	1 692,46
	900	90015	4210	zakup lampy solarnej	6 000,00	6 000,00	4 300,00
	921	92109	4210	doposażenie świetlicy	9 295,35	9 295,35	8 101,04
Razem Myślibórz					17 795,35	17 795,35	14 093,50
Nadole	921	92109	4300	budowa toalety i budynku gospodarczego w płyty warstwowej	12 757,76	0,00	0,00
				przegląd placu zabaw	300,00	300,00	192,10
			6050	adaptacja pawilonu na świetlicę	3 000,00	15 757,76	15 500,00
Razem Nadole					16 057,76	16 057,76	15 692,10
Niemojowice	600	60017	4300	zakup kruszywa drogowego wraz z transportem	14 349,70	21 538,41	20 739,36
	921	92109	4210	zagospodarowanie terenu przy świetlicy	14 649,71	7 461,00	7 461,00
			4300	przegląd placu zabaw	300,00	300,00	192,10
Razem Niemojowice					29 299,41	29 299,41	28 392,46
Paszkowice	921	92109	4210	zakup materiałów eksploatacyjnych do kosiarki	500,00	500,00	499,72
			4300	przegląd placu zabaw	300,00	300,00	192,10
				zakup i montaż drzwi zewnętrznych do świetlicy	10 807,30	11 357,30	11 150,00
			6060	zakup traktorka do koszenia trawy	12 000,00	11 450,00	11 450,00



Razem Paszkowice					23 607,30	23 607,30	23 291,82
Pilichowice	600	60017	4300	zakup kruszywa drogowego wraz z transportem	3 520,49	3 520,49	3 408,75
	921	92109	4210	doposażenie świetlicy	4 000,00	8 300,00	8 079,00
				tablice ogłoszeniowe	5 000,00	5 000,00	4 975,30
				zagospodarowanie terenu wokół świetlicy	4 000,00	500,00	486,00
				4300	doposażenie placu zabaw	8 400,00	7 119,00
			przegląd klimatyzacji	3 000,00	3 000,00	2 214,00	
			przegląd placu zabaw i siłowni zewnętrznej	600,00	600,00	384,20	
			doposażenie świetlicy	0,00	481,00	0,00	
			Razem Pilichowice				
Ruszenice	921	92109	4300	przegląd placu zabaw	300,00	300,00	192,10
			6050	adaptacja budynku na świetlicę w Ruszenicach	18 693,69	0,00	0,00
				świetlica kontenerowa w Ruszenicach	0,00	18 693,69	18 450,00
Razem Ruszenice					18 993,69	18 993,69	18 642,10
Siedlów	921	92109	4300	zakup i montaż ogrodzenia betonowego wokół świetlicy	16 836,68	16 836,68	16 500,00
Razem Siedlów					16 836,68	16 836,68	16 500,00
Sielec	921	92109	4210	ogrodzenie terenu wokół świetlicy	8 007,71	5 960,00	5 960,00
				piknik integracyjny	1 000,00	1 000,00	999,79
				zakup drzwi wewnętrznych do świetlicy	1 500,00	1 500,00	1 340,00
			4300	doposażenie świetlicy	8 500,00	8 500,00	4 993,80
				piknik integracyjny	4 000,00	4 000,00	4 000,00
				przegląd placu zabaw	300,00	300,00	192,10
				wykonanie pomiarów elektrycznych w świetlicy wiejskiej	0,00	2 047,71	2 000,00
				Razem Sielec			



Skórkowice	921	92109	4210	zakup materiałów eksploatacyjnych do kosiarki	500,00	500,00	196,00
			4300	doposażenie placu zabaw	33 172,52	33 172,52	33 088,00
				przegląd placu zabaw i siłowni zewnętrznej	600,00	600,00	384,20
Razem Skórkowice					34 272,52	34 272,52	33 668,20
Soczówki	921	92109	4210	piknik integracyjny	2 920,49	2 899,51	2 899,51
				zakup materiałów eksploatacyjnych do kosiarki	1 000,00	409,32	409,32
			4300	piknik integracyjny	2 000,00	2 000,00	2 000,00
				przegląd placu zabaw i siłowni zewnętrznej	600,00	600,00	384,20
				zakup i montaż drzwi tarasowych	10 000,00	8 300,00	8 300,00
				zakup i montaż rolety wewnętrznej w drzwi tarasowe	0,00	811,66	810,00
			6050	budowa tarasu przy budynku świetlicy	0,00	13 500,00	13 500,00
			6060	zakup traktorka do koszenia trawy	12 000,00	0,00	0,00
Razem Soczówki					28 520,49	28 520,49	28 303,03
Straszowa Wola	921	92109	4210	zakup materiałów eksploatacyjnych do kosiarki	500,00	500,00	499,58
			4300	przegląd placu zabaw	300,00	300,00	192,10
			6050	budowa budynku gospodarczego	20 770,12	20 770,12	20 700,90
Razem Straszowa Wola					21 570,12	21 570,12	21 392,58
Topolice	600	60017	4300	zakup kruszywa wraz z transportem	0,00	13 641,57	11 924,60
	700	70005	6060	zakup działki na boisko	27 141,57	0,00	0,00
	900	90015	4300	zakup lamp solarnych wraz z montażem	0,00	12 000,00	8 600,00
	921	92109	4210	zakup osuszacza	0,00	1 500,00	1 399,00
			4300	przegląd placu zabaw i siłowni zewnętrznej	600,00	600,00	384,20
Razem Topolice					27 741,57	27 741,57	22 307,80
Trojanowice	921	92109	4300	przegląd placu zabaw i siłowni zewnętrznej	600,00	600,00	384,20
			6050	rozbudowa świetlicy wiejskiej	26 961,82	26 961,82	26 900,00



Razem Trojanowice					27 561,82	27 561,82	27 284,20
Wierzchowisko	921	92109	4210	doposażenie świetlicy	15 856,51	15 856,51	15 560,78
				zakup materiałów eksploatacyjnych do kosiarki	500,00	500,00	0,00
	921	92109	4300	przegląd kuchni gazowej	300,00	300,00	300,00
				przegląd placu zabaw	300,00	300,00	192,10
Razem Wierzchowisko					16 956,51	16 956,51	16 052,88
Zdyszewice	010	01095	6050	zakup i montaż pergoli w sołectwie Zdyszewice	0,00	7 755,00	7 755,00
	600	60017	4300	zakup kruszywa drogowego wraz z transportem	12 505,22	0,00	0,00
	921	92109	4210	doposażenie świetlicy	0,00	700,22	698,80
				4300	przegląd placu zabaw i siłowni zewnętrznej	600,00	600,00
			zakup i montaż rolet wewnętrznych		0,00	3 600,00	3 599,90
			4360		Podłączenie internetu do budynku świetlicy	0,00	1 000,00
				6060	zakup traktorka do koszenia trawy	12 000,00	11 450,00
Razem Zdyszewice					25 105,22	25 105,22	24 512,90
Żarnów	600	60017	4300	zakup kruszywa drogowego wraz z transportem	48 717,00	35 548,46	35 548,46
	900	90015	4210	zakup lampy solarnej ul. Leśna w Żarnowie	0,00	7 168,54	4 300,00
	921	92109	4210	piknik integracyjny	0,00	4 900,00	4 872,28
				zakup maty ochronnej do siłowni przy ul. Szerokiej	0,00	3 000,00	2 998,35
				zakup namiotu sołectkiego na uroczystości	0,00	3 000,00	3 000,00
			4300	piknik integracyjny	10 000,00	5 100,00	5 100,00
				przegląd placów zabaw i siłowni zewnętrznych	1 200,00	1 200,00	768,40
Razem Żarnów					59 917,00	59 917,00	56 587,49
Ogółem					681 735,61	681 735,61	649 190,06



3. INFORMACJA O STANIE MIENIA KOMUNALNEGO

3.1. Informacja o stanie mienia komunalnego za 2025 r.

Gmina Żarnów obejmuje swoją powierzchnią 14103,0945 ha. Powierzchnia Miasta Żarnów to ok 962,4048 ha, natomiast pozostałe miejscowości wchodzące w skład Gminy Żarnów posiadają łącznie powierzchnię ok 13140,6897 ha. W oparciu o prowadzoną ewidencję gruntów komunalnych oraz przeprowadzoną szczegółową analizę danych uzyskanych z inwentaryzacji gruntów stanowiących własność Gminy Żarnów ustalono, że całkowita powierzchnia gruntów stanowiących własność Gminy Żarnów na dzień 31 grudnia 2025 roku wyniosła 4 595 613,6157 m² o wartości księgowej 5 518 186,03 zł.

	Powierzchnia [m ²]	Wartość [zł]
Działki - Mienie komunalne	1 916 800,6157	3 385 181,65
Działki - Mienie komunalne oddane w użyczenie	3 552,0000	35 800,00
Działki pod drogami pozostałymi	2 149 835,00	1 120 724,01
Działki pod drogami gminnymi	525 426,00	976 480,37

Źródło: opracowanie własne na podstawie Zarządzenia Nr 0050/22/2026 Burmistrza Miasta i Gminy Żarnów z dnia 31 marca 2026 r. w sprawie: informacji o stanie mienia komunalnego wg stanu na dzień 31 grudnia 2025 r.

Z powyższej tabeli wynika, iż w strukturze powierzchni gruntów komunalnych stanowiących własność Gminy Żarnów największy udział, mają działki znajdujące się pod drogami pozostałymi, które stanowią ok 47% całości mienia komunalnego należącego do gminy.

	Powierzchnia [ha]			
	2022 r.	2023 r.	2024 r.	2025 r.
Działki – Mienie komunalne	193,95776157	191,93726157	191,74676157	191,68006157
Działki pod drogami pozostałymi	217,9705	217,8240	217,8484	214,9835
Działki pod drogami gminnymi	49,3156	49,4421	49,4421	52,5426
RAZEM	461,24386157	459,20336157	459,03726157	459,20616157

Źródło: opr. wł. na podstawie: Zarządzenia Nr 0050/33/2023 Wójta Gminy Żarnów z dnia 22 marca 2023 r. w sprawie: informacji o stanie mienia komunalnego wg stanu na dzień 31 grudnia 2022 r., Zarządzenia Nr 0050/29/2024 Burmistrza Miasta i Gminy Żarnów z dnia 26 marca 2024 r. w sprawie: informacji o stanie mienia komunalnego wg stanu na dzień 31 grudnia 2023 r., Zarządzenia Nr 0019/2025 Burmistrza Miasta i Gminy Żarnów z dnia 26 marca 2025 r. w sprawie: informacji o stanie mienia



komunalnego wg stanu na dzień 31 grudnia 2024 r. oraz Zarządzenia Nr 0050/22/2026 Burmistrza Miasta i Gminy Żarnów z dnia 31 marca 2026 r. w sprawie: informacji o stanie mienia komunalnego wg stanu na dzień 31 grudnia 2025 r.

3.2. Dane o zmianie w stanie mienia komunalnego

Informacja o stanie mienia komunalnego ujmuje w sposób szczegółowy wszelkie, sukcesywnie zachodzące zmiany stanu majątku w okresie od 1 stycznia 2025 roku do 31 grudnia 2025 roku, zarówno związane z jego zwiększeniem, choćby poprzez otrzymane darowizny, zakupy czy komunalizację, a także zmniejszeniem wartości wskutek sprzedaży:

1. Zwiększenia:

- Działki nabyte postanowieniem Sądu I NS 767/23 z dnia 19.03.2023 r. - spadek po zmarłej:
 - działka nr 1988 o pow. 0,0489 ha, obręb: Końskie,
 - działka nr 2148 o pow. 0,02 ha, obręb: Końskie,
 - działka nr 2151 o pow. 0,0260 ha, obręb: Końskie,
 - działka nr 2500 o pow. 0,1618ha – udział ¼ tj. 0,04045 ha, obręb: Końskie,
 - działka nr 2501/1 o pow. 0,1012 ha – udział ¼ tj. 0,0253 ha, obręb: Końskie,
 - działka nr 1986 o pow. 0,0190 – udział ¼ tj. 0,00475 ha, obręb: Końskie,
- Działka otrzymana na podstawie decyzji nr GN-IV.7531.32.2020.AW Wojewody Łódzkiego:
 - działka nr 185/28 o pow. 0,1445 ha, obręb: Sielec

2. Zmniejszenia:

- Zasiedzenia:
 - działka nr 496/3 o pow. 0,0600 ha, obręb: Budków,
 - działka nr 76 o pow. 0,18 ha, obręb: Niemojowice.

3.3. Dochody uzyskane z tytułu wykonywania praw własności

Mienie komunalne powinno być utrzymywane i wykorzystywane ze szczególną troską, gdyż stanowi podstawę rzeczową wykonywania wielu zadań realizowanych przez Gminę Żarnów, wymaga racjonalnej eksploatacji, a także zachowania szczególnej staranności przy wykonywaniu, zgodnie z przeznaczeniem tego mienia i jego ochronę. Mienie komunalne stanowi także źródło dochodów.

Lp.	Dochody uzyskane z oddanych w najem i dzierżawę środków trwałych	Wpływy	Zaległości
1.	Dzierżawa gruntów		
1.1	Roman Kaczmarczyk - umowa z dnia 07.04.1993 r., czynsz za dzierżawę działek o nr ewid.: 2/3 o pow. 0,14 ha, 3/3 o pow. 1,51 ha, 4/3 o pow. 0,09 ha, 20/4 o pow. 1,69 ha, położonych w obrębie: Sielec, kamieniołom	803,20	0,00
1.2	Fidelus Tomasz - umowa z dnia 20.03.2009 r., czynsz za dzierżawę działki o nr ewid.: 172/1 o pow. 3,5574, położonej w obrębie: Dąbie, kamieniołom	37 018,92	0,00



1.3	Firma PPHU „TEDPOL” Tadeusz Krześlak - umowa dnia 23.02.2016 r., czynsz za przejazd do posesji przez działkę o nr ewid. 117/4 o pow. 0,6973 ha, 877/2 o pow. 0,1455 ha, położonych w obrębie: Żarnów	743,46	0,00
1.4	Łódzki Oddział Okręgowy Polskiego Czerwonego Krzyża, umowa z dnia 28.09.2018 r., czynsz za dzierżawę części działek (7x0,0001 ha) o nr ewid. 969, 56 i 45 położonych w obrębie: Żarnów, 833 położonej w obrębie Paszkowice, 364 położonej w obrębie Miedzna Murowana, 869 położonej w obrębie Soczówki, 41 położonej w obrębie Chełsty, pod kontenery	616,50	0,00
1.5	Województwo Łódzkie - umowa z dnia 30.04.2014 r., czynsz za dzierżawę części działki tj. 0,02 ha o nr ewid. 78 położonej w obrębie: Żarnów	5 101,39	0,00
1.6	„KRESA” Wojciech Kresa – umowa z dnia 12.08.2018 r., czynsz za dzierżawę części działki tj. 0,0754 ha o nr ewid. 80, położonej w obrębie: Żarnów	1 718,28	0,00
1.7	T-Mobile Polska S.A. – umowa z dnia 16.08.1999 r., czynsz za dzierżawę działki o nr ewid. 500/2 o pow. 0,0840 ha, położonej w obrębie: Skórkowice, nadajnik	41 025,60	0,00
1.8	Orange Polska S.A. - umowa z dnia 30.11.2016 r. czynsz dzierżawny – Żarnów, ul Szeroka 10A pow. 50m ² , (łącznica telefoniczna) - Skórkowice działka o nr ewid. 450 pow. 0,10 ha (urządzenia telekomunikacyjne)	29 639,43	11,41
1.9	Firma „Majsterek” Leszek Majsterek - umowa z dnia 13.06.2016 r., czynsz za dzierżawę części działki tj. 0,001 ha o nr ewid. 45, położonej w obrębie geodezyjnym: Żarnów, wynajem powierzchni reklamowej	1 460,28	0,00
1.10	Stowarzyszenie Jednostka Strzelecka 2036 im. OP. AK. „BŁYSK” w Paradyżu – umowa z dnia 15.09.2016 r., czynsz za dzierżawę działki o nr ewid. 2039 o pow. 1,9837 ha, położonej w obrębie geodezyjnym: Żarnów	0,00	1 766,61
1.11	Twardowski Witold – umowa z dnia 19.05.2020 r., czynsz za dzierżawę działek rolnych o nr. ew.: 173,177,178,216,217 o pow. łącznej 1,87 ha, położonych w obrębie geodezyjnym: Trojanowice	1 400,00	0,00
1.12	Ambroszczyk Wojciech – umowa z dnia 19.05.2020 r., czynsz za dzierżawę części działki tj. 0,015 ha o nr ewid. 78, położonej w obrębie geodezyjnym: Żarnów	1 448,52	0,00



1.13	Kowalski Jarosław – umowa z dnia 30.06.2021 r., czynsz za dzierżawę działek rolnych o nr. ewid. 2 o pow. 1,08 ha, 59 o pow. 2,45 ha, 71 o pow. 0,33 ha, położonych w obrębie geodezyjnym: Młynek	2 318,80	0,00
1.14	Spektrum Mateusz Piasecki – umowa z dnia 31.08.2022 r., czynsz za dzierżawę działki o nr ewid. 117/1 o pow. 0,0754 ha, położonej w obrębie: Żarnów	32 073,48	0,00
1.15	PPHU „A-ha” Magdalena Kozłowska – umowa z dnia 01.06.2015 r., w położonego na działce o nr ewid. 122 w obrębie geodezyjnym: Żarnów	3 022,48	0,00
1.16	Towerlink Poland (dawniej Polkomtel S.A.) - umowa z dnia 23.02.2012 r., czynsz za dzierżawę działki o nr ewid. 231/2, położonej w obrębie geodezyjnym: Sielec	67 509,57	0,00
1.17	PKS Opoczno – umowa z dnia 01.01.2022 r., wynajem stanowiska parkingowego ok. 20 m ² na działce o nr ewid. 1628, położonej w obrębie geodezyjnym: Żarnów	4 200,00	0,00
1.18	Mazurek Włodzimierz – umowa z dnia 13.08.2024 r., czynsz za dzierżawę działek 559/1 i 560/1, położonych w obrębie geodezyjnym: Żarnów	3 157,81	3 202,19
1.19	Łukasz Dybicki Progress wynajem lokalu użytkowego o pow. 130 m ² przy ul. Składowej 4 oczyszczalnia	3 000,00	0,00
1.20	PPHU „Thomas” Tomasz Jastrzębowski sprzedaż przedsiębiorstwa umowa dzierżawy z dn. 01.06.2015 zawarta w dniu 31.12.2024 działka nr 122 o pow. 0,02 ha Żarnów, ul Przedborska 1	25 365,91	11 506,13
1.21	PPHU KAMAR Marek Słowikowski dzierżawa działek nr 2/3, 3/3, 4/3 w Sielcu o łącznej pow. 1,74 ha na podstawie umowy z dnia 10.01.2025 r.	39 812,96	0,00
Razem dzierżawa		301 436,59	16 486,34
2.	Wynajem budynków mieszkalnych		
2.1	Kołodziej Sylwia - Topolice 31	1 500,00	0,00
Razem wynajem budynków mieszkalnych		1 500,00	0,00
3.	Wynajem Świetlic i Domu Kultury		
3.1	Dom Kultury w Żarnowie	7 664,66	31,20
3.2	Świetlica w Miedznej Murowanej	1 155,00	0,00
3.3	Świetlica w Straszowej Woli	390,00	0,00
3.4	Świetlica w Topolicach	390,00	0,00
3.5	Świetlica w Soczówkach	395,00	0,00
3.6	Świetlica w Skórkowicach	305,00	0,00



3.7	Świetlica w Malkowie	320,00	0,00
3.8	Świetlica w Budkowie	525,00	0,00
3.9	Świetlica w Wierzchowisku	230,00	0,00
3.10	Świetlica w Niemojowicach	820,00	0,00
3.11	Świetlica w Zdyszewicach	3 180,00	0,00
3.12	Świetlica w Paszkowicach	230,00	0,00
3.13	Wynajem świetlic na terenie gminy	2 500,00	0,00
Razem Wynajem Świetlic i Domu Kultury		18 104,66	31,20
4.	Wydzierżawienie pomieszczeń na inne cele – Szkoła Podstawowa w Żarnowie		
4.1	RADOSNA DOLINKA S.C.	4 800,00	0,00
4.2	Rolnik Przemysław	489,00	0,00
4.3	Powiatowe Centrum Kształcenia Zawodowego i Ustawicznego w Mroczkowie Gościnnym-Zespół Szkół Powiatowych w Żarnowie	459,80	0,00
4.4	Fijałkowski Bartosz	978,00	0,00
4.5	Sykus Michał	52,00	0,00
4.6	Wiktoria Przybyła	52,00	0,00
4.7	Bęben Dominika	1 583,00	0,00
4.8	MEKKASTREET	1 551,00	0,00
4.9	FF Sport Małgorzata Nasulewicz	324,00	0,00
4.10	Śpiewak Marcin	182,00	0,00
4.11	PROSPORTS	430,00	0,00
4.12	Centrum Hajdasz Karolina i Waldemar Woźniak	680,00	0,00
4.13	Serafin Monika	762,00	0,00
4.14	PHU GWARCOM	2 799,96	0,00
4.15	AMITRANS	2 000,00	0,00
Razem wydzierżawienie pomieszczeń na inne cele		17 142,76	0,00
Razem dochody z najmu i dzierżawy		338 184,01	16 517,54
5.	Wpłaty z kół łowieckich za korzystanie z obwodów łowieckich	10 107,71	0,00
DOCHODY RAZEM		348 291,72	16 517,54

Źródło: opracowanie własne na podstawie Zarządzenia Nr 0050/22/2026 Burmistrza Miasta i Gminy Żarnów z dnia 31 marca 2026 r. w sprawie: informacji o stanie mienia komunalnego wg stanu na dzień 31 grudnia 2025 r.



4. INFORMACJA O REALIZACJI POLITYK, PROGRAMÓW I STRATEGII

4.1. Strategia Rozwoju Gminy Żarnów na lata 2021 – 2030

Strategia Rozwoju Gminy na lata 2021-2030 jest podstawowym oraz najważniejszym dokumentem samorządu lokalnego, określającym obszary, kierunki i cele interwencji polityki rozwoju, prowadzonej w przestrzeni gminy. Systematyzuje wiedzę o naszym regionie, wyznacza długofalowe kierunki jej rozwoju i wskazuje działania, których realizacja przyczyni się do rozwoju całego obszaru. Jest odpowiedzią na nieustannie zmieniające się zewnętrzne i wewnętrzne warunki gospodarowania oraz wzrost konkurencyjności otoczenia. Respektując nowatorskie zasady rozwoju regionalnego w Polsce Strategia uwzględnia potrzeby i oczekiwania całej wspólnoty gminnej, promując współpracę pomiędzy samorządem oraz sektorem gospodarczym, organizacjami pozarządowymi i innymi instytucjami mającymi wpływ na realizację celów strategicznych Gminy Żarnów. Dlatego w systemie zarządzania polityką rozwoju Strategia pełni rolę kluczową – jako generalny plan postępowania władz samorządu gminnego, a także jako narzędzie współpracy z innymi partnerami samorządowymi, pozarządowymi i prywatnymi. Tworzenie partnerstw na etapie realizacji poszczególnych kierunków interwencji utworzonej Strategii będzie miało kluczowe znaczenia dla pozyskiwania zewnętrznych zasobów finansowych.

Strategia Rozwoju Gminy Żarnów na lata 2021-2030 jest instrumentem wspierania pozytywnych zmian na obszarze całej gminy oraz niwelowania barier pojawiających się w otoczeniu. Szczególnie ważna w tym kontekście jest współpraca z innymi jednostkami samorządu terytorialnego. Ten unikalny zarys przyszłości został sporządzony po to, aby gmina mogła korzystać ze swoich atutów oraz odważnie wykorzystywać pojawiające się szanse. Strategia stanowi z jednej strony diagnozę stanu obecnego, z drugiej jest usystematyzowanym zbiorem jasno sprecyzowanych potrzeb i wynikających z nich kierunków działania. Dokument ten ułatwia lokalnym władzom podejmowanie decyzji oraz rozwiązywanie problemów społecznych, gospodarczych, prawnych i ekologicznych, jak również racjonalne rozplanowanie przyszłych działań. Opracowanie Strategii Rozwoju Gminy jest warunkiem koniecznym z uwagi na to, że gmina zamierza ubiegać się o pozabudżetowe środki pomocowe, krajowe i zagraniczne, w tym środki z Unii Europejskiej. Kolejną przesłanką opracowania Strategii jest chęć przyspieszenia rozwoju społeczno- gospodarczego wchodzących w skład gminy miejscowości, poprzez podejmowanie nowych wyzwań i konsekwentne realizowanie zaplanowanych działań.

Najważniejszym celem Strategii jest poprawa warunków życia mieszkańców. Opracowanie tego dokumentu pozytywnie wpłynie na planowanie rozwoju gminy, jak również ułatwi codzienną działalność i podejmowanie decyzji przez władze gminy. Strategia stanowi ponadto cenne źródło informacji dla potencjalnych inwestorów o przyjętych i zakładanych przez gminę ścieżkach rozwoju.

Ten bardzo ważny dokument rozpoczyna wstęp (wprowadzenie) w skład, którego wchodzi przesłanki budowy Strategii Rozwoju Gminy Żarnów na lata 2021-2030, metodologia i harmonogram prac oraz identyfikacja głównych kierunków rozwoju gminy i sformułowanie planu operacyjnego. Następnie przeprowadzono kompleksową diagnozę społeczno- gospodarczą i dokonano oceny wszystkich działań gminy w każdym obszarze jej działalności. Przeprowadzono analizę SWOT, zaprezentowano wizję rozwoju, wyzwania rozwojowe i plan operacyjny. Działalność samorządu



gminnego szczegółowo oceniono w następujących obszarach: Edukacja i gospodarka, Dziedzictwo, turystyka i rekreacja, Usługi publiczne i Zarządzanie rozwojem gminy. Określono kilkanaście celów operacyjnych i wprowadzono system monitoringu i ewaluacji Strategii.

4.2. Inne opracowania strategiczne obowiązujące w Gminie Żarnów przed uchwaleniem Strategii Rozwoju Gminy Żarnów na lata 2016 – 2020

Dokumentem poprzedzającym uchwalenie Strategii Rozwoju Gminy Żarnów na lata 2016-2020 był Plan Rozwoju Lokalnego (PRL). Plan był zgodny z Narodowym Planem Rozwoju, Strategią Rozwoju Województwa Łódzkiego, Strategią Rozwoju Gminy Żarnów na lata 2000-2010 oraz Studium Uwarunkowań i Kierunków Zagospodarowania Przestrzennego Gminy Żarnów. Opracowany został zgodnie z wytycznymi zawartymi w Zintegrowanym Programie Operacyjnym Rozwoju Regionalnego (ZPORR) i miał charakter trójdzielny:

- Część analityczna – diagnoza sytuacji społeczno-gospodarczej połączona z identyfikacją problemów,
- Część zadaniowa – opis działań przyczyniających się do rozwiązania problemów,
- Opis systemu wdrażania i monitorowania

Opracowanie miało poznawczy charakter i służyło szerokiemu oraz kompleksowemu rozpoznawaniu stanu rozwoju, wyodrębnieniu uwarunkowań sprzyjających rozwojowi, bądź ten rozwój ograniczający, określeniu mocnych i słabych stron gminy w rywalizacji z innymi obszarami. Część analityczna wskazywała aktualny stan rozwoju różnych sfer życia społeczno-gospodarczego istotnych z punktu widzenia rozwoju gminy Żarnów. Część zadaniowa zawierała wykaz projektów, które mogą przyczynić się do poprawy życia mieszkańców. Ten etap opracowania został poddany konsultacjom społecznym, które zostały przeprowadzone za pomocą sondażu. Plan Rozwoju Lokalnego został opracowany w celu:

- 1) Stworzenia dokumentu niezbędnego w uzyskaniu dofinansowania z zewnętrznych środków finansowych, głównie z programu ZPORR,
- 2) Skomunikowania władz gminy z mieszkańcami z zakresie długookresowych zamierzeń inwestycyjnych,
- 3) Skonfrontowania potrzeb inwestycyjnych z możliwościami inwestycyjnymi,
- 4) Uniknięcia jednoczesnego otwierania zbyt wielu frontów inwestycyjnych w stosunku do zdolności finansowych gminy.

Realizacja Planu służyła mieszkańcom gminy Żarnów oraz instytucjom i podmiotom funkcjonującym na jej terenie. Aktualizacja Planu Rozwoju Lokalnego przebiegała w trybie konsultacji z mieszkańcami i przy współpracy z lokalnymi partnerami społeczno-gospodarczymi.

Innymi dokumentami strategicznymi w Gminie Żarnów są:

- Plan zagospodarowania przestrzennego województwa łódzkiego,
- Studium uwarunkowań i kierunków zagospodarowania przestrzennego gminy Żarnów,
- Wojewódzki Program Małej Retencji,
- Studium dla obszarów nieobwałowanych narażonych na niebezpieczeństwo powodzi – rzeka Czarna Maleniecka, Program ochrony środowiska dla gminy



Żarnów,

- Plan gospodarki odpadami dla gminy Żarnów,
- Raport o stanie środowiska w województwie łódzkim,
- Plan odnowy miejscowości Pilichowice na lata 2011-2015,
- Plan odnowy miejscowości Żarnów na lata 2009-2013,
- Podstawowe informacje z Narodowego Spisu Powszechnego Ludności i Mieszkań oraz Powszechnego Spisu Rolnego 2010.

4.3. Studium Uwarunkowań i Kierunków Zagospodarowania przestrzennego Gminy Żarnów

Studium Uwarunkowań i Kierunków Zagospodarowania Przestrzennego Gminy Żarnów jest zgodne z ustawą z dnia 27 marca 2003 roku o planowaniu i zagospodarowaniu przestrzennym (Dz.U. Nr 80, poz. 715,716,717) i jest dokumentem planistycznym sporządzanym dla całej gminy. Studium powinno spełniać rolę informacyjną i inspiracyjną, być źródłem wiedzy dla uczestników życia społeczno-gospodarczego oraz władz samorządowych w gminie o:

- ⇒ Uwarunkowaniach społeczno-gospodarczych i przestrzennych na terenie gminy,
- ⇒ Stanie zagospodarowania przestrzennego gminy,
- ⇒ Stanie środowiska przyrodniczego,
- ⇒ Stanie infrastruktury technicznej,
- ⇒ Potencjalnych możliwościach rozwoju w poszczególnych dziedzinach.

W opracowaniu studium wykorzystano materiały studialne i planistyczne dotyczące obszaru gminy Żarnów, strategię rozwoju gminy, materiały dotyczące planu zagospodarowania przestrzennego województwa łódzkiego, wytyczne do studium gminnego opracowane przez Biuro Planowania Przestrzennego Województwa Łódzkiego, wytyczne do studium gminnego opracowane przez Biuro Planowania Przestrzennego Województwa Łódzkiego oraz wytyczne konserwatorskie i wnioski do zmiany studium. Na podstawie ww. materiałów oraz badań terenowych wykonano analizę, dotyczącą stanu gospodarki przestrzennej gminy i realizacji planu w oparciu o inwentaryzację urbanistyczną i mapę geologiczno-gospodarczą oraz analizy z zakresu środowiska przyrodniczego, kulturowego, delimitacji wartości przestrzeni rolniczej, analizę komunikacji i infrastruktury technicznej. Opracowanie składa się z części opisowej i graficznej – 2 plansze w skali 1:25 000:

- I. Uwarunkowania rozwoju gminy
- II. Kierunki polityki przestrzennej

Oznaczenia graficzne ustaleń na rysunkach dostosowano do skali mapy co oznacza, że dopuszcza się uszczegółowienie przebiegu granic poszczególnych terenów oraz przebiegu dróg i sieci infrastruktury technicznej na etapie sporządzania miejscowych planów zagospodarowania przestrzennego pod warunkiem utrzymania zamierzonej dyspozycji przestrzennej. Głównym celem opracowania zmiany studium jest przeznaczenie terenów przewidzianych pod przemysł, usługi, komunikację, teren cmentarza i wyznaczenie obszarów elektrowni wiatrowych oraz zaktualizowanie uwarunkowań zewnętrznych i wewnętrznych w zakresie interdyscyplinarnym, wytyczenie kierunków ekorozwoju tj. rozwoju zrównoważonego zagospodarowania obszaru gminy, określenie celów rozwoju gminy odnoszących się do gospodarki przestrzennej.



Studium ma za zadanie uwzględnienie następujących celów:

- Cel ekonomiczny – zakładający poprawę bytu mieszkańców gminy Żarnów,
- Cel społeczny – zakładający poprawę istniejących standardów,
- Cele przyrodnicze – hierarchiczne uporządkowanie całości przyrody w obszarach istniejących systemów ekologicznych,
- Cele kulturowe – ochrona tradycji, kultury materialnej, zabytków, miejsc pamięci historycznej,
- Cele przestrzenne – traktujące przestrzeń jako dobro publiczne.

W opracowaniu wykorzystano:

1. Złożone do Urzędu Gminy w Żarnowie wnioski dotyczące uwarunkowań i kierunków rozwoju gminy,
2. Informacje przedstawiane w strategii rozwoju gminy Żarnów,
3. Dane bieżące z referatów w gminie, uwagi i postulaty zgłoszone na kilku konsultacyjnych spotkaniach roboczych w Urzędzie Miasta i Gminy Żarnów.

Cele rozwoju zagospodarowania przestrzennego gminy Żarnów w formie graficznej i opisowej zostały sformułowane w wyniku wszechstronnej analizy uwarunkowań przestrzennych i kierunków zagospodarowania przestrzennego, których synteza stanowi fragment przedmiotowego opracowania. Studium daje szansę na integrację przestrzeni jako określonej całości obszaru gminy. Zgodnie z ustawą o zagospodarowaniu przestrzennym stanowi podstawowy materiał określający politykę rozwoju przestrzenno-gospodarczego gminy do sporządzania miejscowych planów zagospodarowania przestrzennego.

Zakres działania studium w ujęciu terytorialnym:

- Studium obejmuje cały obszar gminy Żarnów w obecnie obowiązujących granicach administracyjnych.

W ujęciu przedmiotowym określa:

- Obszary objęte lub przewidywane do objęcia ochroną na podstawie przepisów szczególnych,
- Lokalne zasoby środowiska przyrodniczego oraz zagrożenia środowiskowe – obszary rolniczej przestrzeni produkcyjnej,
- Obszary zabudowane ze wskazaniem terenów wymagających przekształceń,
- Obszary przeznaczone do zorganizowanej działalności inwestycyjnej,
- Obszary przewidziane pod zabudowę mieszkaniową,
- Możliwości i kierunki rozwoju komunikacji (w tym ścieżki rowerowe) i infrastruktury technicznej,
- Obszary, dla których konieczne jest sporządzanie miejscowych planów zagospodarowania przestrzennego z uwagi na przepisy szczególne lub szczególne uwarunkowania,
- Obszary przewidziane do realizacji zadań i programów wynikających z polityki państwa i województwa.

W ujęciu kompetencyjnym:

- Studium stanowi tzw. akt kierownictwa wewnętrznego. Jego metoda wiąże zarówno Radę Miejską i Burmistrza Miasta i Gminy oraz jednostki organizacyjne Gminy Żarnów, Studium nie ma mocy aktu prawnego powszechnie



obowiązującego, ale pełni ogromną rolę w działaniach Rady, pracy Burmistrza Miasta i Gminy i instytucji podległych, które dotyczą gospodarki przestrzennej gminy, jest instrumentem służącym koordynacji działań.

W 2024 roku podjęto uchwałę o przystąpieniu do sporządzenia Planu Ogólnego Gminy Żarnów, które po wykonaniu przez zewnętrzną firmę i uchwaleniu przez Radę Miejską w Żarnowie zastąpi istniejące Studium Uwarunkowań i Kierunków Zagospodarowania Przestrzennego zgodnie ze zmianą ustawy z dnia 27 marca 2003 roku o planowaniu i zagospodarowaniu przestrzennym (Dz.U. 2024 poz. 1130 z późn.zm.).

4.4. Prognoza oddziaływania na środowisko Planu Gospodarki Niskoemisyjnej Gminy Żarnów

Plan gospodarki niskoemisyjnej dla Gminy Żarnów na lata 2021-2030 wyznacza cele oraz przedsięwzięcia mające wpływ na poprawę jakości życia mieszkańców na terenie ich zamieszkania (w granicach administracyjnych gminy).

Realizacja poszczególnych zadań ma doprowadzić do:

- poprawy jakości powietrza, w tym przede wszystkim w okresie grzewczym tj. w okresie narażenia na wysokie stężenia zanieczyszczeń;
- oszczędności związanych z redukcją zużycia poszczególnych paliw ale także racjonalnego zużycia energii, dzięki takim inwestycjom jak:
 - o Termomodernizacja budynków użyteczności publicznej, jak i indywidualnych,
 - o Modernizacja oświetlenia ulicznego w kierunku energooszczędności,
 - o Zwiększenia wykorzystania odnawialnych źródeł energii,
 - o Poprawa stanu technicznego nawierzchni drogowych, zwłaszcza lokalnych, co wiąże się nie tylko z poprawą komfortu przejazdów ale przede wszystkim doprowadzi do bardziej ekonomicznego zużycia paliw w pojazdach i redukcji szkodliwych emisji spalin,
 - o Wymiany przestarzałych kotłów (pieców) (często tzw. kopciuchów) na nowoczesne i sprawniejsze źródła, co ma największy wpływ na obniżenie wielkości niskiej emisji.

Biorąc pod uwagę zapisy Rozporządzenia Rady Ministrów z dnia 10 września 2019 roku w sprawie przedsięwzięć mogących znacząco oddziaływać na środowisko (Dz.U.2019, poz. 1839) przedmiotowy dokument może wyznaczać ramy dla późniejszej realizacji przedsięwzięć mogących znacząco oddziaływać na środowisko, gdyż planuje się inwestycje pn.:

- Zadanie 6. Budowa instalacji fotowoltaicznych o mocy powyżej 500Kw
- Zadanie 11. Poprawa stanu dróg gminnych

Zadanie 6 dotyczy zabudowy systemami fotowoltaicznymi wraz z infrastrukturą towarzyszącą, których powierzchnia może wynieść powyżej 1 ha - wg w/w Rozporządzenia przedsięwzięcie to zalicza się do rodzaju przedsięwzięć mogących potencjalnie znacząco oddziaływać na środowisko. Należy wskazać, że zadanie 6 swoim zakresem obejmuje wyłącznie planowane przedsięwzięcia dla których każdorazowo Inwestor:

- uzyskał decyzję o środowiskowych uwarunkowaniach zgody na realizację przedsięwzięcia – dla instalacji planowanych w latach 2021 – 2025 (postępowanie zakończono),



- postępowanie o wydanie decyzji środowiskowej jest w toku (dla inwestycji planowanych w perspektywie do 2030 roku).

Zadanie 11 dotyczy odcinków dróg lokalnych o różnej długości w tym również rozbudowę/modernizację dróg o nawierzchni twardej o całkowitej długości przedsięwzięcia powyżej 1 km – wg w/w Rozporządzenia przedsięwzięcie to zalicza się do rodzaju przedsięwzięć mogących potencjalnie znacząco oddziaływać na środowisko. Pozostałe zadania inwestycyjne z uwagi na planowany zakres, rodzaj i skalę nie są zaliczane do przedsięwzięć mogących znacząco oddziaływać na środowisko. Intencją planu zadań jest poprawa jakości powietrza w najbliższym otoczeniu obszarów zabudowanych, ochrona klimatu ziemi, tworzenie warunków zdrowego życia mieszkańców bez smogu.

Realizacja postanowień dokumentu, przy przestrzeganiu odpowiednich procedur bezpiecznego postępowania oraz przepisów bhp, nie powinna spowodować wystąpienia ryzyka dla zdrowia ludzi oraz środowiska naturalnego. Uwzględniając również zapisy Dyrektywy ptasiej planowane działania nie będą oddziaływać negatywnie na populację ptaków jak również na ochronę siedlisk poszczególnych gatunków. Wszelkie ustalenia zawarte w ww. dokumencie dotyczą obszaru mieszczącego się wyłącznie w granicach administracyjnych Gminy Żarnów. Program w swoich założeniach i celach nie będzie oddziaływał transgranicznie.

Ocenia się, że Plan Gospodarki Niskoemisyjnej w zasadniczy sposób może przyczynić się do poprawy stanu środowiska naturalnego. Działania wynikające z przedmiotowego dokumentu zostaną zaprojektowane i zrealizowane w sposób minimalizujący negatywne oddziaływanie na środowisko naturalne. Charakter planowanych działań, rodzaj i skala oddziaływań na środowisko naturalne oraz cechy obszaru objętego spodziewanym oddziaływaniem powodują, że realizacja zadań proponowanych w Programie nie spowoduje znaczącego negatywnego oddziaływania na środowisko naturalne.

Ocena oddziaływania na środowisko stanowi instrument prawny regulujący wpływ przyjętych działań na poszczególne komponenty środowiska przyrodniczego oraz zdrowie i warunki życia ludzi, z uwzględnieniem współzależności między nimi. W odniesieniu do dokumentów strategicznych, polityk, planów lub programów kwestię oceny oddziaływania na środowisko reguluje tzw. strategiczna ocena oddziaływania na środowisko, zgodnie z ustawą z dnia 3 października 2008 roku o udostępnianiu informacji o środowisku i jego ochronie, udziale społeczeństwa w ochronie środowiska oraz o ocenach oddziaływania na środowisko (Dz.U. z 2021., poz. 247 z późn. zm.).

4.5. Plan gospodarki niskoemisyjnej Gminy Żarnów na lata 2021-2030

Plan Gospodarki Niskoemisyjnej został sporządzony dla Gminy Żarnów i obejmuje całą gminę, w jej granicach administracyjnych. Częścią Planu Gospodarki Niskoemisyjnej jest Bazowa Inwentaryzacja Emisji zawierająca wyselekcjonowane i usystematyzowane informacje pozwalające na ocenę gospodarki energią w gminie oraz w jej poszczególnych sektorach i obiektach.

Celem nadrzędnym opracowania Planu Gospodarki Niskoemisyjnej jest ustalenie potrzeb i problemów występujących na terenie gminy w zakresie gospodarki niskoemisyjnej oraz wyznaczenie kierunków działań, które mają na celu przyczynić się do redukcji emisji gazów cieplarnianych, zwiększenia udziału energii pochodzącej ze



źródeł odnawialnych (OZE) oraz redukcji zużycia energii finalnej, poprzez podniesienie efektywności energetycznej. Dodatkowo celem sporządzenia i wdrażania PGN jest zapewnienie korzyści ekonomicznych, społecznych i środowiskowych, zgodnie z zasadą rozwoju zrównoważonego, płynących z działań zmniejszających emisje.

Plan Gospodarki Niskoemisyjnej dla Gminy Żarnów jest odzwierciedleniem potrzeby kształtowania postaw i działań na rzecz budowania gospodarki niskoemisyjnej, wynikających zarówno ze zobowiązań międzynarodowych Polski jak i z założeń polityki krajowej. Działania określone w PGN są także skoordynowane z założeniami dokumentów programowo-strategicznych i planistycznych szczebla regionalnego i lokalnego. PGN uwzględnia założenia i wytyczne określone przez Narodowy Fundusz Ochrony Środowiska i Gospodarki Wodnej oraz wypracowane w ramach Porozumienia Burmistrzów dla zrównoważonej gospodarki energetycznej na szczeblu lokalnym.

Cel opracowania

Celem Planu Gospodarki Niskoemisyjnej jest analiza i przedstawienie działań możliwych do realizacji, których wdrożenie będzie skutkowało zmniejszeniem zużycia energii oraz ograniczeniem emisji zanieczyszczeń i gazów cieplarnianych do atmosfery.

Główne cele dokumentu powiązane są z celami określonymi w pakiecie klimatyczno-energetycznym tj.:

- poprawa jakości powietrza poprzez redukcję emisji zanieczyszczeń i gazów cieplarnianych związanej ze spalaniem paliw na terenie gminy Żarnów,
- zwiększenie udziału energii pochodzącej ze źródeł odnawialnych,
- redukcja poziomu zużytej energii finalnej na terenie gminy Żarnów.

Powyższe cele zostaną osiągnięte głównie dzięki realizacji następujących celów operacyjnych:

- zidentyfikowanie obszarów problemowych na terenie gminy Żarnów,
- optymalizacja zarządzania energią i środowiskiem,
- zmniejszenie energochłonności w poszczególnych sektorach odbiorców energii,
- zoptymalizowanie działań związanych z produkcją i wykorzystaniem energii,
- wzrost udziału energii ze źródeł odnawialnych,
- wzrost poziomu świadomości społeczeństwa z zakresu ochrony środowiska,
- aktywizacja lokalnej społeczności oraz poszczególnych uczestników lokalnego rynku energii w działania ograniczające emisję gazów cieplarnianych.

Zakres opracowania

Niniejszy Plan Gospodarki Niskoemisyjnej został opracowany zgodnie ze szczegółowymi zaleceniami dotyczącymi struktury planu gospodarki niskoemisyjnej udostępnionymi przez Narodowy Fundusz Ochrony Środowiska i Gospodarki Wodnej. Zgodnie z wytycznymi zalecana struktura przedstawia się w następujący sposób:

1. Streszczenie
2. Ogólna strategia
 - Cele strategiczne i szczegółowe

Raport o stanie **GMINY ŻARNÓW** za rok **2025**



- Stan obecny
 - Identyfikacja obszarów problemowych
 - Aspekty organizacyjne i finansowe (struktury organizacyjne, zasoby ludzkie, zaangażowane strony, budżet, źródła finansowania inwestycji, środki finansowe na monitoring i ocenę)
3. Wyniki bazowej inwentaryzacji emisji dwutlenku węgla
 4. Działania/zadania i środki zaplanowane na cały okres objęty planem
 - Długoterminowa strategia, cele i zobowiązania
 - Krótko/średnioterminowe działania/zadania

Przy opracowywaniu Planu gospodarki niskoemisyjnej gminy Żarnów wzięto pod uwagę następujące założenia:

- zapewniono spójność Planu gospodarki niskoemisyjnej z opracowanymi bądź tworzonymi dokumentami strategicznymi i planistycznymi,
- w planie przewidziano działania mające wpływ na zmiany postaw konsumpcyjnych użytkowników energii,
- planem objęto w szczególności obszar, w którym władze lokalne mają wpływ na zużycie energii w perspektywie długoterminowej,
- w planowanych przedsięwzięciach uwzględniono współuczestnictwo odbiorców energii,
- skoncentrowano się na działaniach niskoemisyjnych i efektywnie wykorzystujących zasoby,
- planem objęto całość obszaru geograficznego gminy,
 - Obiekty użyteczności publicznej,
 - Mieszkalnictwo,
 - Sektor gospodarczy,
 - Transport,
 - Oświetlenie uliczne.

Całkowite zużycie energii w gminie Żarnów w roku bazowym (2014) wyniosło **126 428,8 MWh**.

Całkowita emisja osiągnęła w 2014 roku poziom **42 781,8 Mg CO₂**.

Produkcja energii z OZE (biomasa) w roku bazowym wynosi **5 320,91 MWh**.

Ogólne wyniki przedstawiono w poniższej tabeli:

Streszczone podsumowanie zużycia energii końcowej (elektrycznej i ciepłej łącznie) i emisji CO₂ na terenie gminy Żarnów – Rok bazowy

	Obiekty użyteczności publicznej	Mieszkalnictwo	Sektor gospodarczy	Transport	Oświetlenie uliczne	Suma
<i>Zużycie energii [MWh/rok]</i>	1066,34	54817,21	3677,44	66509,91	357,93	126 428,80
<i>Emisja CO₂, [MgCO₂/rok]</i>	412,02	23365,23	1793,49	16784,76	426,29	42 781,80

Materiał źródło: PGN2020

Największy udział w całkowitym zużyciu energii oraz emisji CO₂ do atmosfery w gminie Żarnów przypada na sektor mieszkalnictwa. Wynika to z faktu, że większość gospodarstw wykorzystuje do ogrzewania i przygotowania ciepłej wody użytkowej



systemy (głównie kotłownie węglowe) o niskiej efektywności energetycznej. Duża część budynków mieszkalnych jest nieocieplona, co również w znacznym stopniu wpływa na efektywność energetyczną. Zużycie energii w obiektach użyteczności publicznej stanowi niespełna 1 % całkowitego zużycia. Jest to spowodowane stosunkowo dobrym stanem budynków gminnych. Główny wpływ na zużycie energii i emisję zanieczyszczeń z transportu mają przebiegające przez terytorium gminy odcinki dróg krajowych i wojewódzkich. Pobór energii przez oświetlenie uliczne stanowi najmniejszą część zużycia w całej gminie. Głównym celem wdrożenia Planu Gospodarki Niskoemisyjnej dla gminy Żarnów jest zmniejszenie emisji CO₂ z obszaru gminy.

Strategia długoterminowa

Strategia działania określona w PGN dla Gminy Żarnów na lata 2021-2030 stanowi kontynuację strategii działań określonych jako długoterminowe w ramach wcześniejszego opracowania Planu Gospodarki Niskoemisyjnej. Celem nadrzędnym rozwoju gospodarki niskoemisyjnej w perspektywie długookresowej jest poprawa jakości powietrza na terenie gminy Żarnów. Zakres czasowy działań przewidzianych w Planie Gospodarki Niskoemisyjnej dla gminy Żarnów obejmuje lata 2021-2025 – dla strategii krótko/średnioterminowej. Ponadto w planie zawarto cele i zobowiązania strategii długoterminowej w perspektywie do 2030 roku.

Uwarunkowania prawne i formalne. Zgodność Planu z dokumentami i programami strategicznymi

Opracowanie Planu Gospodarki Niskoemisyjnej jest odzwierciedleniem potrzeby kształtowania postaw i działań na rzecz budowania gospodarki niskoemisyjnej, wynikających zarówno ze zobowiązań międzynarodowych Polski jak i z założeń polityki krajowej. Działania określone w niniejszym Planie Gospodarki Niskoemisyjnej są skoordynowane z założeniami dokumentów programowo-strategicznych i planistycznych szczebla regionalnego i lokalnego.

Plan Gospodarki Niskoemisyjnej opracowywany jest w oparciu o szereg przepisów prawnych z których najważniejsze to:

- Ustawa z dnia 8 marca 1990 r. o samorządzie gminnym (tj. Dz. U. z 2021 r. poz. 1372)
- Ustawa z dnia 27 kwietnia 2001r. prawo ochrony środowiska (tj. Dz. U. z 2020r. poz. 1219 z późn. zm.)
- Ustawa z dnia 3 października 2008r. o udostępnieniu informacji o środowisku i jego ochronie, udziale społeczeństwa w ochronie środowiska oraz o ocenach oddziaływania na środowisko (tj. Dz. U. z 2021 r. poz. 247 ze zm.)
- Ustawa z dnia 27 marca 2003r. o planowaniu i zagospodarowaniu przestrzennym (tj. Dz. U. z 2021 r. poz. 741 z późn. zm.)
- Ustawa z dnia 10 kwietnia 1997r. prawo energetyczne (tj. Dz. U. z 2021 r. poz. 716 z późn. zm.)
- Ustawa z dnia 20 lutego 2015 r. o odnawialnych źródłach energii (tj. Dz. U. z 2021r. poz. 610 z późn. zm.)
- Ustawa z dnia 7 lipca 1994 r. prawo budowlane (tj. Dz. U. z 2020r. poz. 1333, z późn. zm.)
- Ustawa z dnia 15 kwietnia 2011 r. o efektywności energetycznej (tj. Dz. U. z 2020r. poz. 264, z późn. zm.)
- Ustawa z dnia 21 listopada 2008 r. o wspieraniu termomodernizacji i remontów



oraz o centralnej ewidencji emisyjności budynków (tj. Dz. U. z 2021r. poz. 554 z późn. zm.),

- Ustawa z dnia 14 września 2012 r. o etykietowaniu produktów związanych z energią (tj. Dz. U. z 2020 r. poz. 378)

Zgodnie z przepisami ustawy z dnia 3 października 2008 roku o udostępnianiu informacji o środowisku i jego ochronie, udziale społeczeństwa w ochronie środowiska oraz o ocenach oddziaływania na środowisko (Dz.U. z 2021r., poz. 247 z późn.zm.) przedmiotowy dokument poddany zostanie procedurze strategicznej oceny oddziaływania na środowisko.

Etapy procedury w zakresie strategicznej oceny oddziaływania na środowisko są następujące:

- wystąpienie z wnioskiem do Regionalnej Dyrekcji Ochrony Środowiska (RDOŚ) i Państwowego Wojewódzkiego Inspektora Sanitarnego (PWIS) o stwierdzenie braku konieczności przeprowadzenia strategicznej oceny oddziaływania na środowisko dla przedmiotowego dokumentu.

Jeżeli organy stwierdzą konieczność przeprowadzenia strategicznej oceny oddziaływania na środowisko:

- złożenie wniosku do RDOŚ i PWIS o ustalenie zakresu i stopnia szczegółowości informacji wymaganych w prognozie oddziaływania na środowisko,
- opracowanie prognozy oddziaływania na środowisko dla projektu dokumentu,
- przygotowanie wniosku o zaopiniowanie Prognozy oddziaływania na środowisko,
- przedłożenie projektu dokumentu wraz z Prognozą do zaopiniowania przez RDOŚ i PWIS,
- zapewnienie udziału społeczeństwa – konsultacje społeczne,
- sporządzenie podsumowania strategicznej oceny oddziaływania na środowisko,
- Przyjęcie dokumentu Uchwałą Rady Miasta/Gminy oraz przekazanie przyjętego Uchwałą dokumentu wraz z podsumowaniem strategicznej oceny oddziaływania na środowisko do RDOŚ i PWIS.

4.6. Program Ochrony Środowiska dla Gminy Żarnów

Podstawą prawną opracowania Programu Ochrony Środowiska dla Gminy Żarnów na lata 2020-2023 z perspektywą do roku 2027 (przyjętego uchwałą Rady Gminy nr XXIX/193/2021 z dnia 25 lutego 2021 roku) jest Ustawa z dnia 27 kwietnia 2001 r. Prawo Ochrony Środowiska (Dz.U. z 2001 r., nr 62, poz. 627 z późn.zm.). Ustawa prawo ochrony środowiska zobowiązuje władze gminne do sporządzenia programów ochrony środowiska uwzględniając cele ekologiczne, rodzaj i harmonogram działań ekologicznych w tym mechanizmy prawno-ekonomiczne i środki finansowe. Dokument ten ma nawiązywać, z mocy ustawy do dokumentów wyższego rzędu, a w szczególności do polityki ekologicznej kraju i programu ochrony środowiska dla województwa łódzkiego i powiatu opoczyńskiego.

Mając na względzie potrzebę podejmowania działań w zakresie ochrony powietrza Gmina Żarnów w dniu 15 lipca 2021 roku zawarła z Wojewódzkim Funduszem Ochrony Środowiska i Gospodarki Wodnej w Łodzi porozumienie

Raport o stanie GMINY ŻARNÓW za rok 2025



w zakresie uruchomienia punktu konsultacyjno-informacyjnego i przystąpiła do wspólnej realizacji Programu Priorytetowego „Czyste Powietrze”.

Dzięki Programowi „Czyste Powietrze” osoby fizyczne będące właścicielami i współwłaścicielami domów jednorodzinnych lub wydzielonych lokali mieszkalnych mogą uzyskać dofinansowanie m.in. na wymianę źródła ciepła, kompleksową termomodernizację budynku, wymianę stolarki okiennej i drzwiowej oraz montaż odnawialnych źródeł energii.

W ramach działania punktu przeszkolony pracownik Urzędu Miasta i Gminy w Żarnowie udziela mieszkańcom bezpłatnych porad o możliwościach uzyskania dofinansowania, a także pomaga w przygotowaniu i złożeniu wniosku w ramach trzech poziomów dofinansowania. Gmina Żarnów podejmuje również wiele działań dotyczących promocji i rozpowszechniania Programu „Czyste Powietrze” przyczyniając się przy tym do poprawy efektywności energetycznej budynków na terenie gminy oraz zmniejszenia ilości zanieczyszczeń wprowadzanych do atmosfery przez domy jednorodzinne. W wyniku dużego zainteresowania programem wśród mieszkańców, Gmina Żarnów osiąga wysoki wynik w rankingu gmin powiatu opoczyńskiego w programie „Czyste Powietrze”.

Dane dotyczące wdrażania Programu Priorytetowego Czyste Powietrze i zrealizowanych inwestycji przez mieszkańców na terenie Gminy Żarnów od początku do 31 grudnia 2025 roku.

PROGRAM PRIORYTETOWY CZYSTE POWIETRZE				
Stan od początku trwania programu do dnia 31.12.2025 r.				
Nazwa gminy	Liczba złożonych wniosków o dofinansowanie	Liczba zawartych umów	Liczba zrealizowanych przedsięwzięć	Kwota wypłaconych dotacji
Gmina Żarnów	237	193	102	2 513 624,56 zł

4.7. Opieka nad zabytkami

Przy aktywnej współpracy łódzkiego Konserwatora Zabytków i instytucji wspierających ochronę zabytków w województwie łódzkim i powiecie opoczyńskim trwa opracowywanie aktualnej wersji Programu opieki nad zabytkami. Aktualizacja obejmuje również ważne dokumenty, znajdujące się w Urzędzie Miasta i Gminy w Żarnowie: Plan ochrony zabytków na wypadek konfliktu zbrojnego i sytuacji kryzysowych dla terenu Gminy Żarnów i Gminnej Ewidencji Zabytków.

Raport o stanie GMINY ŻARNÓW za rok 2025



Poniżej – aktualny wykaz zabytków nieruchomych, zaewidencjonowanych w Gminie Żarnów, na podstawie aktualizowanej Gminnej Ewidencji Zabytków:

Nr karty GEZ (ZN)	Nazwa	Miejscowość	Adres, lokalizacja szczegółowa	Datowanie	Forma ochrony zabytków
					Uwagi
ZN-1	Park dworski	Budków	Część działki nr ewid. 289, obręb Budków	XIX w.	RZ pod nr 352 z 28.02.1985 Ujęty w WEZ
ZN-2	Park dworski	Paszkowice	Działki nr ewid. 516, 833, 517/2 oraz część działki nr ewid. 517/1, obręb Paszkowice	XIX w.	RZ pod nr 351 z 28.02.1985 Ujęty w WEZ
ZN-3	Kościół parafialny rzymsko-katolicki p.w. św. Łukasza Ewangelisty	Skórkowice	Działka nr ewid. 453, obręb Skórkowice	1639 – 1648 r. Rozbudowany w 1924 r.	RZ pod nr 737 z 09.04.1972 Ujęty w WEZ
ZN-4	Park dworski	Trojanowice	Działka nr ewid. 245/3, obręb Trojanowice	I poł. XIX w.	RZ pod nr 267 z 07.10.1976 Ujęty w WEZ
ZN-5	Park dworski	Wierzchowisko	Działki nr ewid. 850, 751/2 oraz część działek nr ewid. 752/1, 749, 808, 807, obręb Wierzchowisko	k. XIX w.	RZ pod nr 354 z 26.06.1985 Ujęty w WEZ
ZN-6	Kościół parafialny rzymsko-katolicki p.w. św. Mikołaja	Żarnów	Działka nr ewid. 47, obręb Żarnów (ul. Szkolna 12 w miejscowości Żarnów)	II poł. XII w.	RZ pod nr 345 z 21.06.1967 Ujęty w WEZ
ZN-7	Układ przestrzenny	Żarnów		1065 r.	RZ pod nr 455 z 03.12.1956 Ujęty w WEZ
ZN-8	Dom drewniany	Antoniów	Działka nr ewid. 209, obręb Antoniów (Antoniów 22)	pocz. XX w.	Ujęty w WEZ

Raport o stanie **GMINY ŻARNÓW** za rok **2025**



Nr karty GEZ (ZN)	Nazwa	Miejscowość	Adres, lokalizacja szczegółowa	Datowanie	Forma ochrony zabytków
					Uwagi
ZN-9	Park	Dłużniewice	Działki nr ewid. 88, 87/4 obręb Dłużniewice	XIX w.	Ujęty w WEZ
ZN-10	Park	Myślibórz	Część działki nr ewid. 812, 813, 169, 246, obręb Myślibórz	XIX w.	Ujęty w WEZ
ZN-11	Dwór	Paszkowice	Działka nr ewid. 516, obręb Paszkowice (Paszkowice 61)	I poł. XIX w.	Ujęty w WEZ
ZN-12	Dom	Pilichowice	Działka nr ewid. 352/1, obręb Pilichowice (Pilichowice 9)	pocz. XX w.	Ujęty w WEZ
ZN-13	Dom	Pilichowice	Działka nr ewid. 872, obręb Pilichowice (Pilichowice 12)	pocz. XX w.	Ujęty w WEZ
ZN-14	Dom	Pilichowice	Działka nr ewid. 343, obręb Pilichowice (Pilichowice 16)	pocz. XX w.	Ujęty w WEZ
ZN-15	Dom	Pilichowice	Działka nr ewid. 350, obręb Pilichowice (Pilichowice 8)	pocz. XX w.	Ujęty w WEZ
ZN-16	Park	Siedłów	Część działki nr ewid. 37/1 obręb Siedłów	ok. 1920 r.	Ujęty w WEZ
ZN-17	Budynek gospodarczy	Skórkowice	Działka nr ewid. 609, obręb Skórkowice (Skórkowice 14)	ok. 1910 r.	Ujęty w WEZ
ZN-18	Dzwonnica kościoła parafialnego p.w. św. Łukasza Ewangelisty	Skórkowice	Działka nr ewid. 453, obręb Skórkowice	I poł. XIX w.	Ujęty w WEZ
ZN-19	Plebania przy kościele parafialnym p.w. św. Łukasza Ewangelisty	Skórkowice	Działka nr ewid. 451/1, obręb Skórkowice (ul. Jana Pawła II 2	1902 r.	Ujęty w WEZ

Raport o stanie **GMINY ŻARNÓW** za rok **2025**



Nr karty GEZ (ZN)	Nazwa	Miejscowość	Adres, lokalizacja szczegółowa	Datowanie	Forma ochrony zabytków
					Uwagi
			w miejscowości Skórkowice)		
ZN-20	Cmentarz rzymsko-katolicki	Skórkowice	Część działki nr ewid. 39 obręb Skórkowice	XVIII/XIX w.	Ujęty w WEZ
ZN-21	Park	Skórkowice	Część działki nr ewid. 490, obręb Skórkowice	XVIII w.	Ujęty w WEZ
ZN-22	Dom drewniany	Straszowa Wola	Działka nr ewid. 276, obręb Straszowa Wola (Straszowa Wola 13)	pocz. XX w.	Ujęty w WEZ
ZN-23	Dom	Straszowa Wola	Działka nr ewid. 222, obręb Straszowa Wola Straszowa Wola 36	ok. 1900 r.	Ujęty w WEZ
ZN-24	Dom	Topolice	Działka nr ewid. 157, obręb Topolice (Topolice 38)	pocz. XX w.	Ujęty w WEZ
ZN-25	Dom	Topolice	Działka nr ewid. 1513 obręb Topolice (Topolice 48)	1919 r.	Ujęty w WEZ
ZN-26	Dom	Topolice	Działka nr ewid. 213 obręb Topolice (Topolice 66)	ok. 1880 r.	Ujęty w WEZ
ZN-27	Chałupa z oborą	Topolice	Działka nr ewid. 319 obręb Topolice (Topolice 77)	ok. 1900 r.	Ujęty w WEZ
ZN-28	Dom	Topolice	Działka nr ewid. 403 obręb Topolice (Topolice 121)	pocz. XX w.	Ujęty w WEZ
ZN-29	Grób żołnierzy AK w formie kapliczki z tablicą upamiętniającą	Wierzchowisko	Działka nr ewid. 749 obręb Wierzchowisko	1944 r.	Ujęty w WEZ

Raport o stanie **GMINY ŻARNÓW** za rok **2025**



Nr karty GEZ (ZN)	Nazwa	Miejscowość	Adres, lokalizacja szczegółowa	Datowanie	Forma ochrony zabytków
					Uwagi
ZN-30	Dwór	Wierzchowisko	Działka nr ewid. 749 obręb Wierzchowisko (Wierzchowisko 22)	I poł. XIX w.	Ujęty w WEZ
ZN-31	Dom	Zdyszewice	Działka nr ewid. 214/2 obręb Zdyszewice (Zdyszewice 64)	1890 r.	Ujęty w WEZ
ZN-32	Dom	Zdyszewice	Działka nr ewid. 204 obręb Zdyszewice (Zdyszewice 78)	ok. 1880 r.	Ujęty w WEZ
ZN-33	Dom murowany	Żarnów	Działka nr ewid. 164 obręb Żarnów (ul. 17 Stycznia 2 w miejscowości Żarnów)	ok. 1920 r.	Ujęty w WEZ
ZN-34	Cmentarz rzymsko-katolicki przykościelny p. w. św. Mikołaja	Żarnów	Działka nr ewid. 47 obręb Żarnów	XVII w.	Ujęty w WEZ
ZN-35	Dzwonnica kościoła p. w. św. Mikołaja	Żarnów	Działka nr ewid. 47 obręb Żarnów	XIX/XX w.	Ujęty w WEZ
ZN-36	Ogrodzenie i otoczenie kościoła parafialnego p. w. św. Mikołaja	Żarnów	Działka nr ewid. 47 obręb Żarnów	przed 1893 r. pocz. XX w.	Ujęty w WEZ
ZN-37	Cmentarz rzymsko-katolicki	Żarnów	Działka nr ewid. 555 obręb Żarnów	przed 1855 r.	Ujęty w WEZ
ZN-38	Kapliczka rzymsko-katolicka pod patronatem św. Rozalii	Żarnów	Działka nr ewid. 186 obręb Żarnów (przy skrzyżowaniu ul. Koneckiej i ul. 17 Stycznia)	XIX w.	Ujęty w WEZ

Raport o stanie **GMINY ŻARNÓW** za rok **2025**



Nr karty GEZ (ZN)	Nazwa	Miejscowość	Adres, lokalizacja szczegółowa	Datowanie	Forma ochrony zabytków
					Uwagi
ZN-39	Cmentarz rzymsko-katolicki epidemiczny	Żarnów – Dorobna Wieś	Działka nr ewid. 1621 obręb Żarnów	II poł. XIX w.	Ujęty w WEZ
ZN-40	Cmentarz żydowski	Żarnów – Tresta Wesoła	Działka nr ewid. 1853 obręb Żarnów	XIX w.	Ujęty w WEZ
ZN-41	Dom	Antoniów	Działka nr ewid. 291 obręb Antoniów (Antoniów 8)	ok. 1918 r.	-----
ZN-42	Dom	Antoniów	Działka nr ewid. 95 obręb Antoniów (Antoniów 10)	pocz. XX w.	-----
ZN-43	Dom	Antoniów	Działki nr ewid. 312, 313 obręb Antoniów (Antoniów 24)	ok. 1912 r.	-----
ZN-44	Układ przestrzenny	Antoniów	-	XIX w.	-----
ZN-45	Dom	Bronów	Działka nr ewid. 12 obręb Bronów (Bronów 35)	pocz. XX w.	-----
ZN-46	Układ przestrzenny	Bronów	-	-	-----
ZN-47	Dom	Chełsty	Działka nr ewid. 78 obręb Chełsty (Chełsty 11)	pocz. XX w.	-----
ZN-48	Dom	Chełsty	Działka nr ewid. 53 obręb Chełsty (Chełsty 28)	pocz. XX w.	-----
ZN-49	Dom	Chełsty	Działka nr ewid. 50 obręb Chełsty (Chełsty 30)	pocz. XX w.	-----
ZN-50	Dom	Chełsty	Działka nr ewid. 158 obręb Chełsty	pocz. XX w.	-----

Raport o stanie **GMINY ŻARNÓW** za rok **2025**



Nr karty GEZ (ZN)	Nazwa	Miejscowość	Adres, lokalizacja szczegółowa	Datowanie	Forma ochrony zabytków
					Uwagi
			(Chełsty 50)		
ZN-51	Dom	Chełsty	Działka nr ewid. 156 obręb Chełsty (Chełsty 52)	pocz. XX w.	-----
ZN-52	Układ przestrzenny	Chełsty	-	pocz. XX w.	-----
ZN-53	Układ przestrzenny	Grębenice	-	-	-----
ZN-54	Dom	Marcinków	Działki nr ewid. 165/2, 167 obręb Marcinków (Marcinków 27)	1914 r.	-----
ZN-55	Dom	Marcinków	Działka nr ewid. 164 obręb Marcinków (Marcinków 26)	1914 r.	-----
ZN-56	Układ przestrzenny	Miedzna Murowana	-	1234 r.	-----
ZN-57	Układ przestrzenny	Myślibórz	-	-	-----
ZN-58	Dom	Paszkowice	Działki nr ewid. 421/2, 809 obręb Paszkowice (Paszkowice 35)	pocz. XX w.	-----

Raport o stanie **GMINY ŻARNÓW** za rok **2025**



Nr karty GEZ (ZN)	Nazwa	Miejscowość	Adres, lokalizacja szczegółowa	Datowanie	Forma ochrony zabytków
					Uwagi
ZN-59	Układ przestrzenny	Paszkowice	-	-	-----
ZN-60	Układ przestrzenny	Pilichowice	-	-	-----
ZN-61	Układ przestrzenny	Sielec	-	-	-----
ZN-62	Cmentarz rzymsko-katolicki przykościelny	Skórkowice	Działka nr ewid. 453 obręb Skórkowice	-	-----
ZN-63	Układ przestrzenny	Skórkowice	-	XIV w.	-----
ZN-64	Układ przestrzenny	Soczówki	-	-	-----
ZN-65	Układ przestrzenny	Straszowa Wola	-	XIV w.	-----
ZN-66	Dom	Tomaszów	Działka nr ewid. 102 obręb Tomaszów (Tomaszów 4)	1900 r.	-----

Raport o stanie **GMINY ŻARNÓW** za rok **2025**



Nr karty GEZ (ZN)	Nazwa	Miejscowość	Adres, lokalizacja szczegółowa	Datowanie	Forma ochrony zabytków
					Uwagi
ZN-67	Dom	Topolice	Działka nr ewid. 274 obręb Topolice (Topolice 15)	lata 20 XX w.	-----
ZN-68	Dom	Topolice	Działka nr ewid. 207 obręb Topolice (Topolice 54)	1943 r.	-----
ZN-69	Dom	Topolice	Działka nr ewid. 315 obręb Topolice (Topolice 71)	pocz. XX w.	-----
ZN-70	Stodoła	Topolice	Działka nr ewid. 315 obręb Topolice (Topolice 71)	1909 r.	-----
ZN-71	Układ przestrzenny	Topolice	-	-	-----
ZN-72	Dom	Trojanowice	Działka nr ewid. 244 obręb Trojanowice (Trojanowice 41)	k. XIX w.	-----
ZN-73	Układ przestrzenny	Trojanowice	-	-	-----
ZN-74	Dom	Wierzchowisko	Działka nr ewid. 727/1 obręb Wierzchowisko	1922 r.	-----
ZN-75	Układ przestrzenny	Wierzchowisko	-	-	-----

Raport o stanie **GMINY ŻARNÓW** za rok **2025**



Nr karty GEZ (ZN)	Nazwa	Miejscowość	Adres, lokalizacja szczegółowa	Datowanie	Forma ochrony zabytków
					Uwagi
ZN-76	Układ przestrzenny	Zdyszewice	-	-	-----
ZN-77	Dom (aktualnie obiekt usługowy)	Żarnów	Działka nr ewid. 146 obręb Żarnów (ul. Szeroka 4a w miejscowości Żarnów)	pocz. XX w.	-----
ZN-78	Dom (aktualnie obiekt usługowy)	Żarnów	Działka nr ewid. 153 obręb Żarnów (ul. Szeroka 18 w miejscowości Żarnów)	k. XIX w.	-----
ZN-79	Dom	Żarnów	Działka nr ewid. 160/2 obręb Żarnów (ul. Szeroka 22 (24) w miejscowości Żarnów)	k. XIX w.	-----
ZN-80	Dom	Żarnów	Działka nr ewid. 98 obręb Żarnów (ul. Szeroka 29 w miejscowości Żarnów)	k. XIX w.	-----
ZN-81	Dom	Żarnów	Działka nr ewid. 165 obręb Żarnów (ul. 17 stycznia 8 w miejscowości Żarnów)	pocz. XX w.	-----
ZN-82	Dom	Żarnów	Działka nr ewid. 178/1 obręb Żarnów (ul. 17 stycznia 16 w miejscowości Żarnów)	k. XIX w.	-----
ZN-83	Dom	Żarnów	Działka nr ewid. 165 obręb Żarnów (ul. 17 stycznia 8b w miejscowości Żarnów)	pocz. XX w.	-----



Nr karty GEZ (ZN)	Nazwa	Miejscowość	Adres, lokalizacja szczegółowa	Datowanie	Forma ochrony zabytków
					Uwagi
ZN-84	Dom (aktualnie obiekt usługowy)	Żarnów	Działka nr ewid. 134 obręb Żarnów (ul. Przedborska 15 w miejscowości Żarnów)	k. XIX w.	-----
ZN-85	Dom	Żarnów	Działka nr ewid. 5 obręb Żarnów (ul. Wolności 26)	ok. 1920 r.	-----
ZN-86	Kapliczka rzymsko-katolicka pod patronatem św. Jana Nepomucena	Żarnów	Działka nr ewid. 11 obręb Żarnów	XIX w.	-----
ZN-87	Pomnik bojowników o niepodległość	Żarnów	Działka nr ewid. 41 obręb Żarnów	1923 r.	-----

4.8. Strategia Rozwiązywania Problemów Społecznych Gminy Żarnów na lata 2022-2031

Strategia rozwiązywania problemów społecznych to dokument przedstawiający koncepcję działań zmierzających do racjonalizacji lokalnej polityki społecznej, szczególnie w aspekcie rozpoznawania zagrożeń społecznych, ich profilaktyki i minimalizowania negatywnych skutków występujących problemów społecznych. Strategia stanowi podstawę do realizacji stosunkowo trwałych wzorów interwencji społecznych w obliczu zagrożeń dla prawidłowego funkcjonowania lokalnej społeczności.

Uchwałą Nr XXXVI/248/2021 Rady Gminy Żarnów z dnia 9 listopada 2021 roku przyjęto Strategię Rozwiązywania Problemów Społecznych Gminy Żarnów na lata 2022-2031. Strategia jest wieloletnim dokumentem programowym, który ma ogromne znaczenie dla bezpieczeństwa społecznego mieszkańców gminy, a w szczególności grup zagrożonych wykluczeniem społecznym. Strategia rozwiązywania problemów społecznych zorientowana jest na rozszerzenie i pogłębienie form pracy socjalnej, współpracę z różnymi instytucjami i organizacjami pozarządowymi zajmującymi się pomocą społeczną w gminie oraz instytucjami działającymi w szerszym obszarze polityki społecznej między innymi takimi jak: edukacja, polityka zdrowotna, bezpieczeństwo publiczne, pomoc niepełnosprawnym, zapobieganie wykluczeniu społecznemu, polityka równego statusu kobiet i mężczyzn. Działania są kierowane głównie do środowisk, które pozostają na marginesie życia społecznego, osób wykluczonych społecznie lub zagrożonych tym zjawiskiem.

Zjawiska ubóstwa rodzin, związane z bezrobociem, problemy egzystencji osób samotnych, starszych i niepełnosprawnych, niedostatek materialny rodzin, w tym wielodzietnych, uzależnienia i przemoc w rodzinie to trudne problemy społeczne, które



stoją do rozwiązania przed władzami samorządowymi oraz instytucjami pomocy społecznej na poziomie lokalnym. Od skuteczności ich rozwiązywania zależy funkcjonowanie wspólnoty samorządowej, jaką stanowi gmina. Systemowe podejście do rozwiązywania problemów rodziny powoduje, że dysfunkcje mające w niej miejsce nie są traktowane jako izolowane zjawiska dotyczące pojedynczych osób. Stąd, pomimo wielu różnych form pomocy skierowanych bezpośrednio na jednostkę, podejmuje się także pracę z całą rodziną, gdyż zmiany w jej funkcjonowaniu stanowią szansę na to, że następne pokolenie nie stanie się świadczeniobiorcami pomocy społecznej. Strategia Rozwiązywania Problemów Społecznych na lata 2022-2031 jest dokumentem wyznaczającym główne kierunki działań mających na celu zapewnienie mieszkańcom gminy odpowiedniego poziomu życia i zabezpieczenia ich podstawowych potrzeb. Działania te będą kierowane głównie ku środowiskom, które pozostają na marginesie życia społecznego, wykluczonych społecznie lub zagrożonych tym zjawiskiem.

4.9. Gminny Program Wspierania Rodziny w Gminie Żarnów na lata 2025-2027

Miejsko-Gminny Ośrodek Pomocy Społecznej w Żarnowie jest realizatorem pomocy społecznej na terenie Gminy Żarnów. Pomocy udziela się w oparciu o wywiad środowiskowy przeprowadzony przez pracownika socjalnego w miejscu zamieszkania. Podstawowym celem Ośrodka jest organizacja i wykonywanie zadań z zakresu pomocy społecznej na terenie Gminy, a w szczególności:

- 1) umożliwienie osobom i rodzinom przezwyciężenia trudnych sytuacji życiowych, których nie są w stanie pokonać, wykorzystując własne uprawnienia, zasoby i możliwości,
- 2) wsparcie osób i rodzin w wysiłkach zmierzających do zaspokojenia niezbędnych potrzeb i umożliwienia im życia w warunkach odpowiadających godności człowieka,
- 3) podejmowanie działań zmierzających do życiowego usamodzielnienia osób i rodzin oraz ich integracji ze środowiskiem, zapobieganie powstawaniu nowych problemów społecznych.

Miejsko-Gminny Ośrodek Pomocy Społecznej w Żarnowie w okresie od stycznia do grudnia 2025 roku realizował świadczenia:

Tabela nr 1. Udzielone świadczenia w 2025 roku

LICZBA OSÓB, KTÓRYM PRZYZNANO DECYZJĄ ŚWIADCZENIA		LICZBA ŚWIDCZEŃ	KWOTA ŚWIAD- CZEŃ W ZŁ	LICZBA RODZIN	LICZBA OSÓB W RODZI- NACH
RAZEM	201	x	709 257	135	331
ZASIŁKI STAŁE OGÓŁEM	44	419	435 369	43	52
Z tego środki własne	x	x	0	x	x
dotacja	x	x	435 369	x	x
w tym przyznane dla osoby: samotnie gospodarującej	37	365	385 077	37	37
pozostającej w rodzinie	7	54	50 292	6	15
ZASIŁKI OKRESOWE OGÓŁEM	18	85	45 031	18	34

Raport o stanie **GMINY ŻARNÓW** za rok **2025**



z tego: środki własne	x	x	0	x	x
dotacja	x	x	45 031	x	x
w tym przyznane z powodu: bezrobocia	12	69	37 057	12	19
Długotrwałej choroby	3	9	3 753	3	3
niepełnosprawności	3	6	2 918	3	9
Inne	1	1	1 303	1	6
SCHRONIENIE	3	x	53 061	3	3
POSIŁEK	72	9 333	56 480	40	186
w tym dla: dzieci	72	9 333	56 480	40	186
USŁUGI OPIEKUŃCZE OGÓŁEM	32	3 921	35 316	32	36
ZASIŁKI CELOWE NA POKRYCIE WYDATKÓW POWSTAŁYCH W WYNIKU ZDARZENIA LOSOWEGO	0	0	0	0	0
ZASIŁKI CELOWE I W NATURZE OGÓŁEM	77	x	84 000	74	135
w tym: zasiłki specjalne celowe	18	19	20 030	17	25
PRACA SOCJALNA	x	x	x	150	285
Odpłatność gminy za pobyt w domu pomocy społecznej	16	151	612 372	16	16

Źródło: Dane własne- sprawozdania

Zgodnie z ustawą z dnia 12 marca 2004 r. prawo do świadczeń pieniężnych z pomocy społecznej przysługuje przy jednoczesnym wystąpieniu co najmniej jednego z powodów: ubóstwa, sieroctwa, bezdomności, bezrobocia, niepełnosprawności, długotrwałej lub ciężkiej choroby, przemocy w rodzinie, potrzeby ochrony macierzyństwa lub wielodzietności, bezradności w sprawach opiekuńczo – wychowawczych i prowadzenia gospodarstwa domowego, zwłaszcza w rodzinach niepełnych lub wielodzietnych, trudności w przystosowaniu do życia po zwolnieniu z zakładu karnego, alkoholizmu lub narkomanii, zdarzenia losowego i sytuacji kryzysowej, klęski żywiołowej lub ekologicznej.

Tabela nr 2. Powody przyznania pomocy w 2025 roku

Powód przyznania	Liczba rodzin	Liczba osób w rodzinach
Ubóstwo	89	196
Bezdomność	2	2
Długotrwała lub ciężka choroba	92	137
Niepełnosprawność	55	79
Bezradność w sprawach opiekuńczo- wychowawczych i prowadzenia gospodarstwa domowego	4	15
Bezrobocie	43	92

Raport o stanie GMINY ŻARNÓW za rok 2025



Potrzeba ochrony macierzyństwa	21	123
W tym: potrzeba ochrony wielodzietności	21	123
Alkoholizm	11	15
Zdarzenie losowe	0	0

Źródło: Dane własne- sprawozdania

Ponadto Miejsko-Gminny Ośrodek Pomocy Społecznej realizuje zadania zlecone gminie z zakresu: świadczeń rodzinnych, funduszu alimentacyjnego, świadczenia wychowawczego „800+” (koordynacja), Karty Dużej Rodziny.

Tabela nr 3. Świadczenia rodzinne, świadczenie z funduszu alimentacyjnego, zasiłki dla opiekunów, składki na ubezpieczenia emerytalne i rentowe z ubezpieczenia społecznego oraz koszty obsługi

L.p.	Wyszczególnienie	Realizacja świadczeń w 2025 roku				Razem wykorzystana dotacja
		Wartość zobowiązań	Liczba osób/dzieci	Liczba świadczeń	Kwota wypłaconych świadczeń	
1	zasiłek rodzinny (a+b+c), z tego:	X	195	2 041	224 144,23	224 144,23
	a) zasiłek rodzinny na dziecko w wieku do ukończenia 5 roku życia	X	39	381	33 001,24	33 001,24
	b) zasiłek rodzinny na dziecko w wieku powyżej 5 roku życia do ukończenia 18 roku życia	X	152	1 604	184 655,75	184 655,75
	c) zasiłek rodzinny na dziecko w wieku powyżej 18 roku życia do ukończenia 24 roku życia	X	4	56	6 487,27	6 487,24

Raport o stanie GMINY ŻARNÓW za rok 2025



2	dodatek z tytułu opieki nad dzieckiem w okresie korzystania z urlopu wychowawczego	X	3	14	4 046,05	4 046,05
3	dodatek z tytułu urodzenia dziecka	X	4	4	4 000,00	4 000,00
4	dodatek z tytułu samotnego wychowywania dziecka	X	7	52	10 036,00	10 036,00
5	dodatek z tytułu kształcenia i rehabilitacji dziecka niepełnosprawnego	X	15	157	15 972,90	15 972,90
6	dodatek z tytułu rozpoczęcia roku szkolnego	X	149	371	13 575,68	13 575,68
7	dodatek z tytułu podjęcia przez dziecko nauki w szkole poza miejscem zamieszkania	X	44	351	23 773,42	23 773,42
8	dodatek z tytułu wychowywania dziecka w rodzinie wielodzietnej	X	54	569	48 029,91	48 029,91
9	jednorazowa zapomoga z tytułu urodzenia się dziecka	X	14	14	14 000,00	14 000,00
10	świadczenie rodzicielskie	X	7	53	47 470,60	47 470,60
11	zasiłek pielęgnacyjny	X	230	2 469	532 975,00	532 975,00
12	świadczenie pielęgnacyjne	X	32	347	1 140 589,00	1 140 589,00
13	nowe świadczenie pielęgnacyjne	x	13	114	401 014,00	401 014,00
14	specjalny zasiłek opiekuńczy	X	3	31	18 920,00	18 920,00

Raport o stanie GMINY ŻARNÓW za rok 2025



15	jednorazowe świadczenie za "za życiem"	X	0	0	0	0
16	składki na ubezpieczenie emerytalne i rentowe opłacone za osoby pobierające świadczenie pielęgnacyjne	X	18	186	130 250,99	130 250,99
17	składki na ubezpieczenie emerytalne i rentowe opłacone za osoby pobierające nowe świadczenie pielęgnacyjne	x	6	52	52 699,22	52 699,22
18	składki na ubezpieczenie emerytalne i rentowe opłacone za osoby pobierające specjalny zasiłek opiekuńczy	X	3	31	5 206,66	5 206,66
19	koszty obsługi ustawy o świadczeniach rodzinnych - 3% otrzymanej dotacji pomniejszonej o świadczenie rodzicielskie i koszty obsługi świadczenia rodzicielskiego	X	X	X	79 176,99	79 176,99
20	koszty obsługi ustawy o świadczeniach rodzinnych - 30 zł od wydanej decyzji administracyjnej w sprawie	X	X	X	30,00	30,00

Raport o stanie GMINY ŻARNÓW za rok 2025



	świadczenia rodzicielskiego					
21	koszty obsługi ustawy o wsparciu kobiet w ciąży i rodzin "Za życiem"	X	X	X	0	0
22	zasiłek dla opiekuna	X	2	24	14 880,00	14 880,00
23	składki na ubezpieczenie emerytalne i rentowe opłacone za osoby pobierające zasiłek dla opiekuna	X	1	12	2 047,00	2 047,00
24	koszty obsługi zasiłku dla opiekuna	X	X	X	507,82	507,82
25	świadczenie z funduszu alimentacyjnego	X	22	247	128 140,00	128 140,00
26	koszty obsługi ustawy o pomocy osobom uprawnionym do alimentów	X	X	X	3 844,20	3 844,20
27	Ogółem	X	849	7 139	2 915 330,11	2 915 330,11

Źródło: Dane własne - sprawozdania

W okresie od stycznia do grudnia 2025 roku Ośrodek wypłacił świadczenia wychowawcze „800+” z koordynacji dla 6-ga dzieci - świadczeń - 51 na kwotę 24.144,75 zł. W 2025 roku wydano 37szt. Karty Dużej Rodziny. Ponadto Miejsko-Gminny Ośrodek Pomocy Społecznej w 2025 roku realizował dodatkowe zadania zlecone Gminom:

- czyste powietrze - wydano 48 zaświadczenia
- Bank żywności: Pomoc żywnościowa wydawana jest na podstawie **skierowań** wydawanych przez **Miejsko-Gminny Ośrodek Pomocy Społecznej w Żarnowie, ul. Opoczyńska 5, 26-330 Żarnów**

W 2025 r. wydano 321 skierowań dla 701 osób. Pracownicy Miejsko- Gminnego Ośrodka Pomocy Społecznej w Żarnowie wydali żywość osobą potrzebującym, którzy kwalifikowali się i otrzymali skierowanie do otrzymania pomocy żywnościowej w ramach Podprogramu 2024 na kwotę **162.570,42 zł**

Poza wymienionymi świadczeniami pracownicy Ośrodka świadczą **pracę**



socjalną skierowaną na pomoc osobom czy rodzinom we wzmacnianiu i częściowym odzyskaniu przez nich zdolności do funkcjonowania w środowisku poprzez poradnictwo czy pośrednictwo w załatwianiu spraw bytowych, z którymi niejednokrotnie klienci Ośrodka nie mogli się sami uporać. Jest to głównie:

- pomoc przy kompletowaniu dokumentów do różnych instytucji,
- pomoc informacyjno-doradcza we wszelkich koniecznych sytuacjach,
- pomoc w wypełnianiu różnego rodzaju druków, np. rozliczanie PIT,
- pisanie pism, podań, wniosków do różnych instytucji, głównie do sądu, ZUS, KRUS o ustalenie stopnia niepełnosprawności,
- pełnienie pośrednika pomiędzy klientem, a różnymi instytucjami, szczególnie w przypadku osób niezaradnych życiowo,
- motywowanie do leczenia odwykowego osób uzależnionych,
- kierowanie wniosków na leczenie odwykowe do Gminnej Komisji Rozwiązywania Problemów Alkoholowych.

4.10. Gminny Program Przeciwdziałania Przemocy w Rodzinie i Ochrony Osób Doznających Przemocy domowej

Uchwalenie Gminnego Programu Przeciwdziałania Przemocy Domowej i Ochrony Osób Doznających Przemocy Domowej to zadanie wynikające z art. 6 ust.2 pkt.1 ustawy z dnia 29 lipca 2005 roku o przeciwdziałaniu przemocy domowej. Gminny Program został przyjęty Uchwałą Nr LXIII/467/2024 Rady Miejskiej w Żarnowie z dnia 30 stycznia 2024 roku na lata 2024-2028.

Celem głównym Programu jest ograniczenie skali występowania przemocy w rodzinie oraz ochrony ofiar przemocy w rodzinie, a także zwiększenie dostępności i skuteczności pomocy.

Ustawa z dnia 10 czerwca 2010 roku o zmianie ustawy o przeciwdziałaniu przemocy w rodzinie oraz niektórych innych ustaw wprowadziła obowiązek tworzenia Zespołu Interdyscyplinarnego. Zgodnie z ustawą Zespół Interdyscyplinarny stanowi element gminnego systemu przeciwdziałania przemocy w rodzinie i jest metodą pracy w tym obszarze, opartą na systemowej współpracy lokalnych instytucji, podmiotów i służb. W skład Zespołu wchodzi przedstawiciele jednostek organizacyjnych pomocy społecznej, gminnej komisji rozwiązywania problemów alkoholowych, Policji, oświaty, ochrony zdrowia, organizacji pozarządowych, kuratorzy sądowi. Celem działania Zespołu Interdyscyplinarnego jest działalność profilaktyczna, informacyjna i pomoc rodzinom w przezwyciężaniu trudnych sytuacji życiowych.

Ustawa z dnia 9 marca 2023 r. o zmianie ustawy o przeciwdziałaniu przemocy w rodzinie oraz niektórych innych ustaw (Dz. U. z 2024 r. poz. 424. 834.) wprowadziła szereg zmian. Zgodnie ze zmianą ustawa otrzymała brzmienie "o przeciwdziałaniu przemocy domowej". Zgodnie ze zmianą ustawy należało powołać na nowo zespół interdyscyplinarny, który stanowi element gminnego systemu przeciwdziałania przemocy domowej i jest metodą pracy w tym obszarze, opartą na systemowej współpracy lokalnych instytucji, podmiotów i służb.

Zarządzeniem Nr 0050.85.2023 Wójta Gminy Żarnów z dnia 19 września 2023 roku został powołany Zespół Interdyscyplinarny. Celem działania Zespołu Interdyscyplinarnego jest działalność profilaktyczna, informacyjna i pomoc rodzinom w przezwyciężaniu trudnych sytuacji życiowych. W 2025 roku odbyło się 6 posiedzenia Zespołu Interdyscyplinarnego. W trakcie posiedzeń Zespołu na bieżąco omawiano stan realizacji procedury "Niebieskie Karty". Podejmowane były tematy dotyczące przepisów prawa regulujące działania instytucjonalne związane ze zwalczaniem



przemocy domowej. Praca nad konkretnym problemem należy do grupy diagnostyczno-pomocowej Zespołu. Na posiedzenia grupy diagnostyczno-pomocowej zapraszane są zarówno osoby wobec których istnieje podejrzenie, że są dotknięte przemocą, jak i osoby wobec których istnieje podejrzenie, że stosują przemoc, z którymi ustala się plan pracy. Od początku działalności Zespołu, tj. od 02 grudnia 2011 roku do końca 2025 roku zostały założone 148 Niebieskie Karty, a w 2025 roku 17 Niebieskich Kart. Ogółem w 2025 roku prowadzonych było 22 procedur, odbyło się 51 posiedzeń grup diagnostyczno-pomocowych. Zakończono 11 procedur "Niebieskiej Karty" z uwagi na ustanie przemocy w rodzinie. Przemoc w rodzinie związana jest głównie z nadużywaniem alkoholu. Sytuacja w rodzinie jest monitorowana na bieżąco – 1 raz w miesiącu, pracownik socjalny i dzielnicowy z Komisariatu Policji w Paradyżu odwiedza rodzinę, w której istnieje podejrzenie stosowania przemocy, osoby uzależnione są kierowane na rozmowę motywującą do leczenia do Gminnej Komisji Rozwiązywania Problemów Alkoholowych. Z przebiegu spotkań grup diagnostyczno-pomocowych wynika, że interdyscyplinarność ma wiele zalet – szybki i pełny przepływ informacji między służbami społecznymi, możliwość podjęcia działań zaplanowanych i skoordynowanych, nie powielających się i wykluczających się wzajemnie. W trakcie spotkań grup diagnostyczno-pomocowych planowany jest sposób realizacji procedury "Niebieskiej Karty" przez poszczególne instytucje.

Rodziny dotknięte przemocą domową, znajdujące się w trudnej sytuacji materialnej obejmowane są pomocą finansową Ośrodka, ponadto korzystają z porad specjalistów w Ośrodku Interwencji Kryzysowej i Poradnictwa Rodzinnego przy PCPR w Opocznie, Poradni Psychologiczno-Pedagogicznej w Opocznie, Ośrodka Środowiskowej Opieki Psychologicznej i Psychoterapeutycznej dla Dzieci i Młodzieży - "**Blżej**". W ramach współpracy z PCPR raz w miesiącu dyżur pełnił specjalista pracy z rodziną. Z takiej formy pomocy skorzystało **16 osób (29 spotkań)**. Na rozmowy do specjalisty kierowane są między innymi osoby objęte procedurą "Niebieskiej Karty".

Dla uczniów z terenu Gminy Żarnów odbyły się spotkania z Policją dot. bezpieczeństwa, lekcje wychowawcze na temat zagrożeń wieku dojrzewania, uzależnień i zachowań ryzykownych. Ponadto dzieci i młodzież z terenu Gminy Żarnów uczestniczyła w różnych formach spędzania czasu wolnego promujące zachowania nieagresywne, tj. udział w konkursach, rajdach oraz zajęciach i turniejach sportowych. W ramach podnoszenia świadomości mieszkańców na stronie internetowej Miejsko- Gminnego Ośrodka Pomocy Społecznej zamieszczane są materiały edukacyjno-informacyjne, w tym o instytucjach udzielających pomocy w sytuacjach doświadczania przemocy w rodzinie, w Ośrodku wykładane są ulotki dotyczące zjawiska przemocy.

SPODZIEWANE EFEKTY REALIZACJI PROGRAMU

- zmniejszenie poczucia bezradności ofiar przemocy,
- zwiększenie wiedzy instytucji zajmujących się przemocą w rodzinie na temat zjawiska przemocy – diagnoza rzeczywistego rozmiaru zjawiska na terenie Gminy Żarnów,
- zwiększenie skuteczności działań,
- zmiana postaw społecznych wobec zjawiska przemocy,
- zwiększenie zaangażowania społeczności lokalnej w działania związane z ograniczeniem zjawiska przemocy na terenie Gminy Żarnów,
- zbudowanie systemu działań w zakresie pomocy rodzinom i osobom dotkniętym przemocą.



4.11. Gminny Program Profilaktyki i Rozwiązywania Problemów Alkoholowych oraz Przeciwdziałania Narkomanii na lata 2022-2025

Na podstawie art. 4¹ ust. 2 ustawy z dnia 26 października 1982 r. o wychowaniu w trzeźwości i przeciwdziałaniu alkoholizmowi Uchwałą Nr XLI/290/2023 z dnia 30 marca 2022 roku został uchwalony Gminny Program Profilaktyki i Rozwiązywania Problemów Alkoholowych oraz Przeciwdziałania Narkomanii na lata 2022 - 2025.

Celem głównym Programu jest ograniczenie negatywnych skutków zdrowotnych i społecznych związanych z nadużywaniem alkoholu, używaniem substancji psychoaktywnych, uzależnieniami behawioralnymi poprzez podnoszenie poziomu wiedzy oraz świadomości mieszkańców Gminy Żarnów oraz ukazywanie młodym ludziom alternatywnych form spędzania czasu wolnego.

W 2025 roku w ramach dotacji na dofinansowanie zadań własnych bieżących dla Powiatowego Centrum Pomocy Rodzinie na działalność Ośrodka Interwencji Kryzysowej i Poradnictwa Rodzinnego raz w miesiącu w wymiarze 3 godzin dyżury pełnił specjalista pracy z rodziną. Na rozmowy do specjalisty kierowani są podopieczni Ośrodka przez pracowników socjalnych. Od 20 czerwca 2023 r. zgodnie z umową zlecenie, która została zawarta z Panem Wiesławem Pabijankiem działa punkt konsultacyjny pierwszego kontaktu dla osób uzależnionych od alkoholu i ich rodzin, w zakresie konsultacji indywidualnych, porad, pomocy w poszukiwaniu ośrodków leczenia. W 2025 r. udzielono 69 porad dla 24 osób.

W oparciu o w/w ustawę działa Gminna Komisja Rozwiązywania Problemów Alkoholowych. W skład Komisji wchodzi 8 członków. Celem Komisji jest prowadzenie działań związanych z profilaktyką i rozwiązywaniem problemów alkoholowych

W okresie od stycznia do grudnia 2025 roku odbyło się 9 posiedzeń Gminnej Komisji Rozwiązywania Problemów Alkoholowych. Komisja przeprowadza rozmowy z osobami uzależnionymi motywujące do leczenia odwykowego, kieruje na terapię do terapeuty uzależnień i w razie konieczności kieruje wnioski do Sądu Rejonowego w Opocznie – III Wydział Rodziny i Nieletnich – celem wydania postanowienia o zastosowaniu obowiązku poddania się leczeniu w stacjonarnym lub niestacjonarnym zakładzie lecznictwa odwykowego.

W 2025 roku Komisja wystosowała 23 wezwania na rozmowy motywujące do leczenia odwykowego z osobami uzależnionymi. Z tego 3 osoby podjęły dobrowolne leczenie w Morawicy.

Ponadto Komisja opiniuje wnioski o zgodności lokalizacji punktów sprzedaży napojów alkoholowych z uchwałami Rady Gminy w sprawie limitu oraz zasad usytuowania miejsc sprzedaży i podawania napojów alkoholowych. Gminna Komisja w 2025 roku wydała 5 postanowień w sprawie opinii dotyczącej wydania zezwolenia na sprzedaż napojów alkoholowych.

Zjawisko narkomanii jest jednym z poważniejszych zagrożeń dla dzieci i młodzieży, tym groźniejszym, że dokonujące się zmiany społeczno-ekonomiczne sprzyjają rozpowszechnianiu się mody na używanie środków psychoaktywnych. Problem ten staje się coraz bardziej powszechny w szkołach, dyskotekach i innych miejscach, w których można w sposób łatwy i anonimowy sprzedać czy zażyć narkotyk. Koniecznym jest promowanie działań zmierzających do upowszechniania zdrowego stylu życia, a jednym z elementów zdrowego stylu życia jest powstrzymanie się od używania substancji psychoaktywnych, w tym narkotyków. Osiągnięcie takiego celu ogólnego jest możliwe poprzez ścisłą współpracę i ścisłą koordynację działań



wielu instytucji. Celem głównym Programu jest podejmowanie kompleksowych działań mających na celu zmniejszenie popytu na narkotyki i alkohol oraz minimalizowanie problemów społecznych, w tym szkód zdrowotnych wynikających z używania substancji psychoaktywnych i picia alkoholu. Takie zadania jak spektakle profilaktyczne, warsztaty, prelekcje, spotkania z Policją, aktywne spędzanie czasu wolnego bez używek, szkolenia uwzględniają zarówno problemy związane z nadużywaniem alkoholu jak i z narkomanią. W związku z powyższym działania były realizowane w ramach Gminnego Programu Profilaktyki i Rozwiązywania Problemów Alkoholowych oraz Przeciwdziałania Narkomanii.

Wydatki na realizację Gminnego Programu Profilaktyki i Rozwiązywania Problemów Alkoholowych w 2025 roku wyniosły 175.075,39 zł i przedstawiają się następująco:

Nr zadania	Rodzaj wydatków	§	Kwota zł
1.	Wynagrodzenie członków Komisji, wynagrodzenie dla terapeuty za prowadzenie terapii oraz wynagrodzenie dla biegłego lekarza i biegłego psychologa za wystawienie opinii lekarskiej dot. uzależnień oraz opłata sądowa	4110 4170 4430 4610	1.185,10 29.700,00 0 0
2.	Wydatki na pomoc finansową udzielaną między jednostkami samorządu terytorialnego na dofinansowanie zadań własnych bieżących dla Powiatowego Centrum Pomocy Rodzinie na działalność Ośrodka Interwencji Kryzysowej i Poradnictwa Rodzinnego	2710	15.000,00
3.	Dofinansowanie konkursów, programów, warsztatów profilaktycznych i edukacyjnych, pogadanek, koncertów, spektakli profilaktycznych dla dzieci i młodzieży, zakup nagród, a także szkolenia radnych, rodziców, członków Komisji, nauczycieli w zakresie rozwiązywania problemów alkoholowych, Przeciwdziałania narkomanii oraz uzależnień behawioralnych, np.: wywiadówka profilaktyczna, itp.	4210 4300	3.743,84 2.200,00
4.	Udział dzieci i młodzieży w imprezach artystyczno-edukacyjnych, warsztatach	4010	58.351,58



	profilaktycznych oraz zakup nagród, słodyczy, art. spożywczych dla dzieci i młodzieży biorących udział w konkursach	4040	1.725,67
	oraz w imprezach, turniejach, zawodach sportowych promujących zdrowy styl życia i propagujących życie i zabawę bez używek, w tym wynagrodzenie dla animatora sportowego. Organizowanie imprez bezalkoholowych połączonych z promocją alternatywnych sposobów na życie oraz wspieranie innych inicjatyw sportowo-rekreacyjnych, muzycznych i edukacyjnych (np. spotkania integracyjne, festyny rodzinne, Rajd z Mikołajem itp.)	4110	10.331,28
	współpraca z Grupą AA „Nadzieja” w Żarnowie i wspieranie działań grupy – zabawa bezalkoholowa, festyn rodzinny, trzeźwościowy, wycieczki, Dzień Dziecka, spotkanie wielkanocne, opłatkowe, itp.),	4120	1.446,11
		4210	8.903,57
		4220	23.932,86
		4300	5.995,00
		4440	2.723,40
5.	Zakup pomocy i środków dydaktycznych, materiałów biurowych, literatury problemowej do realizacji pozalekcyjnych programów opiekuńczo-wychowawczych i profilaktycznych oraz zakup materiałów biurowych i literatury na potrzeby Komisji	4210	0,00
		4300	0,00
6.	Zakup piłek i sprzętu sportowego dla dzieci i młodzieży biorącej udział w pozalekcyjnych zajęciach profilaktycznych i sportowych oraz doposażenie świetlic środowiskowych. Utrzymanie bazy sportowej na zajęcia pozalekcyjne.	4210	9.337,00
		4300	0,00
7.	Wydatki na działania profilaktyczne związane z przeciwdziałaniem narkomanii	4210	499,98
		4300	0

4.12. Program współpracy z organizacjami pozarządowymi

Sprawozdanie z realizacji programu współpracy Gminy Żarnów z organizacjami pozarządowymi oraz podmiotami wymienionymi w art. 3 ust. 3 ustawy z dnia 24 kwietnia 2003 roku o działalności pożytku publicznego i o wolontariacie za 2025 rok zostało zamieszczone w punkcie 7.8 niniejszego raportu.



5. REALIZACJA UCHWAŁ RADY MIEJSKIEJ

5.1 Szczegółowy wykaz uchwał

Analiza realizacji uchwał obejmuje **86** uchwał Rady Miejskiej w Żarnowie podjętych w **2025** roku, które przekazano do wykonania Burmistrzowi Miasta i Gminy Żarnów. W 2025 r. odbyło się ogółem **16** sesji Rady Miejskiej, w tym **8** sesji nadzwyczajnych. Wszystkie uchwały, zgodnie z art. 90 ustawy z dnia 8 marca 1990 r. o samorządzie gminnym (Dz. U. z 2025 r. poz. 1153 z późn.zm.) przesłano Wojewodzie Łódzkiemu oraz przedłożono Regionalnej Izbie Obrachunkowej w Łodzi oraz wysłano do ogłoszenia w Dzienniku Urzędowym Województwa Łódzkiego. Treść uchwał została zamieszczona w Biuletynie Informacji Publicznej Gminy Żarnów, **27** uchwał zostało opublikowanych w Dzienniku Urzędowym Województwa Łódzkiego.

Kadencja 2024-2029		
Nr	Data podjęcia	Nr uchwały i czego dotyczy
1.	10 stycznia 2025 r. nadzwyczajna	XVI/84/2025 w sprawie wyrażenia zgody na zawarcie umowy o świadczenia usług w zakresie publicznego transportu zbiorowego w ramach przewozów autobusowych o charakterze użyteczności publicznej na rok 2025
2.	27 stycznia 2025 r.	XVII/85/2025 w sprawie udzielenia pomocy finansowej dla Powiatu Opoczyńskiego
3.		XVII/86/2025 w sprawie wysokości opłat za odbiór i zrzut nieczystości płynnych z przydomowych zbiorników bezodpływowych i osadu z przydomowych oczyszczalni ścieków z terenu Gminy Żarnów samochodem asenizacyjnym będącym własnością Gminy na Oczyszczalni Ścieków w Żarnowie
4.		XVII/87/2025 w sprawie ustalenia dopłaty do taryfy za zbiorowe zaopatrzenie w wodę i zbiorowe odprowadzanie ścieków dla odbiorców usług z terenu Miasta i Gminy Żarnów
5.		XVII/88/2025 w sprawie planu dofinansowania form doskonalenia zawodowego nauczycieli szkół prowadzonych przez Gminę Żarnów w 2025 roku
6.		XVIII/89/2025 w sprawie zmian w budżecie gminy Żarnów na 2025 rok
7.	29 stycznia 2025 r. nadzwyczajna	XVIII/90/2025 w sprawie zmian Wieloletniej Prognozy Finansowej Gminy Żarnów na lata 2025 -2034
8.	17 lutego 2025 r.	XIX/91/2025 w sprawie zmian Wieloletniej Prognozy Finansowej Gminy Żarnów na lata 2025 – 2034
9.	nadzwyczajna	XIX/92/2025 w sprawie zmian w budżecie gminy Żarnów na 2025 rok
10.		XIX/93/2025 w sprawie zmieniająca uchwałę Nr

Raport o stanie GMINY ŻARNÓW za rok 2025



		IV/15/2024 Rady Miejskiej w Żarnowie z dnia 19 czerwca 2024r. w sprawie udzielenia dotacji Parafii Rzymskokatolickiej p.w. św. Łukasza w Skórkowicach z przeznaczeniem na wykonanie izolacji przeciwwilgociowej kościoła pw. św. Łukasza w Skórkowicach wraz z utwardzeniem terenu
11.	7 marca 2025 r. nadzwyczajna	XX/94/2025 w sprawie planu dofinansowania form doskonalenia zawodowego nauczycieli szkół prowadzonych przez Gminę Żarnów w 2025 rok
12.		XX/95/2025 w sprawie wyrażenia zgody na wniesienie przez Gminę Żarnów wkładu niepieniężnego do Społecznej Inicjatywy Mieszkaniowej KZN Reymontowski Sp. z o.o. w postaci prawa własności nieruchomości zlokalizowanych w Żarnowie przy ul. Wiatrakowej
13.	31 marca 2025 r.	XXI/96/2025 w sprawie zmian Wieloletniej Prognozy Finansowej Gminy Żarnów na lata 2025 – 2034
14.		XXI/97/2025 w sprawie zmian w budżecie Gminy Żarnów na 2025 rok
15.		XXI/98/2025 w sprawie zmiany planu finansowego wydatków na 2025 rok na rzecz realizacji Gminnego Programu Profilaktyki i Rozwiązywania Problemów Alkoholowych oraz Przeciwdziałania Narkomanii na lata 2022-2025
16.		XXI/99/2025 w sprawie przyjęcia „Programu opieki nad zwierzętami bezdomnymi oraz zapobiegania bezdomności zwierząt na terenie gminy Żarnów w 2025 roku”
17.		XXI/100/2025 w sprawie rozpatrzenia skargi na Burmistrza, dotyczącej niezgodnego z prawem używania obecnego logotypu Gminy i Miasta Żarnów oraz nieterminowego rozpatrzenia wniosku o informację publiczną
18.		XXI/101/2025 w sprawie przekazania do rozpatrzenia właściwemu organowi skargi mieszkanki Nadola, złożonej na działania Przewodniczącego Rady Miejskiej w Żarnowie
19.		XXI/102/2025 w sprawie przyjęcia rezygnacji radnego z funkcji członka Komisji Budżetu, Rozwoju Gospodarczego i Rolnictwa oraz Komisji Rewizyjnej Rady Miejskiej w Żarnowie
20.	29 kwietnia 2025 r.	XXII/103/2025 w sprawie zmian Wieloletniej Prognozy Finansowej Gminy Żarnów na lata 2025 – 2034

Raport o stanie GMINY ŻARNÓW za rok 2025



21.	nadzwyczajna	XXII/104/2025 w sprawie zmian w budżecie Gminy Żarnów na 2025 rok
22.		XXII/105/2025 w sprawie zmiany uchwały Nr XXI/99/2025 Rady Miejskiej w Żarnowie z dnia 31 marca 2025 r. w sprawie przyjęcia „Programu opieki nad zwierzętami bezdomnymi oraz zapobiegania bezdomności zwierząt na terenie Gminy Żarnów w 2025 roku”
23.		XXII/106/2025 w sprawie przyjęcia oceny zasobów pomocy społecznej Gminy Żarnów
24.		XXII/107/2025 w sprawie zaliczenia drogi do kategorii dróg gminnych i ustalenia jej przebiegu (Skumros)
25.		XXII/108/2025 w sprawie zaliczenia drogi do kategorii dróg gminnych i ustalenia jej przebiegu (Topolice)
26.		XXII/109/2025 w sprawie wyrażenia zgody na sprzedaż nieruchomości gruntowych stanowiących własność Gminy Żarnów, położonych w obrębie geodezyjnym Żarnów
27.	26 czerwca 2025 r.	XXIII/110/2025 w sprawie zmian Wieloletniej Prognozy Finansowej Gminy Żarnów na lata 2025 – 2034
28.		XXIII/111/2025 w sprawie zmian w budżecie Gminy Żarnów na 2025 rok
29.		XXIII/112/2025 w sprawie przekazania środków finansowych dla policji na pokrycie wydatków inwestycyjnych
30.		XXIII/113/2025 w sprawie zmiany planu finansowego wydatków na 2025 rok na rzecz realizacji Gminnego Programu Profilaktyki i Rozwiązywania Problemów Alkoholowych oraz Przeciwdziałania Narkomanii na lata 2022 – 2025
31.		XXIII/114/2025 w sprawie wyrażenia zgody na sprzedaż nieruchomości gruntowej stanowiącej własność Gminy Żarnów, położonej w obrębie geodezyjnym Sielec
32.		XXIII/115/2025 w sprawie udzielenia dotacji celowej na doposażenie jednostki Ochotniczej Straży Pożarnej RP w Chełstach
33.		XXII/116/2025 w sprawie udzielenia dotacji celowej na doposażenie jednostki Ochotniczej Straży Pożarnej Miedzna Murowana
34.		XXIII/117/2025 w sprawie udzielenia dotacji celowej na doposażenie jednostki Ochotniczej Straży Pożarnej w Paszkowicach



35.		XXIII/118/2025 w sprawie udzielenia dotacji celowej na zakup sprzętu i umundurowania dla jednostki Ochotniczej Straży Pożarnej w Skórkowicach
36.		XXIII/119/2025 w sprawie udzielenia dotacji celowej na doposażenie jednostki Ochotniczej Straży Pożarnej w Straszowej Woli
37.		XXIII/120/2025 w sprawie udzielenia dotacji celowej na doposażenie jednostki Ochotniczej Straży Pożarnej w Topolicach
38.		XXIII/121/2025 w sprawie udzielenia dotacji celowej na doposażenie jednostki Ochotniczej Straży Pożarnej w Zdyszewicach
39.		XXIII/122/2025 w sprawie udzielenia dotacji celowej na doposażenie jednostki Ochotniczej Straży Pożarnej w Żarnowie
40.		XXIII/123/2025 w sprawie wstępnej lokalizacji przystanku komunikacyjnego na terenie Gminy Żarnów dla zaspokojenia potrzeb mieszkańców (Chełsty)
41.		XXIII/124/2025 w sprawie wstępnej lokalizacji przystanku komunikacyjnego na terenie Gminy Żarnów dla zaspokojenia potrzeb mieszkańców (Pilichowice).
42.	30 czerwca 2025 r.	XXIV/125/2025 w sprawie udzielenia wotum zaufania dla Burmistrza Miasta i Gminy Żarnów
43.		XXIV/126/2025 w sprawie zatwierdzenia sprawozdania finansowego oraz sprawozdania z wykonania budżetu Gminy Żarnów za rok 2024
44.		XXIV/127/2025 w sprawie udzielenia absolutorium Burmistrzowi Miasta i Gminy Żarnów
45.	1 sierpnia 2025 r.	XXV/128/2025 w sprawie powołania Skarbnika Miasta i Gminy Żarnów
46.	nadzwyczajna	XXV/129/2025 w sprawie zmian Wieloletniej Prognozy Finansowej Gminy Żarnów na lata 2025 – 2034
47.		XXV/130/2025 w sprawie zmian w budżecie Gminy Żarnów na 2025 rok
48.		XXV/131/2025 w sprawie ustalenia dopłaty do taryfy za zbiorowe zaopatrzenie w wodę i zbiorowe odprowadzanie ścieków dla odbiorców usług z terenu Miasta i Gminy Żarnów
49.		XXV/132/2025 w sprawie ustalenia wysokości opłaty za pobyt dziecka w Klubie Dziecięcym „Bajkowy Świat” w Żarnowie oraz maksymalnej wysokości opłaty za wyżywienie
50.	29 sierpnia	XXVI/133/2025 w sprawie zmian Wieloletniej Prognozy



	2025 r.	Finansowej Gminy Żarnów na lata 2025 – 2034
51.		XXVI/134/2025 w sprawie zmian w budżecie Gminy Żarnów na 2025 rok
52.		XXVI/135/2025 w sprawie udzielenia pomocy finansowej dla Powiatu Opoczyńskiego (remont drogi powiatowej nr 3118E)
53.		XXVI/136/2025 w sprawie zmiany uchwały Nr XXV/132/2025 Rady Miejskiej w Żarnowie z dnia 1 sierpnia 2025 r. w sprawie ustalenia wysokości opłaty za pobyt dziecka w Klubie Dziecięcym „Bajkowy Świat” w Żarnowie oraz maksymalnej wysokości opłaty za wyżywienie
54.		XXVI/137/2025w sprawie zmiany uchwały Nr XXVI/197/2017 Rady Gminy Żarnów z dnia 2 stycznia 2017 r. dotyczącej organizacji wspólnej obsługi jednostek organizacyjnych Gminy Żarnów
55.		XXVI/138/2025 w sprawie zmiany planu finansowego wydatków na 2025 rok na rzecz realizacji Gminnego Programu Profilaktyki i Rozwiązywania Problemów Alkoholowych oraz Przeciwdziałania Narkomanii na lata 2022 - 2025
56.		XXVI/139/2025 w sprawie wyrażenia zgody na wniesienie przez Gminę Żarnów wkładu niepieniężnego do Spółki: SIM KZN Reymontowski Sp. z o.o., w postaci prawa własności nieruchomości zabudowanych oznaczonych jako działki 908/2 i 908/3, położonych w obrębie geodezyjnym Żarnów, jednostka ewidencyjna Gminy Żarnów
57.	15 września 2025 r.	XXVII/140/2025 w sprawie zmian Wieloletniej Prognozy Finansowej Gminy Żarnów na lata 2025 – 2034
58.	nadzwyczajna	XXVII/141/2025 w sprawie zmian w budżecie Gminy Żarnów na 2025 rok
59.		XXVII/142/2025 w sprawie udzielenia pomocy finansowej dla Powiatu Opoczyńskiego
60.	13 października 2025 r.	XXVIII/143/2025 w sprawie zmiany Gminnego Programu Profilaktyki i Rozwiązywania Problemów Alkoholowych na rok 2025
61.		XXVIII/144/2025 w sprawie zmiany uchwały Nr XXI/99/2025 Rady Miejskiej w Żarnowie z dnia 31 marca 2025 r. w sprawie przyjęcia „Programu opieki nad zwierzętami bezdomnymi oraz zapobiegania bezdomności zwierząt na terenie Gminy Żarnów w 2025 roku”



62.		XXVIII/145/2025 w sprawie ustalenia dopłaty do taryfy za zbiorowe zaopatrzenie w wodę i zbiorowe odprowadzenie ścieków dla odbiorców usług z terenu Miasta i Gminy Żarnów
63.		XXVIII/146/2025 w sprawie zmian Wieloletniej Prognozy Finansowej Gminy Żarnów na lata 2025 – 2034;
64.		XXVIII/147/2025 w sprawie zmian w budżecie Gminy Żarnów na 2025 rok
65.	5 listopada 2025 r.	XXIX/148/2025 w sprawie zmian Wieloletniej Prognozy Finansowej Gminy Żarnów na lata 2025 - 2034
66.	nadzwyczajna	XXIX/149/2025 w sprawie zmian w budżecie Gminy Żarnów na 2025 rok
67.	14 listopada 2025 r.	XXX/150/2025 w sprawie zmiany uchwały XV/77/2024 Rady Miejskiej w Żarnowie z dnia 27 grudnia 2024 r. w sprawie Roczego Programu Współpracy Gminy Żarnów z organizacjami pozarządowymi oraz innymi podmiotami prowadzącymi działalność pożytku publicznego, o których mowa w art. 3 ust. 3 ustawy o działalności pożytku publicznego i o wolontariacie na 2025 r.
68.		XXX/151/2025 w sprawie udzielenia dotacji celowej na doposażenie jednostki Ochotniczej Straży Pożarnej w Żarnowie
69.		XXX/152/2025 w sprawie zaliczenia drogi do kategorii dróg gminnych i ustalenia jej przebiegu
70.		XXX/153/2025 w sprawie wyrażenia zgody na zawarcie kolejnej umowy dzierżawy z dotychczasowym dzierżawcą, której przedmiotem jest część nieruchomości o nr ewid. 1628, położonej w miejscowości Żarnów, na czas oznaczony do 3 lat
71.		XXX/154/2025 w sprawie ustalenia dopłaty do taryfy za zbiorowe zaopatrzenie w wodę i zbiorowe odprowadzanie ścieków dla odbiorców usług z terenu Miasta i Gminy w Żarnowie
72.		XXX/155/2025 w sprawie obniżenia średniej ceny skupu żyta przyjmowanej do obliczenia podatku rolnego na 2026 r.
73.		XXX/156/2025 w sprawie udzielenia dotacji dla SP ZOZ Szpitala Powiatowego im. E. Biernackiego w Opocznie
74.		XXX/157/2025 w sprawie zmian Wieloletniej Prognozy Finansowej Gminy Żarnów na lata 2025 – 2034
75.		XXX/158/2025 w sprawie zmian w budżecie Gminy Żarnów na 2025 rok



76.	30 grudnia 2025 r.	XXXI/159/2025 w sprawie zmian Wieloletniej Prognozy Finansowej Gminy Żarnów na lata 2025 – 2034
77.		XXXI/160/2025 w sprawie zmian w budżecie Gminy Żarnów na 2025 rok
78.		XXXI/161/2025 w sprawie Wieloletniej Prognozy Finansowej Gminy Żarnów na lata 2026-2035
79.		XXXI/162/2025 w sprawie uchwalenia budżetu Gminy Żarnów na 2026 rok
80.		XXXI/163/2025 w sprawie przyjęcia Roczno Programu Współpracy Gminy Żarnów z organizacjami pozarządowymi oraz innymi podmiotami prowadzącymi działalność pożytku publicznego, o których mowa w art. 3 ust. 3 ustawy o działalności pożytku publicznego i o wolontariacie na 2026 r.
81.		XXXI/164/2025 w sprawie zatwierdzenia planu pracy Komisji Rady Miejskiej w Żarnowie na 2026 rok
82.		XXXI/165/2025 w sprawie uchwalenia planu pracy Rady Miejskiej w Żarnowie na 2026 rok
83.		XXXI/166/2025 w sprawie wyrażenia zgody na zawarcie umowy o świadczenia usług w zakresie publicznego transportu zbiorowego w ramach przewozów autobusowych o charakterze użyteczności publicznej
84.		XXXI/167/2025 w sprawie wyrażenia zgody na zawarcie porozumienia międzygminnego na realizację zadania z zakresu publicznego transportu zbiorowego o charakterze użyteczności publicznej
85.		XXXI/168/2025 w sprawie wyrażenia zgody na zawarcie porozumienia międzygminnego pomiędzy Gminą Żarnów, a Gminą Aleksandrów w zakresie lokalnego transportu zbiorowego
86.		XXXI/169/2025 w sprawie zmiany w składzie osobowym Komisji Budżetu, Rozwoju Gospodarczego i Rolnictwa

6. Zarządzenia Burmistrza Miasta i Gminy Żarnów

W 2025 roku Burmistrz Miasta i Gminy Żarnów – zgodnie ze swoją kompetencją – wydał 122 zarządzenia dotyczące wszystkich sfer działalności naszego samorządu gminnego. W zdecydowanej większości dotyczą one spraw związanych z budżetem Gminy Żarnów. W poniższej tabeli przedstawiamy ich szczegółowy opis:

1.	08.01.2025 r.	Zarządzenie Nr 0050/1/2025 Burmistrza Miasta i Gminy Żarnów z dnia 08 stycznia 2025 roku w sprawie zmian w budżecie gminy na 2025 rok
----	---------------	---



3.	10.01.2025 r.	Zarządzenie Nr 0050/3/2025 Burmistrza Miasta i Gminy Żarnów z dnia 10 stycznia 2025 roku w sprawie powołania Komisji d.s. odbioru inwestycji pn.: „Poprawa infrastruktury drogowej i społecznej w Gminie Żarnów” – Budowa świetlicy wiejskiej w Zdyszewicach
4.	20.01.2025 r.	Zarządzenie Nr 0050/4/2025 Burmistrza Miasta i Gminy Żarnów z dnia 20 stycznia 2025 roku w sprawie zmian w budżecie gminy na 2025 r.
5.	30.01.2025 r.	Zarządzenie Nr 0050/5/2025 Burmistrza Miasta i Gminy Żarnów z dnia 30 stycznia 2025 roku w sprawie zmian w budżecie gminy na 2025 rok.
6.	04.02.2025 r.	Zarządzenie Nr 0050/6/2025 Burmistrza Miasta i Gminy Żarnów z dnia 04 lutego 2025 roku w sprawie powołania Stałej Komisji Przetargowej dla potrzeb postępowań o udzielenie zamówień publicznych.
7.	12.02.2025 r.	Zarządzenie Nr 0050/7/2025 Burmistrza Miasta i Gminy Żarnów z dnia 12 lutego 2025 roku w sprawie powołania koordynatora gminnego ds. informatyki w wyborach Prezydenta Rzeczypospolitej Polskiej zarządzonych na dzień 18 maja 2025 roku.
8.	12.02.2025 r.	Zarządzenie Nr 0050/8/2025 Burmistrza Miasta i Gminy Żarnów z dnia 12 lutego 2025 roku w sprawie: Planu finansowego dla wydzielonego rachunku środków z Funduszu Przeciwdziałania COVID-19 w ramach Rządowego Funduszu Polski Ład: Program Inwestycji Strategicznych „Modernizacja oświetlenia ulicznego w Gminie Żarnów”.
9.	18.02.2025 r.	Zarządzenie Nr 0050/9/2025 Burmistrza Miasta i Gminy Żarnów z dnia 18 lutego 2025 roku w sprawie zmian w budżecie gminy na 2025 rok.
10.	20.02.2025 r.	Zarządzenie Nr 0050/10/2025 Burmistrza Miasta i Gminy Żarnów z dnia 20 lutego 2025 roku w sprawie zmiany instrukcji kasowej.
11.	26.02.2025 r.	Zarządzenie Nr 0050/11/2025 Burmistrza Miasta i Gminy Żarnów z dnia 26 lutego 2025 roku w sprawie ogłoszenia otwartego konkursu ofert na realizację zadania publicznego w zakresie: upowszechniania kultury fizycznej i sportu na 2025 rok.
12.	26.02.2025 r.	Zarządzenie Nr 0050/12/2025 Burmistrza Miasta i Gminy Żarnów z dnia 26 lutego 2025 roku w sprawie powołania komisji konkursowej do oceny ofert złożonych przez organizacje pozarządowe oraz podmioty wymienione w art. 3 ust. 3 ustawy z dnia 24 kwietnia 2003 r. o działalności pożytku publicznego i o wolontariacie.
13.	27.02.2025 r.	Zarządzenie Nr 0050/13/2025 Burmistrza Miasta i Gminy Żarnów z dnia 27 lutego 2025 roku w sprawie powołania Komisji d.s. odbioru inwestycji pn.: „Utworzenie 23 nowych



		miejsz opieki w ramach programu „MALUCH+” 2022-2029 w klubie dziecięcym w Żarnowie przy ul. Polnej 1”.
14.	27.02.2025 r.	Zarządzenie Nr 0050/14/2025 Burmistrza Miasta i Gminy Żarnów z dnia 27 lutego 2025 roku w sprawie: Planu finansowego dla wydzielonego rachunku Środków Funduszu Przeciwdziałania COVID-19 Gminy Żarnów w ramach Rządowego Programu Odbudowy Zabytków „Wykonanie izolacji przeciwwilgociowej kościoła pw. św. Łukasza w Skórkowicach wraz z utwardzeniem terenu”.
15.	28.02.2025 r.	Zarządzenie Nr 0050/15/2024 Burmistrza Miasta i Gminy Żarnów z dnia 28 lutego 2025 roku w sprawie zmian w budżecie gminy na 2025 rok.
16.	28.02.2025 r.	Zarządzenie Nr 0050/16/2025 Burmistrza Miasta i Gminy Żarnów z dnia 28 lutego 2025 roku w sprawie: Planu finansowego dla wydzielonego rachunku środków z Funduszu Pomocy dla zadania „Realizacja zadań na rzecz pomocy obywatelom Ukrainy” na 2025 rok.
17.	28.02.2025 r.	Zarządzenie Nr 0050/17/2025 Burmistrza Miasta i Gminy Żarnów z dnia 28 lutego 2025 roku w sprawie zmiany Regulaminu Zakładowego Funduszu Świadczeń Socjalnych Urzędu Miasta i Gminy w Żarnowie stanowiącego załącznik do zarządzenia nr 0050/36/2024 z dnia 23 kwietnia 2024 roku.
18.	12.03.2025 r.	Zarządzenie Nr 0050/18/2025 Burmistrza Miasta i Gminy Żarnów z dnia 12 marca 2025 roku w sprawie powołania nowych członków Zespołu Interdyscyplinarnego.
19.	26.03.2025 r.	Zarządzenie Nr 0050/19/2025 Burmistrza Miasta i Gminy Żarnów z dnia 26 marca 2025 roku w sprawie informacji o stanie mienia komunalnego wg stanu na dzień 31 grudnia 2024 roku.
20.	26.03.2025 r.	Zarządzenie Nr 0050/20/2025 Burmistrza Miasta i Gminy Żarnów z dnia 26 marca 2025 roku w sprawie przedstawienia sprawozdania z wykonania budżetu gminy Żarnów, sprawozdania o kształtowaniu się wieloletniej prognozy finansowej gminy Żarnów za 2024 r., oraz sprawozdania z wykonania planu finansowego samorządowej instytucji kultury za 2024 rok.
21.	26.03.2025 r.	Zarządzenie Nr 0050/21/2025 Burmistrza Miasta i Gminy Żarnów z dnia 26 marca 2025 roku w sprawie nadania Regulaminu Organizacyjnego Urzędu Miasta i Gminy w Żarnowie
22.	31.03.2025 r.	Zarządzenie Nr 0050/22/2025 Burmistrza Miasta i Gminy Żarnów z dnia 31 marca 2025 roku w sprawie zmian w budżecie gminy na 2025 rok.



23.	31.03.2025 r.	Zarządzenie Nr 0050/23/2025 Burmistrza Miasta i Gminy Żarnów z dnia 31 marca 2025 roku w sprawie Planu finansowego dla wydzielonego rachunku środków z Funduszu Pomocy dla zadania „Realizacja zadań na rzecz pomocy obywatelom Ukrainy” na 2025 r.
24.	03.04.2025 r.	Zarządzenie Nr 0050/24/2025 Burmistrza Miasta i Gminy Żarnów z dnia 03 kwietnia 2025 roku w sprawie powołania Komisji d.s. odbioru inwestycji pn.: „Budowa infrastruktury sportowej przy Szkole Podstawowej w Żarnowie” w ramach projektu „Doposażenie i rozbudowa infrastruktury w Szkole Podstawowej w Żarnowie”.
25.	03.04.2025 r.	Zarządzenie Nr 0050/25/2025 Burmistrza Miasta i Gminy Żarnów z dnia 03 kwietnia 2025 roku w sprawie ogłoszenia otwartego konkursu ofert na realizację zadania publicznego w zakresie: turystyki i krajoznawstwa na 2025 rok.
26.	03.04.2025 r.	Zarządzenie Nr 0050/26/2025 Burmistrza Miasta i Gminy Żarnów z dnia 03 kwietnia 2025 roku w sprawie powołania komisji konkursowej do oceny ofert złożonych przez organizacje pozarządowe oraz podmioty wymienione w art. 3 ust. 3 ustawy z dnia 24 kwietnia 2003 r. o działalności pożytku publicznego i o wolontariacie.
27.	03.04.2025 r.	Zarządzenie Nr 0050/27/2025 Burmistrza Miasta i Gminy Żarnów z dnia 03 kwietnia 2025 roku w sprawie Planu finansowego dla wydzielonego rachunku środków z Funduszu Przeciwdziałania COVID-19 w ramach Rządowego Funduszu Polski Ład: Program Inwestycji Strategicznych Edycja 2 dla zadania „Doposażenie i rozbudowa infrastruktury w Szkole Podstawowej w Żarnowie” na 2025 rok
28.	07.04.2025 r.	Zarządzenie Nr 0050/28/2025 Burmistrza Miasta i Gminy Żarnów z dnia 07 kwietnia 2025 roku w sprawie ogłoszenia naboru na wolne stanowisko urzędnicze Referent ds. Zagospodarowania Przestrzennego w Urzędzie Miasta i Gminy w Żarnowie.
29.	07.04.2025 r.	Zarządzenie Nr 0050/29/2025 Burmistrza Miasta i Gminy Żarnów z dnia 07 kwietnia 2025 roku w sprawie ogłoszenia naboru na wolne stanowisko urzędnicze Informatyk w Urzędzie Miasta i Gminy w Żarnowie.
30.	07.04.2025 r.	Zarządzenie Nr 0050/30/2025 Burmistrza Miasta i Gminy Żarnów z dnia 07 kwietnia 2025 roku w sprawie tworzenia Zastępczych Miejsc Szpitalnych (ZMSz) na terenie Gminy Żarnów w razie zaistnienia zagrożenia bezpieczeństwa państwa i w czasie wojny.
31.	08.04.2025 r.	Zarządzenie Nr 0050/31/2025 Burmistrza Miasta i Gminy Żarnów z dnia 08 kwietnia 2025 roku w sprawie ogłoszenia otwartego konkursu ofert na realizację zadania publicznego w zakresie: pomoc społeczna, w tym pomoc rodzinom i osobom w trudnej sytuacji życiowej oraz wyrównywanie szans tych osób w 2025 r.



32.	08.04.2025 r.	Zarządzenie Nr 0050/32/2024 Burmistrza Miasta i Gminy Żarnów z dnia 08 kwietnia 2025 roku w sprawie powołania komisji konkursowej do oceny ofert złożonych przez organizacje pozarządowe oraz podmioty wymienione w art. 3 ust. 3 ustawy z dnia 24 kwietnia 2003 r. o działalności pożytku publicznego i o wolontariacie.
33.	15.04.2025 r.	Zarządzenie Nr 0050/33/2025 Burmistrza Miasta i Gminy Żarnów z dnia 15 kwietnia 2025 roku w sprawie zmiany zarządzenia Nr 0050/19/2025 Burmistrza Miasta i Gminy Żarnów z dnia 26 marca 2025 r. w sprawie informacji o stanie mienia komunalnego wg stanu na dzień 31 grudnia 2024 r.
34.	15.04.2025 r.	Zarządzenie Nr 0050/34/2025 Burmistrza Miasta i Gminy Żarnów z dnia 15 kwietnia 2025 roku w sprawie zmian w budżecie gminy na 2025 r.
35.	15.04.2025 r.	Zarządzenie Nr 0050/35/2025 Burmistrza Miasta i Gminy Żarnów z dnia 15 kwietnia 2025 roku w sprawie ustalenia dnia wolnego od pracy w zamian za święto przypadające w sobotę.
36.	28.04.2025 r.	Zarządzenie Nr 0050/36/2025 Burmistrza Miasta i Gminy Żarnów z dnia 28 kwietnia 2025 roku w sprawie zatwierdzenia sprawozdania finansowego za rok 2024 samorządowej instytucji kultury – Miejsko-Gminnej Biblioteki Publicznej w Żarnowie
37.	30.04.2025 r.	Zarządzenie Nr 0050/37/2025 Burmistrza Miasta i Gminy Żarnów z dnia 30 kwietnia 2025 roku w sprawie zmian w budżecie gminy na 2025 r.
38.	30.04.2025 r.	Zarządzenie Nr 0050/38/2025 Burmistrza Miasta i Gminy Żarnów z dnia 30 kwietnia 2025 roku w sprawie Planu finansowego dla wydzielonego rachunku środków z Funduszu Pomocy dla zadania „Realizacja zadań na rzecz pomocy obywatelom Ukrainy” na 2025 r.
39.	06.05.2025 r.	Zarządzenie Nr 0050/39/2025 Burmistrza Miasta i Gminy Żarnów z dnia 06 maja 2025 roku w sprawie powołania Komisji d.s. odbioru inwestycji pn.: „Zakup sprzętu do prowadzenia akcji ratowniczych dla OSP Żarnów oraz OSP Skórkowice”
40.	08.05.2025 r.	Zarządzenie Nr 0050/40/2025 Burmistrza Miasta i Gminy Żarnów z dnia 08 maja 2025 roku w sprawie ogłoszenia drugiego otwartego konkursu ofert na realizację zadania publicznego w zakresie: pomoc społeczna, w tym pomoc rodzinom i osobom w trudnej sytuacji życiowej oraz wyrównywanie szans tych osób w 2025 r.



41.	08.05.2025 r.	Zarządzenie Nr 0050/41/2025 Burmistrza Miasta i Gminy Żarnów z dnia 08 maja 2025 roku w sprawie powołania komisji konkursowej do oceny ofert złożonych przez organizacje pozarządowe oraz podmioty wymienione w art. 3 ust. 3 ust. 3 ustawy z dnia 24 kwietnia 2003 r. o działalności pożytku publicznego i o wolontariacie
42.	15.05.2025 r.	Zarządzenie Nr 0050/42/2025 Burmistrza Miasta i Gminy Żarnów z dnia 15 maja 2025 roku w sprawie wniesienia przez Gminę Żarnów wkładu pieniężnego do spółki pod firmą SIM KZN Reymontowski spółka z ograniczoną odpowiedzialnością z siedzibą w Ozorkowie na pokrycie udziałów w podwyższonym kapitale zakładowym tej spółki.
43.	15.05.2025 r.	Zarządzenie Nr 0050/43/2025 Burmistrza Miasta i Gminy Żarnów z dnia 15 maja 2025 roku w sprawie sporządzenia Planu Akcji Kurierskiej i Planu Rozplakatowania Obwieszczeń na terenie Gminy Żarnów.
44.	15.05.2025 r.	Zarządzenie Nr 0050/44/2025 Burmistrza Miasta i Gminy Żarnów z dnia 15 maja 2025 roku w sprawie zmian w budżecie gminy na 2025 r.
45.	23.05.2025 r.	Zarządzenie Nr 0050/45/2025 Burmistrza Miasta i Gminy Żarnów z dnia 23 maja 2025 r. w sprawie zmian w budżecie gminy na 2025 r.
46.	23.05.2025 r.	Zarządzenie Nr 0050/46/2025 Burmistrza Miasta i Gminy Żarnów z dnia 23 maja 2025 r. w sprawie planu finansowego dla wydzielonego rachunku środków z Funduszu Pomocy dla zadania „Realizacja zadań na rzecz pomocy obywatelom Ukrainy” na 2025 r.
47.	26.05.2025 r.	Zarządzenie Nr 0050/47/2025 Burmistrza Miasta i Gminy Żarnów z dnia 26 maja 2025 r. w sprawie powołania Komisji d. s. odbioru inwestycji pn.: „Przebudowa drogi gminnej nr 107353E Marcinków-Adamów”
48.	27.05.2025 r.	Zarządzenie Nr 0050/48/2025 Burmistrza Miasta i Gminy Żarnów z dnia 27 maja 2025 r w sprawie powołania Komisji d. s. odbioru inwestycji pn.: „Poprawa gospodarki wodno – ściekowej na terenie gminy Żarnów wraz z budową przydomowych oczyszczalni ścieków”– Budowa przydomowych oczyszczalni ścieków.
49.	29.05.2025 r.	Zarządzenie Nr 0050/49/2025 Burmistrza Miasta i Gminy Żarnów z dnia 29 maja 2025 r w sprawie przedstawienia Raportu o stanie Gminy Żarnów za 2024 rok.



50.	30.05.2025 r.	Zarządzenie Nr 0050/50/2025 Burmistrza Miasta i Gminy Żarnów z dnia 30 maja 2025 r w sprawie zmian w budżecie na 2025 r.
51.	11.06.2025 r.	Zarządzenie Nr 0050/51/2025 Burmistrza Miasta i Gminy Żarnów z dnia 11 czerwca 2025 r w sprawie zmian w budżecie na 2025 r.
52.	11.06.2025 r.	Zarządzenie Nr 0050/52/2025 Burmistrza Miasta i Gminy Żarnów z dnia 11 czerwca 2025 r w sprawie planu finansowego dla wydzielonego rachunku środków z Funduszu Pomocy dla zadania „Realizacja zadań na rzecz pomocy obywatelom Ukrainy” na 2025 r.
53.	16.06.2025 r.	Zarządzenie Nr 0050/53/2025 Burmistrza Miasta i Gminy Żarnów z dnia 16 czerwca 2025 r w sprawie powołania Komisji Egzaminacyjnej do przeprowadzenia postępowania egzaminacyjnego dla nauczyciela ubiegającego się o awans na stopień nauczyciela mianowanego.
54.	23.06.2025 r.	Zarządzenie Nr 0050/54/2025 Burmistrza Miasta i Gminy Żarnów z dnia 23 czerwca 2025 r w sprawie zmiany zarządzenia Nr 0050/51/2025 Burmistrza Miasta i Gminy Żarnów z dnia 11 czerwca 2025 r. w sprawie zmian w budżecie gminy na 2025 r.
55.	30.06.2025 r.	Zarządzenie Nr 0050/55/2025 Burmistrza Miasta i Gminy Żarnów z dnia 30 czerwca 2025 r. w sprawie zmian w budżecie gminy na 2025 r.
56.	30.06.2025 r.	Zarządzenie Nr 0050/56/2025 Burmistrza Miasta i Gminy Żarnów z dnia 30 czerwca 2025 r. w sprawie Planu Finansowego dla wydzielonego rachunku środków z Funduszu Pomocy dla zadania „Realizacja zadań na rzecz pomocy obywatelom Ukrainy” na 2025 r.
57.	30.06.2025 r.	Zarządzenie Nr 0050/57/2025 Burmistrza Miasta i Gminy Żarnów z dnia 30 czerwca 2025 r. w sprawie zmiany czasu pracy w Urzędzie Miasta i Gminy Żarnów
58.	30.06.2025 r.	Zarządzenie Nr 0050/58/2025 Burmistrza Miasta i Gminy Żarnów z dnia 30 czerwca 2025 r. w sprawie powołania komisji do oceny wniosków o przyznanie nagród i wyróżnień za osiągnięcia w działalności sportowej
59.	30.06.2025 r.	Zarządzenie Nr 0050/59/2025 Burmistrza Miasta i Gminy Żarnów z dnia 30 czerwca 2025 r. w sprawie zmian w budżecie gminy na 2025 r.
60.	30.06.2025 r.	Zarządzenie Nr 0050/60/2025 Burmistrza Miasta i Gminy Żarnów z dnia 30 czerwca 2025 r. w sprawie Planu Finansowego dla wydzielonego rachunku środków



		z Funduszu Pomocy dla zadania „Realizacja zadań na rzecz pomocy obywatelom Ukrainy” na 2025 r.
61.	16.07.2025 r.	Zarządzenie Nr 0050/61/2025 Burmistrza Miasta i Gminy Żarnów z dnia 30 czerwca 2025 r. w sprawie naboru na wolne stanowisko kierownicze Kierownik Referatu Gospodarki Komunalnej i Wodno-Kanalizacyjnej Gminy
62.	16.07.2025 r.	Zarządzenie Nr 0050/62/2025 Burmistrza Miasta i Gminy Żarnów z dnia 16 lipca 2025 r. w sprawie naboru na wolne stanowisko kierownicze Dyrektor Miejsko-Gminnego Ośrodka Pomocy Społecznej w Żarnowie
63.	16.07.2025 r.	Zarządzenie Nr 0050/63/2025 Burmistrza Miasta i Gminy Żarnów z dnia 16 lipca 2025 r. w sprawie zmian w budżecie gminy na 2025 r.
64.	16.07.2025 r.	Zarządzenie Nr 0050/64/2025 Burmistrza Miasta i Gminy Żarnów z dnia 16 lipca 2025 r. w sprawie zmiany w Regulaminie wynagrodzenia pracowników w Urzędzie Miasta i Gminy w Żarnowie.
65.	25.07.2025 r.	Zarządzenie Nr 0050/65/2025 Burmistrza Miasta i Gminy Żarnów z dnia 25 lipca 2025 r. w sprawie zmian w budżecie gminy na 2025 r.
66.	01.08.2025 r.	Zarządzenie Nr 0050/66/2025 Burmistrza Miasta i Gminy Żarnów z dnia 1 sierpnia 2025 r. w sprawie Planu finansowego dla wydzielonego rachunku środków z Funduszu Pomocy dla zadania „Realizacja zadań na rzecz pomocy Ukrainy” na 2025 r.
67.	01.08.2025 r.	Zarządzenie Nr 0050/67/2025 Burmistrza Miasta i Gminy Żarnów z dnia 1 sierpnia 2025 r. w sprawie Planu finansowego dla wydzielonego rachunku Środków Funduszu Przeciwdziałania COVID-19 Gminy Żarnów w ramach Rządowego Programu Obudowy Zabytków „Remont dachu kościoła pw. św. Łukasza w Skórkowicach”
68.	04.08.2025 r.	Zarządzenie Nr 0050/68/2025 Burmistrza Miasta i Gminy Żarnów z dnia 25 lipca 2025 r. w sprawie zmian w budżecie gminy na 2025 r.
69.	14.08.2025 r.	Zarządzenie Nr 0050/69/2025 Burmistrza Miasta i Gminy Żarnów z dnia 14 sierpnia 2025 r. w sprawie ogłoszenia naboru na wolne stanowisko Kierownika Klubu Dziecięcego „Bajkowy Świat” w Żarnowie.
70.		Anulowane
71.	22.08.2025 r.	Zarządzenie Nr 0050/71/2025 Burmistrza Miasta i Gminy Żarnów z dnia 22 sierpnia 2025 r. w sprawie zmiany



		Regulaminu Organizacyjnego Urzędu Miasta i Gminy w Żarnowie.
72.	28.08.2025 r.	Zarządzenie Nr 0050/72/2025 Burmistrza Miasta i Gminy Żarnów z dnia 28 sierpnia 2025 r. w sprawie powołania Komisji d.s. odbioru inwestycji pn.: „Przebudowa drogi wewnętrznej w miejscowości Afryka I ETAP”
73.	29.08.2025 r.	Zarządzenie Nr 0050/73/2025 Burmistrza Miasta i Gminy Żarnów z dnia 29 sierpnia 2025 r. w sprawie zmian w budżecie gminy na 2025 r.
74.	29.08.2025 r.	Zarządzenie Nr 0050/74/2025 Burmistrza Miasta i Gminy Żarnów z dnia 29 sierpnia 2025 r. w sprawie Planu finansowego dla wydzielonego rachunku środków z Funduszu Pomocy dla zadania „Realizacja zadań na rzecz pomocy Ukrainy” na 2025 r.
75.	02.09.2025 r.	Zarządzenie Nr 0050/75/2025 Burmistrza Miasta i Gminy Żarnów z dnia 2 września 2025 r. w sprawie odwołania i powołania nowego członka Zespołu Interdyscyplinarnego.
76.	15.09.2025 r.	Zarządzenie Nr 0050/76/2025 Burmistrza Miasta i Gminy Żarnów z dnia 15 września 2025 r. w sprawie powołania Komisji d.s. odbioru inwestycji pn.: „Budowa sieci wodociągowej w miejscowości Żarnów, Łysa Góra, Paszkowice” w ramach projektu Poprawa Gospodarki wodno-ściekowej na terenie Gminy Żarnów wraz z budową przydomowych oczyszczalni ścieków”.
77.	15.09.2025 r.	Zarządzenie Nr 0050/77/2025 Burmistrza Miasta i Gminy Żarnów z dnia 15 września 2025 r. w sprawie powołania Komisji d.s. odbioru inwestycji pn.: „Budowa sieci wodociągowej w miejscowości Żarnów, Łysa Góra, Paszkowice” w ramach projektu Poprawa Gospodarki wodno-ściekowej na terenie Gminy Żarnów wraz z budową przydomowych oczyszczalni ścieków”.
78.	22.09.2025 r.	Zarządzenie Nr 0050/78/2025 Burmistrza Miasta i Gminy Żarnów z dnia 15 września 2025 r. w sprawie zmian w budżecie gminy na 2025 r.
79.	22.09.2025 r.	Zarządzenie Nr 0050/79/2025 Burmistrza Miasta i Gminy Żarnów z dnia 22 września 2025 r. w sprawie Planu finansowego dla wydzielonego rachunku środków z Funduszu Pomocy dla zadania „Realizacja zadań na rzecz pomocy Ukrainy” na 2025 r.
80.	22.09.2025 r.	Zarządzenie Nr 0050/80/2025 Burmistrza Miasta i Gminy Żarnów z dnia 22 września 2025 r. w sprawie powołania Komisji d.s. odbioru inwestycji pn.: „Poprawa gospodarki



		wodno-ściekowej na terenie Gminy Żarnów wraz z budową przydomowych oczyszczalni ścieków”
81.		Anulowane
82.	22.09.2025 r.	Zarządzenie Nr 0050/82/2025 Burmistrza Miasta i Gminy Żarnów z dnia 22 września 2025 r. w sprawie organizacji, uruchomienia i funkcjonowania systemu stałego dyżuru Burmistrza Miasta i Gminy Żarnów.
83.	29.09.2025 r.	Zarządzenie Nr 0050/83/2025 Burmistrza Miasta i Gminy Żarnów z dnia 29 września 2025 r. w sprawie powierzenia Miejsko-Gminnemu Ośrodkowi Pomocy Społecznej w Żarnowie realizacji działań w ramach Programu Fundusze Europejskie na Pomoc Żywnościową 2021-2027 i udzielenia pełnomocnictwa Dyrektorowi Miejsko-Gminnego Ośrodka Pomocy Społecznej w Żarnowie
84.	29.09.2025 r.	Zarządzenie Nr 0050/84/2025 Burmistrza Miasta i Gminy Żarnów z dnia 29 września 2025 r. w sprawie zmian w budżecie gminy na 2025 r.
85.	30.09.2025 r.	Zarządzenie Nr 0050/85/2025 Burmistrza Miasta i Gminy Żarnów z dnia 30 września 2025 r. w sprawie zmian w budżecie gminy na 2025 r.
86.	30.09.2025 r.	Zarządzenie Nr 0050/86/2025 Burmistrza Miasta i Gminy Żarnów z dnia 30 września 2025 r. w sprawie zmian w budżecie gminy na 2025 r.
87.	07.10.2025 r.	Zarządzenie Nr 0050/87/2025 Burmistrza Miasta i Gminy Żarnów z dnia 07 października 2025 r. w sprawie ustalenia dnia wolnego od pracy za dzień 01 listopada 2025 r. w Urzędzie Miasta i Gminy w Żarnowie
88.	13.10.2025 r.	Zarządzenie Nr 0050/88/2025 Burmistrza Miasta i Gminy Żarnów z dnia 13 października 2025 r. w sprawie zmian w budżecie gminy na 2025 r.
89.	20.09.2025 r.	Zarządzenie Nr 0050/89/2025 Burmistrza Miasta i Gminy Żarnów z dnia 20 października 2025 r. w sprawie przeprowadzenia konsultacji społecznych projektu uchwały w sprawie zmiany przyjęcia Rocznego Programu Współpracy Gminy Żarnów z organizacjami pozarządowymi oraz innymi podmiotami prowadzącymi działalność pożytku publicznego, o których mowa w art. 3 ust. 3 ustawy o działalności pożytku publicznego i o wolontariacie na 2025 r.
90.	20.09.2025 r.	Zarządzenie Nr 0050/90/2025 Burmistrza Miasta i Gminy Żarnów z dnia 20 października 2025 r. w sprawie ogłoszenia naboru na wolne stanowisko urzędnicze Podinspektor ds. obsługi sekretariatu w Urzędzie Miasta i Gminy w Żarnowie



91.	21.10.2025 r.	Zarządzenie Nr 0050/91/2025 Burmistrza Miasta i Gminy Żarnów z dnia 21 października 2025 r. w sprawie powołania Komisji ds. odbioru inwestycji pn.: „Modernizacja oświetlenia ulicznego w Gminie Żarnów”
92.	21.10.2025 r.	Zarządzenie Nr 0050/92/2025 Burmistrza Miasta i Gminy Żarnów z dnia 21 października 2025 r. w sprawie zmian w budżecie gminy na 2025 r.
93.	21.10.2025 r.	Zarządzenie Nr 0050/93/2025 Burmistrza Miasta i Gminy Żarnów z dnia 21 października 2025 r. w sprawie Planu Finansowego dla wydzielonego rachunku środków z Funduszu Pomocy dla zadania „Realizacja zadań na rzecz pomocy obywatelom Ukrainy” na 2025 rok.
94.	28.10.2025 r.	Zarządzenie Nr 0050/94/2025 Burmistrza Miasta i Gminy Żarnów z dnia 28 października 2025 r. w sprawie zmian w budżecie gminy na 2025 r.
95.	30.10.2025 r.	Zarządzenie Nr 0050/95/2025 Burmistrza Miasta i Gminy Żarnów z dnia 30 października 2025 r. w sprawie powołania stałej Komisji Przetargowej do przeprowadzania przetargów oraz rokowań na sprzedaż, oddawanie w użytkowanie wieczyste, dzierżawę oraz najmu nieruchomości stanowiących własność Gminy Żarnów
96.	31.10.2025 r.	Zarządzenie Nr 0050/96/2025 Burmistrza Miasta i Gminy Żarnów z dnia 31 października 2025 r. w sprawie zmian w budżecie gminy na 2025 r.
97.	31.10.2025 r.	Zarządzenie Nr 0050/97/2025 Burmistrza Miasta i Gminy Żarnów z dnia 31 października 2025 r. w sprawie przyjęcia Regulaminu korzystania z Punktu Selektywnego Zbierania Odpadów Komunalnych zlokalizowanego na terenie Gminy Żarnów.
98.	06.11.2025 r.	Zarządzenie Nr 0050/98/2025 Burmistrza Miasta i Gminy Żarnów z dnia 06 listopada 2025 r. w sprawie powołania Komisji Egzaminacyjnej do przeprowadzania postępowania egzaminacyjnego dla nauczyciela ubiegającego się o awans na stopień nauczyciela mianowanego.
99.	14.11.2025 r.	Zarządzenie Nr 0050/99/2025 Burmistrza Miasta i Gminy Żarnów z dnia 14 listopada 2025 r. w sprawie projektu uchwały w sprawie uchwalenia Wieloletniej Prognozy Finansowej Gminy Żarnów na lata 2026-2035
100.	14.11.2025 r.	Zarządzenie Nr 0050/100/2025 Burmistrza Miasta i Gminy Żarnów z dnia 14 listopada 2025 r. w sprawie projektu uchwały w sprawie uchwały budżetowej Gminy Żarnów na 2026 rok.



101.	14.11.2025 r.	Zarządzenie Nr 0050/101/2025 Burmistrza Miasta i Gminy Żarnów z dnia 14 listopada 2025 r. w sprawie przeprowadzenia konsultacji społecznych projektu uchwały w sprawie zmiany przyjęcia Rocznego Programu Współpracy Gminy Żarnów z organizacjami pozarządowymi oraz innymi podmiotami prowadzącymi działalność pożytku publicznego, o których mowa w art. 3 ust. 3 ustawy o działalności pożytku publicznego i o wolontariacie na 2025 r.
102.	17.11.2025 r.	Zarządzenie Nr 0050/102/2025 Burmistrza Miasta i Gminy Żarnów z dnia 17 listopada 2025 r. w sprawie zmian w budżecie gminy na 2025 r.
103.	24.11.2025 r.	Zarządzenie Nr 0050/103/2025 Burmistrza Miasta i Gminy Żarnów z dnia 24 listopada 2025 r. w sprawie Planu Finansowego dla wydzielonego rachunku środków z Funduszu Pomocy dla zadania „Realizacja zadań na rzecz pomocy obywatelom Ukrainy” na 2025 rok.
104.	24.11.2025 r.	Zarządzenie Nr 0050/104/2025 Burmistrza Miasta i Gminy Żarnów z dnia 24 listopada 2025 r. w sprawie zmian w budżecie gminy na 2025 r.
105.	28.11.2025 r.	Zarządzenie Nr 0050/105/2025 Burmistrza Miasta i Gminy Żarnów z dnia 28 listopada 2025 r. w sprawie zmian w budżecie gminy na 2025 r.
106.	01.12.2025 r.	Zarządzenie Nr 0050/106/2025 Burmistrza Miasta i Gminy Żarnów z dnia 1 grudnia 2025 r. w sprawie powołania Gminnej komisji Rozwiązywania Problemów Alkoholowych w Żarnowie.
107.	09.12.2025 r.	Zarządzenie Nr 0050/107/2025 Burmistrza Miasta i Gminy Żarnów z dnia 9 grudnia 2025 r. w sprawie autopoprawki projektu uchwały w sprawie uchwały budżetowej Gminy Żarnów na 2026 r.
108.	15.12.2025 r.	Zarządzenie Nr 0050/108/2025 Burmistrza Miasta i Gminy Żarnów z dnia 15 grudnia 2025 r. w sprawie powołania Komisji d.s. odbioru inwestycji pn.: „Fundusz sołecki – Bronów-zagospodarowanie terenu w sołectwie Bronów.
109.	15.12.2025 r.	Zarządzenie Nr 0050/109/2025 Burmistrza Miasta i Gminy Żarnów z dnia 15 grudnia 2025 r. w sprawie powołania Komisji d.s. odbioru inwestycji pn.: „Wykonanie ogrodzenia terenu Świetlicy Wiejskiej w Budkowie wraz z terenem boiska ze świetlicą za pomocą systemowych paneli ogrodzeniowych”



110.	15.12.2025 r.	Zarządzenie Nr 0050/110/2025 Burmistrza Miasta i Gminy Żarnów z dnia 15 grudnia 2025 r. w sprawie powołania Komisji d.s. odbioru inwestycji pn.: „Straszowanie – czas na granie ” w sołectwie Straszowa Wola”.
111.	15.12.2025 r.	Zarządzenie Nr 0050/111/2025 Burmistrza Miasta i Gminy Żarnów z dnia 15 grudnia 2025 r. w sprawie przeprowadzenia inwentaryzacji składników majątkowych Gminy Żarnów według stanu na 31 grudnia 2025 r.
112.	15.12.2025 r.	Zarządzenie Nr 0050/112/2025 Burmistrza Miasta i Gminy Żarnów z dnia 15 grudnia 2025 r. w sprawie zmian w budżecie gminy na 2025 r.
113.	17.12.2025 r.	Zarządzenie Nr 0050/113/2025 Burmistrza Miasta i Gminy Żarnów z dnia 17 grudnia 2025 r. w sprawie ustalenia terminu wypłaty wynagrodzenia za miesiąc grudzień 2025 r.
114.	17.12.2025 r.	Zarządzenie Nr 0050/114/2025 Burmistrza Miasta i Gminy Żarnów z dnia 17 grudnia 2025 r. w sprawie zmian w budżecie gminy na 2025 r.
115.	17.12.2025 r.	Zarządzenie Nr 0050/115/2025 Burmistrza Miasta i Gminy Żarnów z dnia 17 grudnia 2025 r. w sprawie Planu Finansowego dla wydzielonego rachunku środków z Funduszu Pomocy dla zadania „Realizacja zadań na rzecz pomocy obywatelom Ukrainy” na 2025 rok.
116.	22.12.2025 r.	Zarządzenie Nr 0050/116/2025 Burmistrza Miasta i Gminy Żarnów z dnia 22 grudnia 2025 r. w sprawie standardów nad dziećmi do lat 3 w Klubie Dziecięcym „Bajkowy Świat” w Żarnowie
117.		Anulowano
118.	23.12.2025 r.	Zarządzenie Nr 0050/118/2025 Burmistrza Miasta i Gminy Żarnów z dnia 23 grudnia 2025 r. w sprawie powołania Komisji d.s. odbioru inwestycji pn.: „Renowacja zbiornika wodnego w Budkowie”
119.	29.12.2025 r.	Zarządzenie Nr 0050/119/2025 Burmistrza Miasta i Gminy Żarnów z dnia 29 grudnia 2025 r. w sprawie powołania Komisji d.s. odbioru inwestycji pn.: „Utworzenie świetlicy wiejskiej w miejscowości Skórkowice”
120.	31.12.2025 r.	Zarządzenie Nr 0050/120/2025 Burmistrza Miasta i Gminy Żarnów z dnia 31 grudnia 2025 r. w sprawie zmian w budżecie gminy na 2025 r.



121.	31.12.2025 r.	Zarządzenie Nr 0050/121/2025 Burmistrza Miasta i Gminy Żarnów z dnia 31 grudnia 2025 r. w sprawie wprowadzenia Regulaminu wyboru przedstawicieli pracowników w Urzędzie Miasta i Gminy w Żarnowie oraz powołania Komisji i ustalenia terminu wyborów.
122.	31.12.2025 r.	Zarządzenie Nr 0050/122/2025 Burmistrza Miasta i Gminy Żarnów z dnia 31 grudnia 2025 r. w sprawie zmian w Wieloletniej Prognozie Finansowej Gminy Żarnów, na lata 2025-2034

7. CZĘŚĆ ANALITYCZNA

7.1. Infrastruktura techniczna, gospodarka komunalna

Gmina Żarnów posiada aktualnie „Zmianę studium uwarunkowań i kierunków zagospodarowania przestrzennego Gminy Żarnów” uchwaloną Uchwałą nr XXXIII/144/06 Rady Gminy Żarnów z dnia 29 września 2006 roku. Obecnie trwają prace nad zastąpieniem istniejącego studium, Planem Ogólnym zgodnie ze zmianą ustawy o planowaniu i zagospodarowaniu przestrzennym.

Stopień pokrycia obszarów obowiązuje aktualnie stosowany Miejskowy Ogólny Plan Zagospodarowania Przestrzennego uchwalony Uchwałą XXXIII/14/98 Rady Gminy Żarnów z dnia 29 kwietnia 1998 roku w sprawie zmian w ogólnym miejscowym planie zagospodarowania przestrzennego gminy Żarnów zatwierdzonym Uchwałą nr V/17/94 Rady Gminy Żarnów. Pozostała część obszarów gminy Żarnów – 99,0 % nie posiada MOPZP.

W 2025 roku zostało wydanych 139 decyzji o ustaleniu warunków zabudowy oraz 7 decyzji o ustaleniu lokalizacji inwestycji celu publicznego.

Gmina Żarnów jest właścicielem i zarządcą 27 przystanków komunikacyjnych w następujących miejscowościach:

Lp.	Miejscowość	Kategoria drogi	Nr drogi	Lokalizacja
1.	Nadole	gminna	107011E	przy posesji nr 24
2.	Niemojowice	gminna	107352E	Skrzyżowanie - Kolonia
3.	Niemojowice	gminna	107352E	Skrzyżowanie - Nowiny
4.	Paszkowice	gminna	107363E	Skrzyżowanie – Kolonia
5.	Wierzchowisko	gminna	107357E	skrzyżowanie - Soczówki
6.	Malków	gminna	107357E	k/ sklepu
7.	Myślibórz	gminna	107354E	k/ leśniczówki

Raport o stanie GMINY ŻARNÓW za rok 2025



8.	Żarnów	-	-	parking przy Szkole Podstawowa na ul. Polnej
9.	Miedzna Murowana	wewnętrzna	-	ul. Główna k/sklep
10.	Miedzna Murowana	wewnętrzna	-	ul. Główna przy posesji nr 54
11.	Miedzna Murowana	wewnętrzna	-	parking przy zalewie od ul. Opoczyńskiej
12.	Budków	wewnętrzna	-	skrzyżowanie z DK 74
13.	Trojanowice	wewnętrzna	-	przy świetlicy wiejskiej
14.	Dłużniewice	gminna	107365 E	przy posesji nr 18
15.	Sielec	wewnętrzna	-	przy świetlicy wiejskiej
16.	Topolice	gminna	107364E	skrzyżowanie z drogą wewnętrzną
17.	Topolice	wewnętrzna	-	przy posesji nr 92
18.	Afryka	wewnętrzna	-	przy altanie „Piekielny Szlak”
19.	Ruszenice	gminna	107355E	przy posesji nr 37
20.	Skórkowice	wewnętrzna	-	ul. Chorzew przy posesji nr 37
21.	Skumros	wewnętrzna	-	przy posesji nr 8
22.	Poręba	wewnętrzna	-	przy posesji nr 8
23.	Klew	-	-	parking przy Szkole Podstawowej w Klewie
24.	Malenie	gminna	107358E	przy świetlicy wiejskiej
25.	Siedlów	gminna	107359E	przy altanie „Piekielny Szlak”
26.	Młynek	gminna	107359E	wieś-figurka
27.	Jasion	wewnętrzna	-	przy posesji nr 1

Przystanki komunikacyjne zostały zatwierdzone Uchwałą nr XXI/145/2020 Rady Gminy Żarnów z dnia 22.07.2020 roku w sprawie określenia warunków i zasad korzystania z przystanków komunikacyjnych, których właścicielem jest Gmina Żarnów.



Ujęcia wody

Gmina wykonując zadania własne zobowiązana jest do zapewnienia ciągłości dostaw wody o odpowiedniej jakości oraz niezawodnego odprowadzania ścieków od odbiorców usług, mając na uwadze spełnienie wymagań ochrony środowiska.

Gmina Żarnów posiada dwa ujęcia wody:

1. **Ujęcie wód podziemnych w Ruszenicach** – ujęcie składa się z trzech studni głębinowych.
2. **Ujęcie wód powierzchniowych w Straszowej Woli** – ujęcie składa się z dwóch studni głębinowych.

Ujęcie wody w Ruszenicach zaopatruje w wodę 34 miejscowości: Adamów, Afryka, Antoniów, Bronów, Chełsty, Dąbie, Dłużniewice, Grębenice, Jasion, Kamieniec, Klew, Klew-Kolonia, Ławki, Malenie, Malków, Marcinków, Młynek, Myślibórz, Nowa Góra, Paszkowice, Pilichowice, Poręba, Ruszenice, Ruszenice-Kolonia, Skumros, Skórkowice, Siedłów, Sielec, Soczówki, Tomaszów, Wierzchowisko, Widuch, Zdyszewice, Żarnów.

Ujęcie wody w Straszowej Woli zaopatruje w wodę 8 miejscowości: Budków, Miedzna Murowana, Nadole, Niemojowice, Topolice, Trojanowice, Straszowa Wola, Żarnów (ul. Opoczyńska, ul. Piotrkowska). Całkowita długość sieci wodociągowej w gminie wynosi 144,48 km.

Gmina Żarnów posiada oczyszczalnię ścieków w Żarnowie (przy ul. Składowej 4) do której odprowadzane są ścieki bytowe z terenu 7 miejscowości Gminy Żarnów (Żarnów, Trojanowice, Topolice, Niemojowice, Nadole, Budków południowa część Miedznej Murowanej). Odbiór nieczystości ciekłych z miejscowości Miedzna Murowana i Straszowa Wola odbywa się do oczyszczalni ścieków w Białaczowie. Istniejąca mechaniczno-biologiczna oczyszczalnia ścieków w Żarnowie w technologii osadu czynnego z wydzieloną stabilizacją tlenową osadów nadmiernych została zlokalizowana w Żarnowie przy ul. Składowej 4, na działce o nr ew. 1624.

Istniejącą podstawową zabudowę terenu oczyszczalni ścieków w granicach ogroduzenia stanowią:

- pompownia ścieków,
- stacja zlewcza ścieków i osadów dowożonych (punkt zlewny ścieków dowożonych)
- stanowisko sitopiaskownika,
- zbiornik retencyjny ścieków z kanalizacji,
- zbiornik retencyjny ścieków i osadów dowożonych,
- oczyszczalnia ścieków – osadnik wstępny, komory osadu czynnego/komora anoksydacyjna, komory napowietrzania/osadnik wtórny, komora stabilizacji osadu,
- budynek oczyszczalni ścieków,
- budynek techniczny z wydzielonymi pomieszczeniami,
- garaż na wóz asenizacyjny,
- pomieszczenie dmuchaw i agregatu prądotwórczego,
- pomieszczenie odwadniania osadu z zamontowanymi z instalacjami technologicznymi: pojemnik + szafa dozująca PIX do uzdatniania wody, prasa do stabilizacji i odwadniania osadu, zbiornik polielektrolitu,
- pomieszczenie magazynowe,
- pomieszczenia części socjalnej
- wiata do składowania osadu,

Raport o stanie GMINY ŻARNÓW za rok 2025



- studnia pomiarowa,
- wylot ścieków oczyszczonych – zlokalizowany poza ogrodzeniem terenu oczyszczalni ścieków.

Istniejąca oczyszczalnia ścieków posiada uregulowany stan prawny tj. pozwolenie wodnoprawne na odprowadzenie oczyszczonych ścieków komunalnych z gminnej oczyszczalni ścieków za pośrednictwem rowu melioracyjnego do rzeki Wąglanki (Decyzja znak: WP.ZUZ.4210.165.2024.IM z dnia 28 czerwca 2024 r. wydana przez Dyrektora Zarządu Zlewni w Piotrkowie Trybunalskim, Państwowe Gospodarstwo Wodne Wody Polskie) w ilości:

Q max. s. = 0,02 m³/s, Q śr. d. = 474,0 m³/d, Q dop. rok = 173 010,0 m³/rok o dopuszczalnych stężeniach zanieczyszczeń w oczyszczonych ściekach komunalnych nie przekraczających następujących wartości: BZT₅ = 25,0 mgO₂/l, ChZTCr = 125,0 mgO₂/l, zawiesiny ogólne = 35,0 mg/l, węglowodory ropopochodne = 15,0 mg/l.

Pobór wody z ujęć w 2025 roku (m ³)		
Kwartał	Ruszenice	Straszowa Wola
I	41 449,00	15 691,00
II	58 840,00	21 329,00
III	72 464,00	24 811,00
IV	45 425,00	16 383,00
	218 178,00	78 214,00
Razem	296 392,00	

Przepływ ścieków z Oczyszczalni Ścieków w 2025 r. (m ³)	
Kwartał	
I	15 358,27
II	18 049,32
III	20 225,95
IV	20 402,17
Razem	74 035,71

W 2024 roku zakupiono wóz asenizacyjny DAF LE290FA o pojemności beczki 8 m³.

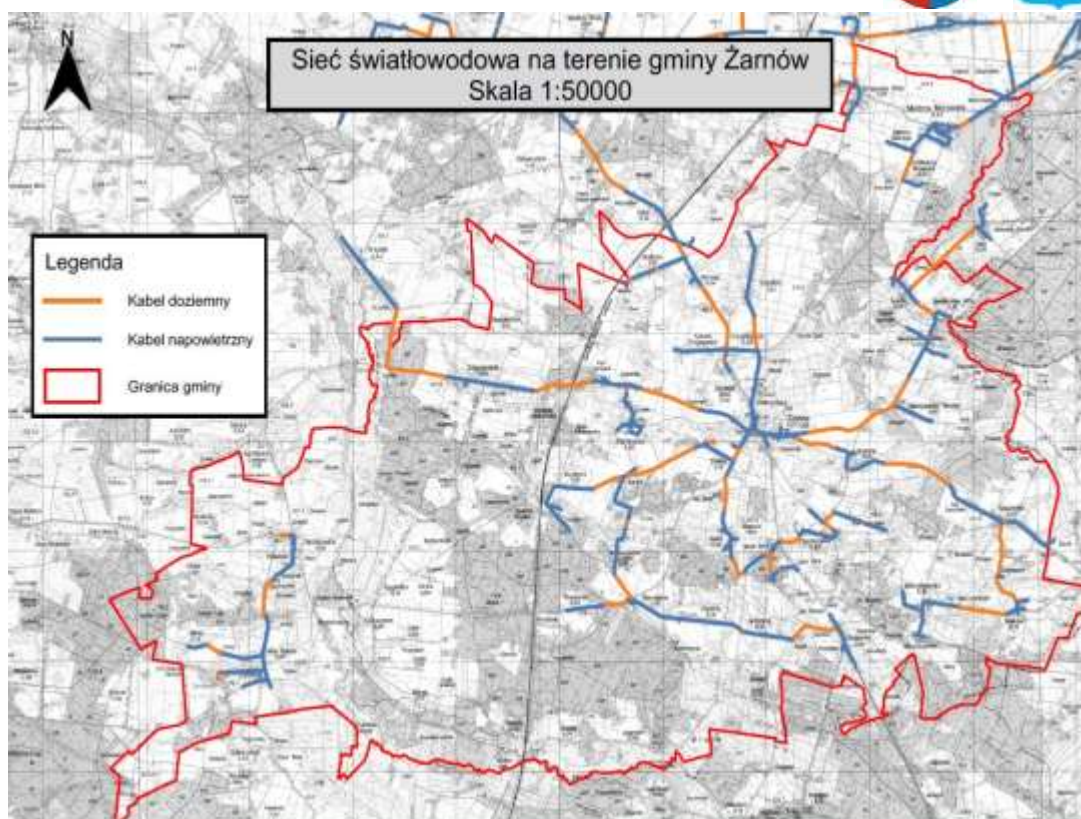
W 2025 r. Gmina Żarnów prowadziła ewidencję przydomowych oczyszczalni ścieków (115 sztuk) i zbiorników bezodpływowych (904 sztuk). W 2024 r. podpisano 28 nowych umów na dostarczanie wody i na odprowadzanie ścieków, w tym 17 umów na dostarczanie wody, 11 umów na dostarczanie wody i odprowadzanie ścieków.



Plan rozwoju w latach 2023-2028 w zakresie zaspokojenia obecnego i przyszłego zapotrzebowania na energię elektryczną przewiduje na terenie Gminy Żarnów następujące inwestycje:

- 1) Rozbudowa sieci elektroenergetycznej obejmująca budowę 2 stacji transformatorowych 15/0,4 kV, budowę 0,5 km kablowych linii średniego napięcia 15 kV, budowę 3 km linii niskiego napięcia 0,4 kV, budowę 169 sztuk przyłączy o długości łącznej ok.3,5 km w celu przyłączenia nowych odbiorców.
- 2) Modernizacja stacji elektroenergetycznej 110/15 kV Myślibórz.
- 3) Modernizacja sieci elektroenergetycznej SN i nN w miejscowości Afryka w zakresie budowy linii niskiego napięcia o długości 0,25 km wraz z przyłączami.
- 4) Modernizacja sieci elektroenergetycznej SN i nN w miejscowości Topolice w zakresie budowy stacji transformatorowej 15/0,4 kV, kablowych linii średniego napięcia o długości 1,6 km oraz linii niskiego napięcia o długości 0,25 km wraz z przyłączami.

Na terenie gminy Żarnów od 2020 roku prowadzone są prace w ramach projektu „Wycelowana terytorialnych różnic dostępu do szerokopasmowego Internetu o wysokich przepustowościach”. Miejscowościami objętymi nowo wybudowaną siecią światłowodową są: Miedzna Murowana, Straszowa Wola, Topolice, Budków, Trojanowice, Pilichowice, Zdyszewice, Nadole, Niemojowice, Bronów, Soczówki, Wierzchowisko, Malków, Paszkowice, Grębenice, Sielec, Myślibórz, Marcinków, Antoniów, Chełsty, Skórkowice, Klew. W przyszłości planowane są dalsze prace mające na celu dostęp do szerokopasmowego Internetu na terenie pozostałych miejscowości w Gminie. Według stanu na dzień 31 grudnia 2023 roku długość sieci światłowodowej w Gminie Żarnów wynosi około 30 km (16,4 km linia napowietrzna, 13,8 km linia doziemna). Poniżej przedstawiamy mapę obecnego stanu uzbrojenia sieci światłowodowej w Gminie Żarnów.



Gospodarka komunalna

Gminni pracownicy gospodarczy wykonują szereg prac gospodarczych i komunalnych, które poddawane są wnikliwej analizie na każdej sesji Rady Miejskiej w Żarnowie. Burmistrz Miasta i Gminy w Żarnowie szczegółowo je omawia podczas tzw. sprawozdań międzysesyjnych.

Poniżej przedstawiamy najważniejsze zadania wykonywane przez pracowników w 2025 roku:

- bieżące utrzymanie oświetlenia ulicznego na terenie Gminy Żarnów,
- bieżące prace elektryczne w budynkach należących do Gminy Żarnów,
- bieżące prace remontowe w budynkach publicznych w Żarnowie oraz świetlicach wiejskich na terenie Gminy Żarnów,
- usuwanie awarii przepompowni na terenie Gminy Żarnów: Żarnów, Trojanowice, Straszowa Wola, Miedzna Murowana, Topolice, Niemojowice, Nadole
- usuwanie awarii wodociągowych na terenie Gminy Żarnów: Klew- Kolonia, Żarnów,
- bieżące prace na oczyszczalni ścieków: prasowanie osadów, obsługa i czyszczenie piaskowników oraz wstępnych krat osadowych,
- bieżące prace na przepompowniach na terenie Gminy Żarnów,
- remonty dróg kruszywem na terenie gminy: Marcinków, Sielec, Klew, Topolice, Żarnów, Myślibórz, Bronów, Niemojowice, Młynek, Siedłów, Nowa Góra, Afryka, Pilichowice,
- naprawy dróg masą asfaltową na zimno na terenie Gminy Żarnów: Sielec, Myślibórz, Klew, Miedzna Murowana, Wierzchowisko, Pilichowice,
- remonty dróg skrapiarką na terenie Gminy Żarnów: Sielec, Myślibórz, Klew,



- remonty dróg rumoszem skalnym na terenie Gminy Żarnów: Skórkowice, Niemojowice, Jasion, Żarnów, Straszowa Wola,
- czyszczenie specjalistycznym pojazdem WUKO przepompowni ścieków na terenie gminy Żarnów,
- koszenie traw oraz karczowanie poboczy przy drogach gminnych: Wierzchowisko, Malków, Paszkowice, Myślibórz,
- koszenie traw na nieruchomościach należących do Gminy Żarnów,
- wymiana lamp oświetlenia ulicznego,
- bieżące prace porządkowe na terenie OSiR w Miedznej Murowanej,
- bieżące prace porządkowe na terenie obiektu sportowego Kasztelan Żarnów,
- remont Punktu Selektywnej Zbiórki Odpadów Komunalnych: ogrodzenie, utwardzenie i przygotowanie płyty betonowej pod kontenery pod segregację odpadów komunalnych.

Zapobieganie bezdomności zwierząt

Urząd Miasta i Gminy w Żarnowie w ramach walki z bezdomnością zwierząt prowadzi następujące zadania:

- odławianie bezdomnych psów z terenu gminy Żarnów oraz zapewnienie im opieki,
- usypianie bezdomnych zwierząt będących w ślepym miocie,
- zapewnienie opieki weterynaryjnej w przypadkach zdarzeń drogowych z udziałem bezdomnych zwierząt,
- poszukiwanie właścicieli dla bezdomnych zwierząt.

W ramach propagowania inicjatyw, postaw i działań sprzyjających skutecznej ochronie zwierząt i humanitarnego ich traktowania, upowszechniania zgodnie z obowiązującym prawem, wiedzy o prawach zwierząt, informujemy że:

- właściciel lub posiadacz zwierzęcia domowego zobowiązany jest do sprawowania nad nim właściwej opieki, a w szczególności nie pozostawiania go bez nadzoru;
- właściciele zwierząt domowych mają obowiązek stałego i skutecznego dozoru nad nimi i ponoszą pełną odpowiedzialność za zachowanie utrzymywanych zwierząt;
- kto utrzymuje zwierzę domowe, ma obowiązek zapewnić mu pomieszczenie chroniące je przed zimnem, upałami i opadami atmosferycznymi, z dostępem do światła dziennego, umożliwiające swobodną zmianę pozycji ciała, odpowiednią karmę i stały dostęp do wody;
- zabrania się trzymania zwierząt domowych na uwięzi w sposób stały dłużej niż 12 godzin w ciągu doby lub powodujący u nich uszkodzenie ciała lub cierpienie oraz niezapewniający możliwości niezbędnego ruchu, długość uwięzi nie może być krótsza niż 3 m;
- osoby podejmujące się opieki nad bezdomnym zwierzęciem, nawet tymczasowo traktowane będą jako jego prawni opiekunowie, w związku z powyższym będą ponosić wszelkie konsekwencje z tym związane;
- zwierzę pozostawione bez nadzoru (bezdomne) zostanie odłowione;
- w przypadku ustalenia właściciela zwierzęcia, które zostało wyłapane, kosztami wyłapania, przetrzymywania w schronisku i opieki weterynaryjnej zostanie obciążony właściciel zwierzęcia.

Gmina Żarnów od stycznia 2025 roku, posiada umowę ze Stowarzyszeniem "Pomagajmy Zwierzętom" – Paszkowice 60, 26-330 Żarnów, prowadzącym Schronisko w miejscowości Różanna 98, 26-300 Opoczno i Gabinetem

Raport o stanie GMINY ŻARNÓW za rok 2025



Weterynaryjnym w Żarnowie lekarza wet. Grzegorza Brudnickiego. Ponadto współpracuje ze Stowarzyszeniem „Pomagajmy Zwierzętom” w Paszkowicach. W 2025 roku w schronisku przebywało 11 psów z czego 6 zostało adoptowanych. Na dzień 31.12.2025 r. zostało 5 w schronisku.

Przeprowadzono akcję bezpłatnej kastracji i znakowania psów i kotów właścicielskich, współfinansowaną przez Ogólnopolską Fundację na Rzecz Ochrony Zwierząt „ZWIERZ” z Bierunia. Akcja polegała na sfinansowaniu w 100% kastracji i znakowania zwierząt pozostających pod opieką mieszkańców gminy, przy czym 50 % kosztów pokrywała gmina, a 50% stanowiły środki przekazane gminie od Fundacji „ZWIERZ”. W ramach akcji wykastrowano i oznakowano 38 zwierząt (8 suk, 5 psów, 22 kotki, 3 kocury). Zwierzęta zostały zarejestrowane w Międzynarodowej Bazie Danych SAFE-ANIMAL. Całkowity koszt realizacji zadania Zapobieganie bezdomności zwierząt w 2025 roku wyniósł 91 523,35 zł.

Wycinka drzew

Obowiązek zgłaszania zamiaru usunięcia drzew dotyczy osób fizycznych, jeżeli usunięcie drzew jest niezwiązane z prowadzeniem działalności gospodarczej. Właściciel nieruchomości w takim przypadku jest obowiązany dokonać zgłoszenia do Burmistrza zamiaru usunięcia drzewa, jeżeli obwód pnia drzewa mierzonego na wysokości 5 cm przekracza:

- 80 cm w przypadku topoli, wierzyby, klonu jesionolistnego oraz klonu srebrzystego,
- 65 cm w przypadku kasztanowca zwyczajnego, robinii akacjowej oraz płatanu klonolistnego,
- 50 cm w przypadku pozostałych gatunków drzew

W terminie 21 dni od dnia zgłoszenia zostaną przez pracowników urzędu przeprowadzone oględziny drzew objętych zgłoszeniem. Po dokonaniu oględzin w terminie 14 dni organ może w drodze decyzji administracyjnej wnieść sprzeciw.

Jeżeli w terminie 5 lat od dokonania oględzin właściciel nieruchomości wystąpi z wnioskiem o wydanie decyzji o pozwolenie na budowę, mającej związek z prowadzeniem działalności gospodarczej, realizowanej na części nieruchomości, na której rośło drzewo, które podlegało zgłoszeniu, organ uwzględniając dane ustalone na podstawie oględzin, nałoży na właściciela nieruchomości, w drodze decyzji administracyjnej obowiązek uiszczenia opłaty za usunięcie drzewa.

Usunięcie drzewa bez dokonania wymaganego zgłoszenia lub przed upływem 14 dni od dnia przeprowadzonych oględzin będzie skutkowało wymierzeniem przez Burmistrza administracyjnej kary pieniężnej.

Przedsiębiorcy, instytucje oraz osoby fizyczne zamierzające usunąć drzewo na cele związane z prowadzeniem działalności gospodarczej mają obowiązek uzyskania zezwolenia na usunięcie drzewa, jeśli jego obwód pnia na wysokości 5 cm przekracza:

- 80 cm w przypadku topoli, wierzyby, klonu jesionolistnego oraz klonu srebrzystego,
- 65 cm w przypadku kasztanowca zwyczajnego, robinii akacjowej oraz płatanu klonolistnego,

Raport o stanie GMINY ŻARNÓW za rok 2025



- 50 cm w przypadku pozostałych gatunków drzew.

Zmianie uległ zapis w ustawie o ochronie przyrody zwalniający z obowiązku uzyskania zezwolenia na wycinkę drzew lub krzewów usuwanych w celu przywrócenia gruntów nieużytkowanych do użytkowania rolniczego.

Do Urzędu Gminy w Żarnowie w 2025 roku wpłynęły zgłoszenia na wycinkę łącznie 3 229 drzew:

Lp.	Miejscowość	Ilość zgłoszonych drzew
1.	Adamów	55
2.	Afryka	113
3.	Antoniów	12
4.	Bronów	167
5.	Budków	39
6.	Chełsty	45
7.	Dąbie	16
8.	Dłużniewice	15
9.	Grębenice	83
10.	Jasion	71
11.	Kamieniec	8
12.	Malenie	8
13.	Malków	4
14.	Marcinków	25
15.	Miedzna Mur.	83
16.	Młynek	45
17.	Myślibórz	13
18.	Nadole	42
19.	Niemojowice	22
20.	Paszkowice	20
21.	Pilichowice	75
22.	Poręba	3
23.	Ruszenice	10
24.	Ruszenice Kolonia	6



25.	Sielec	42
26.	Siedlów	67
27.	Skórkowice	169
28.	Soczówki	19
29.	Straszowa Wola	99
30.	Tomaszów	40
31.	Topolice	77
32.	Trojanowice	3
33.	Zdyszewice	22
34.	Żarnów	127

Koła Łowieckie w Gminie Żarnów

Odpowiedzialność za szkody łowieckie

Dzierżawca lub zarządca obwodu łowieckiego odpowiada za szkody łowieckie wyrządzone:

- W uprawach i płodach rolnych przez dziki, łosie, jelenie, danielę i sarny,
- Przy wykonywaniu polowania.

Kto szacuje szkodę łowiecką:

- Przedstawiciela wojewódzkiego ośrodka doradztwa rolniczego,
- Przedstawiciela dzierżawcy albo zarządcy obwodu łowieckiego,
- Właściciel albo posiadacz gruntów rolnych na których wystąpiła szkoda.

Jak zgłosić szkodę łowiecką:

Szkodę zgłaszamy do koła łowieckiego poprzez pisemny wniosek. Może on mieć również postać elektroniczną. Umożliwienie zgłoszenia za pośrednictwem poczty elektronicznej ułatwia i przyspiesza zgłaszającemu kontakt z kołem łowieckim. Zgłoszenie bezpośrednio do koła musi być udokumentowane podpisem przyjmującego wraz z datą przyjęcia lub wysłane listem poleconym ze zwrotką. Zgodnie z prawem zgłoszenie musi być w formie pisemnej. Telefoniczna rozmowa nie stanowi oficjalnego zgłoszenia. Zgłoszenia szkody dokonujemy w okresie do 3 dni od jej stwierdzenia, a w przypadku sadów 14 dni od dnia jej powstania. Szkody wyrządzone przez dziki na łąkach i pastwiskach w czasie trwania okresu wegetacyjnego trzeba zgłosić w terminie 3 dni od ich stwierdzenia, natomiast szkody wyrządzone poza okresem wegetacyjnym przed rozpoczęciem wegetacji.

Co powinien zawierać wniosek o szacowanie szkód:

Wniosek który składa się do koła łowieckiego zawiera:

- 1) Imię i nazwisko albo nazwę, adres miejsca zamieszkania albo adres i siedzibę oraz numer telefonu właściciela lub posiadacza gruntów rolnych.



- 2) Wskazanie miejsca wystąpienia szkody.
- 3) Wskazanie rodzaju uszkodzonej uprawy lub płodu rolnego.

Koło Łowieckie w okresie 3 dni od otrzymania wniosku zawiadamia przedstawicieli komisji o terminie szacowania. Koło łowieckie ma obowiązek dokonania oględzin albo szacowania ostatecznego w okresie 7 dni od otrzymania wniosku. Z oględzin czy szacowania ostatecznego sporządza się protokół w 3 jednobrzmiących egzemplarzach po jednym dla każdego członka zespołu.

Odwołanie od wyniku szacowania

Jeżeli rolnik się nie zgadza na ustalenia zespołu szacującego to ma prawo w okresie 7 dni odwołać się do właściwego dla danego terenu Nadleśniczego Państwowego Gospodarstwa Leśnego Lasów Państwowych. Nadleśnictwo ma 7 dni na dokonanie oszacowania szkody. W szacowaniu odwoławczym na pisemny wniosek członka zespołu (przedstawiciela Ośrodka Doradztwa Rolniczego, rolnika albo koła łowieckiego) może uczestniczyć przedstawiciel właściwej ze względu na miejsce wystąpienia szkód izby rolniczej.

O terminie oględzin lub szacowania ostatecznego nadleśniczy zawiadamia:

1. Członków zespołu szacującego,
2. Jeżeli został złożony wniosek o uczestnictwo, przedstawiciela właściwej izby rolniczej – nie później jednak niż 3 dni od otrzymania odwołania.

Nadleśniczy w terminie 14 dni od otrzymania protokołu ustala w drodze decyzji wysokość odszkodowania. Decyzja jest ostateczna.

Jeżeli posiadacz gruntów albo koło łowieckie jest niezadowolony/e to pozostaje droga sądowa. Powództwo do sądu właściwego ze względu na miejsce wystąpienia szkody można wnieść w okresie trzech miesięcy od doręczenia decyzji. Jeżeli obwodem łowieckim zarządza nadleśnictwo to odwołanie składa się do dyrektora Regionalnej Dyrekcji Państwowego Gospodarstwa Leśnego Lasy Państwowe właściwego ze względu na miejsce wystąpienia szkody.

Komu nie przysługuje odszkodowanie:

1. Osobom, którym przydzielono grunty stanowiące własność Skarbu Państwa jako deputaty rolne na gruntach leśnych.
2. Posiadaczom uszkodzonych upraw lub płodów rolnych, którzy nie dokonali ich sprzętu w terminie 14 dni od zakończenia okresu zbioru tego gatunku roślin w danym regionie – uchwała sejmiku wojewódzkiego.
3. Posiadaczom uszkodzonych upraw lub płodów rolnych, którzy nie wyrazili zgody na budowę przez koło łowieckie urządzeń lub wykonywania zabiegów zapobiegających szkodom.
4. Za szkody nieprzekraczające wartości 100 kg żyta na jeden ha uprawy.
5. Za szkody powstałe w płodach złożonych w sterty, stogi i kopce w bezpośrednim sąsiedztwie lasu.
6. Za szkody powstałe w uprawach rolnych założonych z rażącym naruszeniem zasad agrotechnicznych.
7. Za szkody powstałe na nieruchomościach w odniesieniu do których właściciel albo użytkownik wieczysty złożył oświadczenie o zakazie polowania.

Wysokość odszkodowania za uprawy wymagające wcześniejszego zaorania.

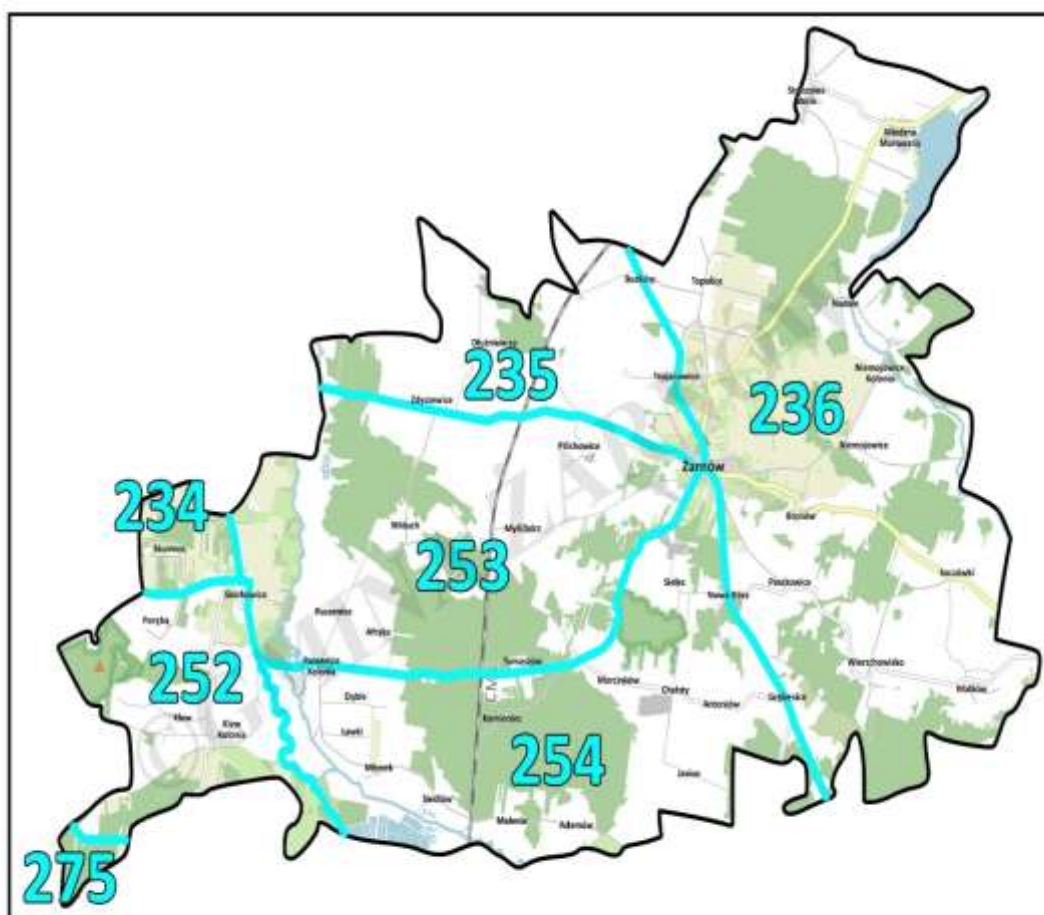


Jeżeli szkoda powstała:

- Do dnia 30 kwietnia – w wysokości 30%
- Od 1 maja do 25 maja – w wysokości 50%
- Po 25 maja – w wysokości 80%

Wykaz kół łowieckich:

- obwód 234 - Koło Łowieckie „Dinosaurus” Guzowatka 14A, 05-252 Dąbrówka
- obwód 235 - Koło Łowieckie „Daniel” ul. Łozińskiego 3, 97-200 Tomaszów Mazowiecki (adres do korespondencji) Małe Końskie 26a, 26-341 Mniszków)
- obwód 236 - Koło Łowieckie „Ryś” Kielce ul. Bieszczadzka 5H, 25-565 Kielce
- obwód 252 - Koło Łowieckie „Venator” ul. S. Orzechowskiego 9, 04-824 Warszawa
- obwód 253 - Koło Łowieckie „Bażant”, Sitowa 15, 26-300 Opoczno
- obwód 254 - Nadleśnictwo Przedbórz, ul Konecka 50, 97-570 Przedbórz
- obwód 275 - Koło Łowieckie „Lubonie”, Józefów Stary 1A, 97-570 Przedbórz (adres do korespondencji ul. Leśna 4, 26-260 Fałków),



Granice Obwodów Łowieckich

234 - Koło łowieckie „Dinosaurus” Kuligów 235 - Koło łowieckie „Daniel” Tomaszów Maz. 236 - Koło łowieckie „Ryś” Kielce 252 - Koło łowieckie „Venator” Warszawa
253 - Koło łowieckie „Bażant” Opoczno 254 - Nadleśnictwo Przedbórz 275 - Koło łowieckie „Lubonie” Przedbórz



7.2. Remonty dróg gminnych

Gmina ma bardzo dobre położenie komunikacyjne na skrzyżowaniu dróg krajowych, wojewódzkich (szczegółowy opis we wcześniejszej części opracowania), powiatowych i gminnych. Długość dróg powiatowych na terenie gminy Żarnów wynosi 41 km (z czego 38,5 km o nawierzchni bitumicznej). Warto podkreślić, że w ostatnich latach gmina wspólnie z powiatem kompleksowo wyremontowała wiele odcinków dróg i planowane są kolejne inwestycje drogowe.

Wykaz dróg publicznych innych niż gminne na terenie Gminy Żarnów

Rodzaj drogi	Nr drogi	Trasa	Długość drogi w granicach gminy Żarnów w km
krajowa	DK74	Sulejów - Kielce	9,89
wojewódzka	DW726	Żarnów - Rawa Mazowiecka	7,96
wojewódzka	DW746	Żarnów - Końskie	6,40
powiatowa	3118E	Prymusowa Wola – Paradyż –Skórkowice – Sulborowice	5,62
powiatowa	3123E	Wielka Wola – Straszowa Wola	0,157
powiatowa	3116E	Miedzna Murowana - Miedzna Drew. – Białaczów-Sędów	2,040
powiatowa	1504E	Stara – Skórkowice - Żarnów	12,508
powiatowa	3120E	Żarnów - Czersko	7,260
powiatowa	3124E	Tomaszów - Rudzisko	4,962
powiatowa	3125E	Marcinków - Grębenice	4,237
powiatowa	3126E	Grębenice - Maleniec	1,600
powiatowa	1505E	Skotniki - Ruszenice	5,765
RAZEM			68,399

Na dzień 31 grudnia 2025 roku status drogi gminnej posiadają 22 drogi. Drogi gminne w zdecydowanej większości również posiadają nawierzchnię bitumiczną i są sukcesywnie remontowane, a o wszelkich planowanych i realizowanych pracach są

Raport o stanie GMINY ŻARNÓW za rok 2025



informowani radni Rady Miejskiej, sołtysi, członkowie Rad Sołeckich, a za ich pośrednictwem również wszyscy mieszkańcy naszej gminy.

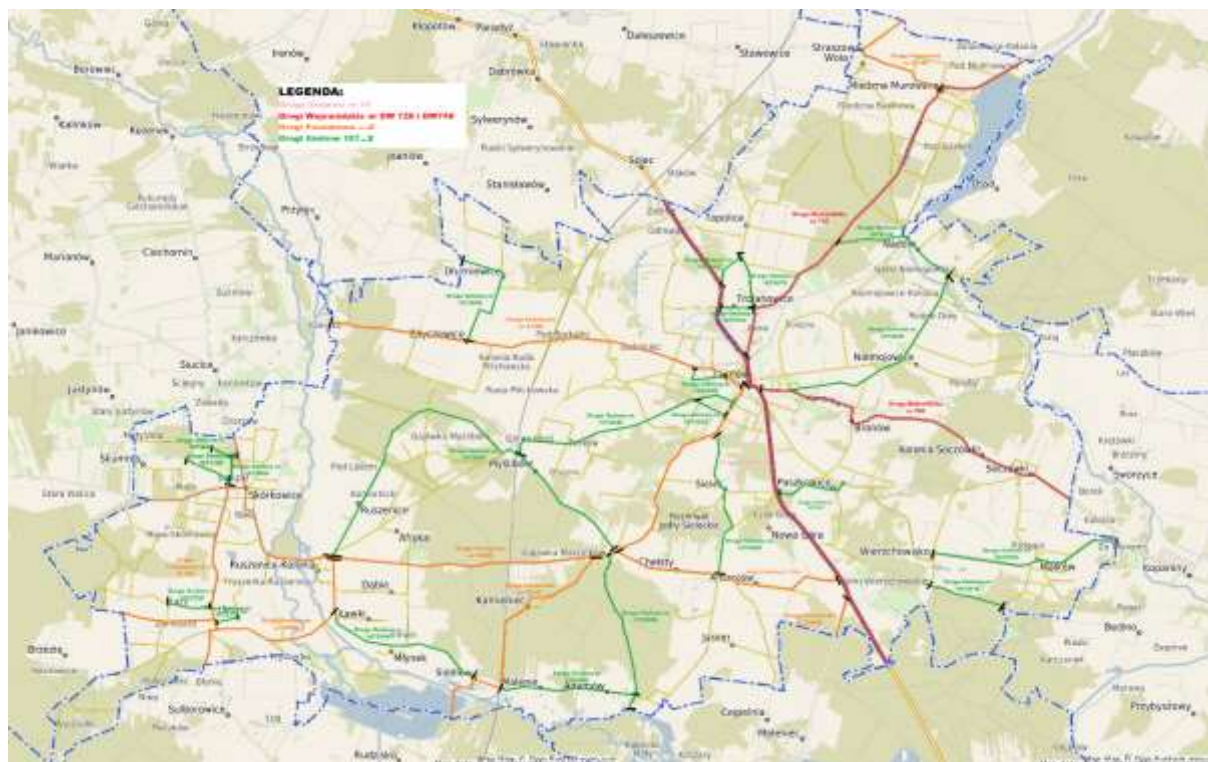
Wykaz dróg gminnych

Lp.	Numer drogi	Nazwa odcinka - przebieg	Długość (km)	Rodzaj nawierzchni
1	107351 E	Droga Kraj. 74 – Trojanowice – Droga Woj. Nr 726	0,6	bitumiczna
2	107011 E	Droga Woj. 726 - Nadole – Niemojowice – granica Gm. Białaczów (Sobień)	2,5	bitumiczna
3	107352 E	Droga gm. nr 107011E – Niemojowice – Żarnów Droga Woj. Nr 746	4,0	bitumiczna
4	107355 E	Droga Powiatowa nr 1504E Marcinków - Myślibórz - Ruszenice Droga Pow. nr 1504E	8,0	6,6 - bitumiczna 1,4 - szutrowa
5	107354 E	Droga gm. nr 107354E – Myślibórz – Żarnów – Droga Pow. nr 30353	4,4	bitumiczna
6	107356 E	Droga Pow. nr 1504E – Sielec – Chełsty - Droga Pow. nr 3125E	2,9	2,0 – bitumiczna 0,9 - szutrowa
7	107353 E	Droga Pow. nr 1504E Marcinków – Adamów droga gm. nr (10)	2,8	0,3- szutrowa 2,5 - gruntowa
8	107358 E	Droga Pow. nr 3124E - Siedlów – Malenie – Adamów – granica woj. Świętokrzyskiego (Machory)	3,0	bitumiczna
9	107359 E	Droga Pow. nr 1505E - Młynek – Siedlów droga Pow. nr 3124E	3,0	szutrowa
10	107357 E	Wierzchowisko – Malków – Droga Wojewódzka nr 746	3,45	bitumiczna
11	107361 E	Wierzchowisko – Bedlno (granica województwa łódzkiego)	1,65	gruntowa
12	107362 E	ul. Wesola w Żarnowie (od skrzyżowania Droga Powiatową nr 1504 E do skrzyżowania z Droga Gminną nr 107354 E)	0,63	bitumiczna
13	107363 E	Drogą Krajową nr 74 - Wierzchowisko	1,2	bitumiczna
14	107364 E	Droga Krajowa nr 74 - Topolice	0,611	bitumiczna
15	107365 E	Zdyszewice – Dłużniewice (od skrzyżowania z Droga Powiatową nr 3120E do granicy gminy Żarnów z gminą Paradyż w kierunku miejscowości Przyłek	2,4	bitumiczna
16	107366 E	ul. Zielona w Żarnowie (od skrzyżowania z ul. Polną DP nr 3120E do skrzyżowania z ul. Polną DP nr 3120E)	0,85	0,42 – bitumiczna 0,43 - gruntowa
17	107367 E	Trojanowice – Topolice (łączy się z DG nr 107351 E, która tworzy ciąg komunikacyjny łączący Drogę Krajową nr 74 z Droga Wojewódzką nr 726	1,0	bitumiczna

Raport o stanie **GMINY ŻARNÓW** za rok **2025**



18	107368E	Skórkowice: ul. Cmentarna (od ul. Północnej do drogi powiatowej Nr 3118E	0,198	bitumiczna
19	107369E	Skórkowice: ul. Północna (od skrzyżowania z drogą powiatową nr 1504E do drogi gminnej nr 107368E)	0,6	bitumiczna
20	107370E	Skórkowice: ul. Cicha (od skrzyżowania z drogą gminna nr 107369E	0,2	bitumiczna
21	107371E	Klew Kolonia część działki nr 188 (droga łączy się z DP nr 3118 E relacji Prymusowa Wola – Paradyż- Skórkowice – Sulborowice)	0,606	bitumiczna
22	107372E	Klew działka nr 184 (droga łączy się z DP nr 3118E relacji Prymusowa Wola – Paradyż- Skórkowice – Sulborowice)	0,999	bitumiczna
Razem		Łączna długość dróg gminnych	45,594	



Na terenie Gminy Żarnów występuje wiele dróg, które nie mają statusu drogi gminnej i są określane mianem dróg wewnętrznych.

Droga gminna to trakt drogowy o statusie drogi publicznej na podstawie uchwały Rady Gminy Żarnów stanowiąca własność samorządu gminnego (zgodnie z ustawą z dnia 21 marca 1985 roku o drogach publicznych), natomiast droga wewnętrzna to droga nieposiadająca statusu drogi publicznej, stanowiąca również własność samorządu gminnego.

Wykaz dróg wewnętrznych w poszczególnych miejscowościach

L.p.	Miejscowość	Długość dróg wewnętrznych
1.	Adamów	2,01 km



2.	Afryka	1,60 km
3.	Antoniów	1,50 km
4.	Bronów	0,64 km
5.	Budków	2,35 km
6.	Chełsty	2,85 km
7.	Dąbie	1,80 km
8.	Dłużniewice	2,30 km
9.	Jasion	2,10 km
10.	Klew	9,95 km
11.	Kolonia Klew	3,07 km
12.	Ławki	1,00 km
13.	Malków	2,70 km
14.	Miedzna Murowana	7,40 km
15.	Młynek	0,65 km
16.	Myślibórz	3,85 km
17.	Nadole	0,65 km
18.	Niemojowice	4,50 km
19.	Nowa Góra	0,25 km
20.	Paszkowice	3,00 km
21.	Pilichowice	5,20 km
22.	Poręba	0,70 km
23.	Ruszenice	2,10 km
24.	Sielec	0,50 km
25.	Skórkowice	12,90 km
26.	Skumros	2,20 km
27.	Soczówki	1,15 km
28.	Straszowa Wola	2,50 km
29.	Topolice	4,50 km
30.	Trojanowice	2,20 km
31.	Widuch	2,60 km
32.	Zdyszewice	4,10 km



33.	Żarnów	14,43 km
-----	--------	----------

7.3. Edukacja

Gmina Żarnów jest organem prowadzącym dla Szkoły Podstawowej im. Marii Skłodowskiej – Curie w Klewie oraz Szkoły Podstawowej im. Juliana Bartoszewicza w Żarnowie.

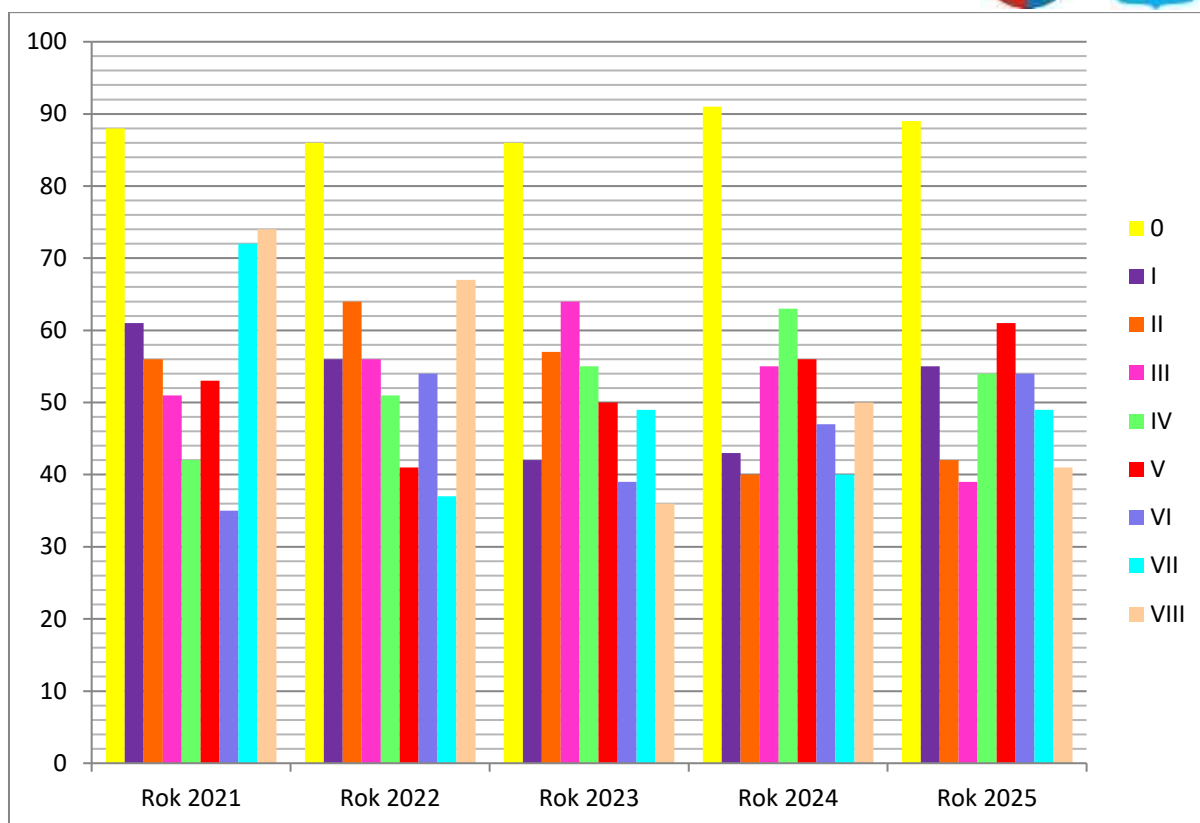
7.3.1. Uczniowie

Zgodnie z danymi zawartymi w Systemie Informacji Oświatowej we wrześniu 2025 roku, liczba uczniów uczęszczających do ww. szkół wynosiła 484, a liczebność w poszczególnych klasach przedstawiała się następująco:

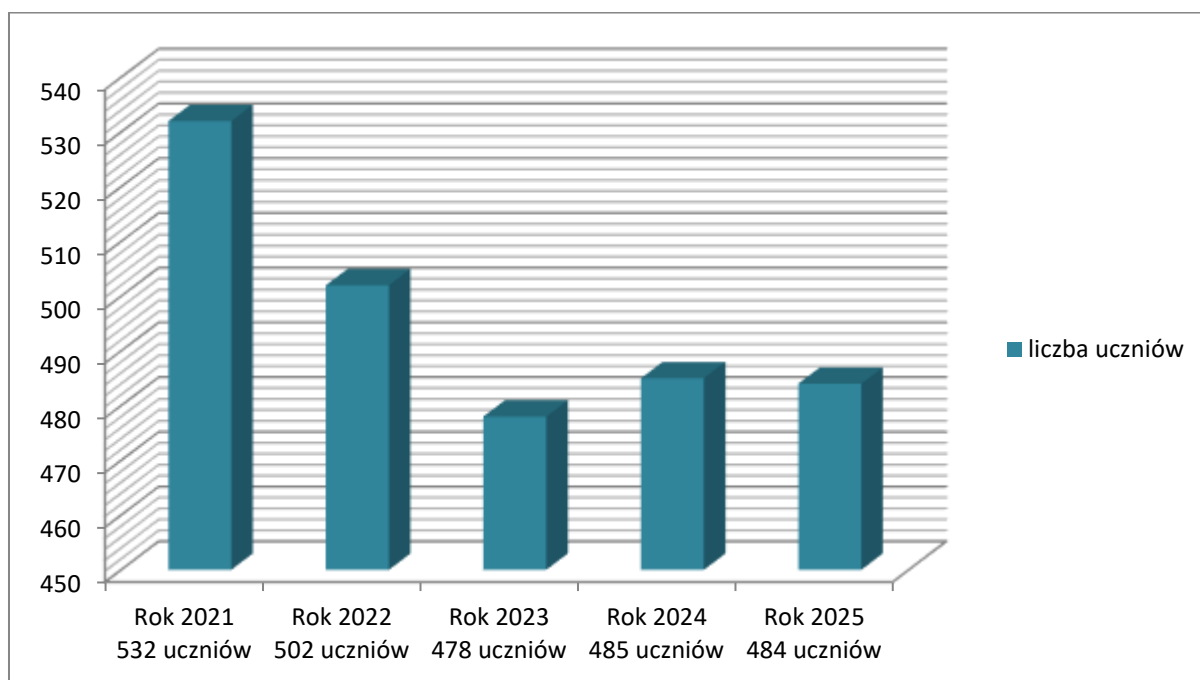
Klasa	Liczba uczniów	Liczba oddziałów
Poniżej „0”	40	2
„0”	49	3
I	55	3
II	42	3
III	39	3
IV	54	3
V	61	4
VI	54	3
VII	49	3
VIII	41	3
Razem:	484	30

Liczbę uczniów uczęszczającą do szkół podstawowych na terenie Gminy Żarnów (klasy I-VIII oraz oddziały przedszkolne) w latach 2021-2025 ilustrują poniższe wykresy:

Liczba uczniów podziale na klasy



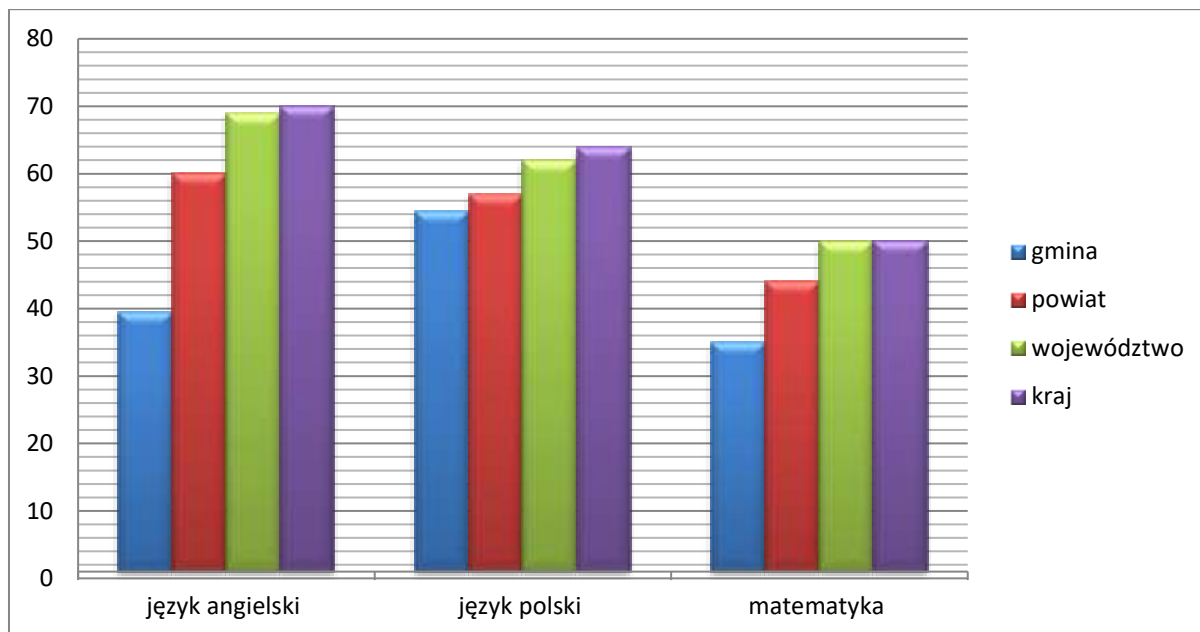
Liczba uczniów w latach 2021-2025 – zbiorczo



Do egzaminu ósmoklasisty, który został przeprowadzony w maju 2025 r., przystąpiło 45 uczniów. Wyniki, jakie zdobyli uczniowie, przedstawia poniższy wykres. Zestawienie obejmuje dane dla gminy, powiatu, województwa oraz kraju (wartości



wyrażone zostały w %). Dyrektorzy szkół i nauczyciele placówek oświatowych w Gminie Żarnów podejmują starania, by poziom nauczania stale wzrastał. Najlepiej uczniowie zdali egzamin z języka polskiego, uzyskując średni wynik na poziomie 54,5%,



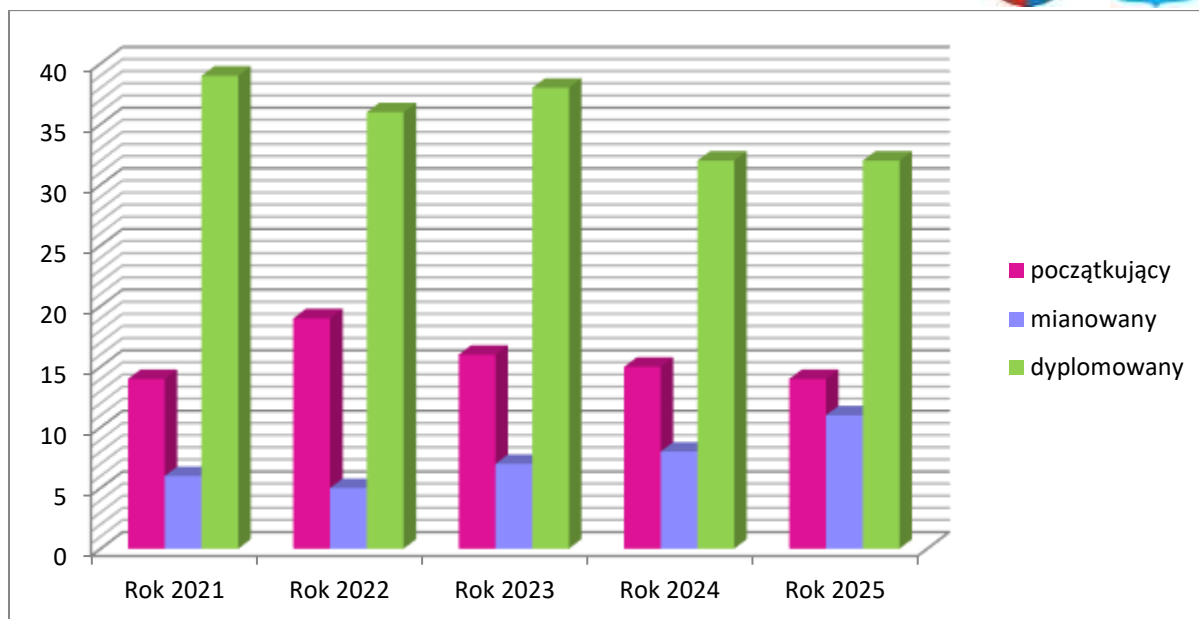
7.3.2. Nauczyciele

Na koniec 2025 r. w szkołach prowadzonych przez Gminę Żarnów zatrudnionych było ogółem 57 nauczycieli. W większości nauczyciele pracujący w naszych szkołach posiadają kwalifikacje w zakresie nauczania kilku przedmiotów lub też kwalifikacje w zakresie pomocy psychologiczno-pedagogicznej.

Podział nauczycieli według stopnia awansu zawodowego (dyplomowany, mianowany, początkujący) ilustruje poniższy wykres:



Zmiany w strukturze awansu zawodowego nauczycieli na przestrzeni lat 2021-2025 przedstawia poniższy wykres:



Zmiany te wynikają z przystępowania nauczycieli do egzaminów na kolejne stopnie awansu zawodowego, zatrudniania nowych nauczycieli oraz przejścia np. na emeryturę lub świadczenie kompensacyjne.

7.3.3. Projekty szkolne finansowane ze źródeł zewnętrznych

W listopadzie 2023 r. została podpisana z Łódzkim Urzędem Wojewódzkim umowa na tworzenie miejsc w ramach programu „Aktywny Maluch”. Jego realizacja częściowo odbyła się w 2024 r. – były to prace związane z adaptacją sali, utworzeniem toalet, dostosowaniem schodów i podjazdu dla wózków. W 2025 zakupiono wyposażenie do tej placówki. Z dniem, 28 sierpnia 2025 r. została wpisana do rejestru żłobków i klubów dziecięcych. Ostateczna kwota dofinansowania wyniosła 1 449 108,54 zł. 10 grudnia 2025 r. została podpisana umowa z Wojewodą Łódzkim w sprawie przekazania środków finansowych Europejskiego Funduszu Społecznego + w ramach Programu Fundusze Europejskie dla Rozwoju Społecznego 2021-2027 oraz środków dofinansowania w formie współfinansowania krajowych środków europejskich na dofinansowanie realizacji zadania dotyczącego zapewnienia funkcjonowania miejsc opieki utworzonych w ramach Programu rozwoju instytucji opieki nad dziećmi w wieku do lat 3 Aktywny Maluch 2022-2029. Wartość umowy to 692 208,00 zł. Na jedno utworzone miejsce przypada dofinansowanie w wysokości 836,00 zł miesięcznie przez okres 3 lat.

28 listopada 2024 r. została zawarta umowa pomiędzy Województwem Łódzkim a Gminą Żarnów o dofinansowanie projektu pn.: „Wsparcie edukacji w Szkole Podstawowej im. Juliana Bartoszewicza w Żarnowie”. Ogólna wartość projektu to 812 884,94 zł, z czego dofinansowanie to 723 467,59 zł a wkład własny w kwocie 89 417,35 zł wnoszony w postaci niepieniężnej. W 2025 roku realizowano ten projekt, w czasie którego przeprowadzono szereg zajęć zarówno wyrównawczych jak i rozwijających zainteresowania uczniów. Zakupiono nowoczesne pomoce dydaktyczne a nauczyciele mogli podnieść swoje kwalifikacje zawodowe na kursach i studiach podyplomowych. Niektóre sale zostały zmodernizowane na potrzeby prowadzenia zajęć specjalistycznych. Realizacja tego projektu zakończy się w czerwcu 2026 r.



7.3.4. Dowóz uczniów do szkół

Gmina Żarnów zajmuje rozległy obszar, dlatego też dowóz uczniów do szkół wymaga organizacji siatki połączeń. Do szkół prowadzonych przez Gminę Żarnów dowożonych jest ogółem 313 uczniów. W związku z organizowaniem komunikacji na terenie gminy w ramach Funduszu Rozwoju Przewozów Autobusowych o charakterze użyteczności publicznej, dowóz dzieci do szkół zostaje zapewniony poprzez zakup biletów miesięcznych. Ponadto gmina zapewnia dostępność do edukacji dla uczniów niepełnosprawnych poprzez finansowanie dowozu tych uczniów do szkół poza terenem gminy (Specjalny Ośrodek Szkolno-Wychowawczy w Skarżysku – Kamiennej, Specjalny Ośrodek Szkolno-Wychowawczy w Baryczy, Specjalny Ośrodek Szkolno-Wychowawczy „Centrum Edukacji i Rozwoju” w Opocznie, Przedszkole nr 8 w Opocznie – oddział integracyjny).

7.3.5. Baza oświatowa

Baza lokalowa, jaką dysponują jednostki oświatowe to 3 budynki – budynek Szkoły Podstawowej w Klewie oraz dwa budynki Szkoły Podstawowej w Żarnowie (w tym jeden po byłym gimnazjum, przy którym jest także hala sportowa). Szkoły są systematycznie doposażane w pomoce dydaktyczne, zarówno ze środków zewnętrznych (realizacja projektów) jak i w ramach środków własnych gminy. Uczniowie mogą korzystać ze stołówek szkolnych, które zostały odnowione w ramach projektu „Posiłek w domu i w szkole”.

7.3.6. Wychowanie przedszkolne

Na terenie Gminy Żarnów dzieci mogą korzystać z wychowania przedszkolnego, które jest dostępne w formie oddziałów przedszkolnych przy szkołach podstawowych oraz Niepublicznym Przedszkolu „Radosna Dolinka”, przy ul. Przedborskiej 10 w Żarnowie. Na koniec roku 2025 z wychowania przedszkolnego w placówkach publicznych korzystało 40 dzieci (4 i 5-latki) a do placówki niepublicznej uczęszczało 61 dzieci (3,4 i 5-latki).

Ostateczna wysokość dotacji dla Niepublicznego Przedszkola „Radosna Dolinka” w 2025 r. wyniosła 749 111,71 zł.

7.3.7. Stypendia i nagrody

W 2025 r. zostały wypłacone stypendia socjalne oraz nagrody sportowe. Stypendia socjalne zostały przyznane 41 uczniom zamieszkałym na terenie Gminy Żarnów, na łączną kwotę 58.715,74 zł.

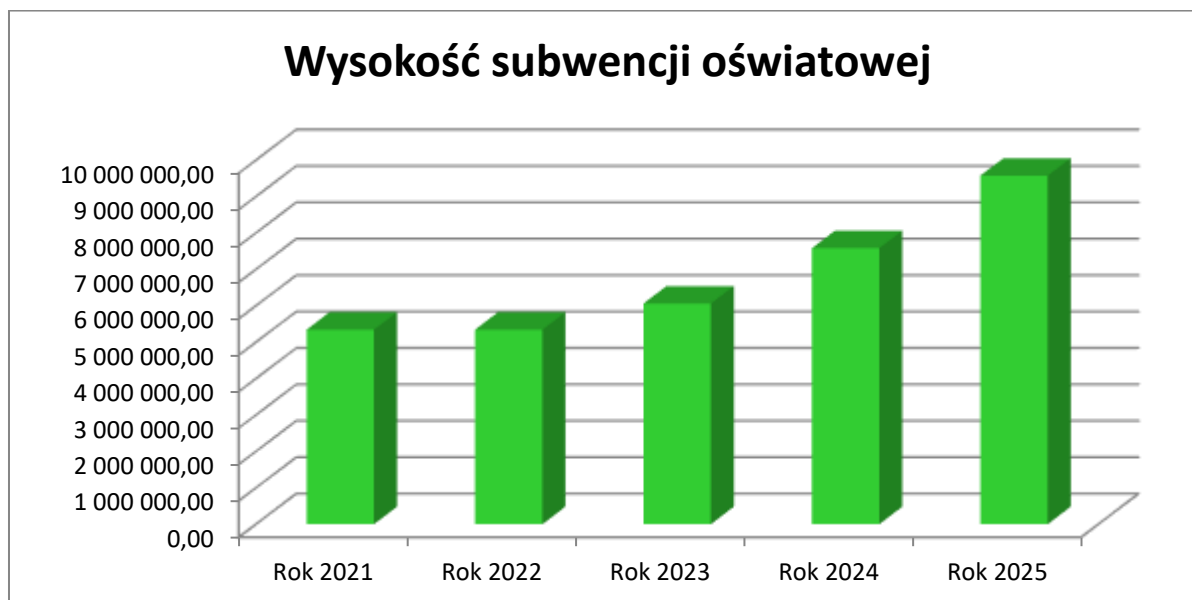
Nagrody sportowe przyznano 26 sportowcom, którzy reprezentują i promują Gminę Żarnów w czasie zawodów lub rozgrywek sportowych. Łączna wysokość wypłaconych nagród sportowych w 2025 r. wyniosła 44.500,00 zł.

7.3.8. Ogólne wydatki gminy związane z oświatą

W 2025 r. została przyznana Gminie Żarnów subwencja oświatowa w wysokości 9 569 482,86 zł (prawie 2 miliony więcej niż w 2024 r). Z tej kwoty 1 179 547,75 zł przeznaczone było na edukację uczniów niepełnosprawnych. Rokiem bazowym dla



obliczenia subwencji na rok 2025, był rok 2024 i dane zawarte w Systemie Informacji Oświatowej. Na przestrzeni lat 2021 – 2025 wysokość subwencji zmieniała się, co ilustruje poniższy wykres:



Utworzenie nowej placówki oświatowej w Gminie Żarnów - Klubu Dziecięcego „Bajkowy Świat” w Żarnowie

Bardzo ważnym aspektem dla całej lokalnej społeczności było utworzenie na przestrzeni 2024 i 2025 roku przy ulicy Polnej 1 w Żarnowie nowej placówki oświatowej, na którą od dawna czekało wielu rodziców, zwłaszcza młode mamy pragnące rozpocząć karierę lub powrócić do swojej pracy zawodowej po zakończeniu urlopu macierzyńskiego. Mowa o nowo utworzonym Klubie Dziecięcym o sympatycznej nazwie „Bajkowy Świat”, potocznie nazywanym przez wszystkich „żłobkiem”, którego utworzenie zostało w całości sfinansowane przez Program Rządowy Aktywny Maluch 2022-2029 (dawniej Maluch+). Jest to kompleksowa inicjatywa finansowana z Krajowego Planu Odbudowy (KPO) i Funduszy Europejskich i Rozwoju Społecznego (FERS).

Głównym celem rządowej strategii „Aktywny Maluch 2022–2029” jest zwiększenie dostępności terytorialnej i liczby miejsc opieki czyli żłobków i klubów dziecięcych dla dzieci do lat 3. Program ma na celu ułatwienie rodzicom powrotu na rynek pracy, tworzenie nowych miejsc pracy oraz rozwój instytucji opiekuńczych. 19 stycznia 2023 roku został wszczęty ciągły nabór wniosków o dofinansowanie tworzenia miejsc opieki nad dziećmi do lat 3 i funkcjonowania nowo utworzonych miejsc opieki w ramach rządowego Programu rozwoju instytucji opieki nad dziećmi w wieku do lat 3 „Aktywny Maluch” 2022-2029.

Wiosną 2023 roku Gmina Żarnów wystąpiła do Wojewody Łódzkiego z wnioskiem o przyznanie środków z rządowego programu pn.: „Program rozwoju instytucji opieki nad dziećmi w wieku do lat 3 Aktywny Maluch 2022–2029” i w rezultacie otrzymała dofinansowanie w kwocie 1 449 108,58 zł bez wkładu własnego. W dniu 22 listopada 2023 r. zawarta została Umowa Nr 10/KPO/G/2023 na



dofinansowanie zadania pn. „Utworzenie 23 nowych miejsc opieki w ramach programu „Aktywny Maluch” 2022-2029 w klubie dziecięcym w Żarnowie przy ul. Polnej 1”.

Klub Dziecięcy „Bajkowy Świat” w Żarnowie dla którego organem prowadzącym jest Gmina Żarnów, został powołany do życia Uchwałą Rady Miejskiej w Żarnowie nr IV/17/2024 podczas Sesji Rady Miejskiej w dniu 19 czerwca 2024 roku. Podjęcie tej uchwały było zwieńczeniem wieloletnich starań i działań ze strony władz Gminy Żarnów w tej kwestii.

Klub jest przystosowany do sprawowania opieki dla 23 maluchów w wieku do 3 lat. Wszyscy pracownicy odbyli kompleksowe szkolenie z zakresu pierwszej pomocy. Wejście do żłobka jest usytuowane od strony wewnętrznego dziedzińca pomiędzy budynkami „A” i „B” Szkoły Podstawowej im. Juliana Bartoszewicza w Żarnowie i prowadzi od strony ul. Przedborskiej (obok Niepublicznego Przedszkola „Radosna Dolinka”). Pomieszczenia Klubu usytuowane są w wydzielonej części parteru budynku Szkoły Podstawowej im. Juliana Bartoszewicza w Żarnowie ul. Przedborska 10, 26-330 Żarnów (wejście do Klubu od ul. Polnej 1). Klub Dziecięcy Bajkowy Świat rozpoczął swoją działalność we wrześniu 2025 roku.

Aby w pełni dostosować obiekt do obowiązujących norm i potrzeb najmłodszych jego bywalców, Gmina Żarnów w 2024 i 2025 roku ogłosiła i przeprowadziła 24 przetargi obejmujące niżej wymienione prace opiewające na łączną kwotę 1 462 680, 00 zł.

W ramach wszystkich zadań wykonana została przebudowa oraz adaptacja i wyposażenie obiektu będącego siedzibą Klubu, gdzie znajdują się szatnia z miejscem na wózki 4 osobowe, sala zabaw i edukacji, która została wyposażona w meble, zabawki i materiały edukacyjne dostosowane do potrzeb dzieci w wieku do lat 3 oraz monitor interaktywny, urządzenia wielofunkcyjne, robot do nauki języka angielskiego, sypialnia wyposażona w materace, pościel i kocyki oraz oczyszczacz powietrza, łazienka (toaleta z wydzieloną strefą do przewijania dzieci, brodzik z natryskiem, regał na nocniki z dodatkową umywalką do mycia i dezynfekcji nocników oraz podajnik na ręcznik papierowy i dozownik mydła), kuchnia (rozdzielnia żywności), która wyposażona jest w meble kuchenne, lodówkę, zmywarkę, ekspres do kawy, mikrofalę oraz wózek do posiłków i sterylizator do butelek, pomieszczenie biurowe gdzie znajdują się szafy na dokumenty, niszczarka, urządzenia wielofunkcyjne, laptop, monitor, laminator, pomieszczenie gospodarcze wyposażone w generator pary z deską, odkurzacz pionowy, odkurzacz przemysłowy, pralka i regał na środki czystości, hol gdzie znajdują się siedziska piankowe, pufy oraz kanapa.

Modernizacja obejmowała nie tylko prace wewnątrz budynku polegające na remoncie, wykończeniu i wyposażeniu jednostki. Wykonano również szereg prac na zewnątrz budynku mające na celu odnowienie elewacji, dostawę i montaż drzwi zewnętrznych, dostawę i montaż rolet zewnętrznych i schodów. Ponadto przy wejściu do obiektu wykonano pochylnię terenową dla osób niepełnosprawnych.

Klub Dziecięcy jest wyposażony również w defibrylator medyczny AED oraz bogato zaopatrzoną apteczkę pierwszej pomocy.

Budynek został kompleksowo dostosowany do potrzeb najmłodszych w trosce o ich bezpieczeństwo i komfort. Cały asortyment został przygotowany zgodnie z wytycznymi rządowego programu „Aktywny Maluch” na lata 2022–2029.

Zamówienia zostały sfinansowane z Krajowego Planu Odbudowy i Zwiększenia Odporności i środków z budżetu państwa w ramach Programu rozwoju instytucji opieki nad dziećmi w wieku do lat 3 „Aktywny Maluch+2022-2029”. Fundusze Europejskie dla Rozwoju Społecznego 2021-2027.



7.4. Polityka Społeczna (w tym funkcjonowanie Warsztatów Terapii Zajęciowej i Domu Dziennego Pobytu SENIOR-WIGOR w Niemojowicach)

Warsztaty Terapii Zajęciowej w Żarnowie

Rehabilitacja zawodowa w Warsztatach Terapii Zajęciowej (WTZ) w 2025 roku koncentruje się na zwiększeniu realnej aktywności uczestników na otwartym rynku pracy oraz poprawie finansowania placówek.

Głównymi formami realizacji w ramach warsztatu są:

- ❖ Instruktaż stanowiskowy: Nauka konkretnych czynności zawodowych w pracowniach (np. stolarskiej, krawieckiej, poligraficznej).
- ❖ Poradnictwo zawodowe: Opracowywanie Indywidualnych Programów Rehabilitacji (IPR) z naciskiem na ocenę predyspozycji do pracy.
- ❖ Współpraca z otoczeniem: Aktywne nawiązywanie relacji z lokalnymi pracodawcami i urzędami pracy w celu organizacji staży.

W 2025 roku Warsztaty Terapii Zajęciowej postawiły na aktywne kontakty z otoczeniem. Jednym z przykładów są cyklicznie spotkania z młodzieżą ze Szkoły Branżowej I Stopnia z Żarnowa oraz z ich wychowawcą OHP (doradcą zawodowym). Spotkania odbywają się raz na kwartał w ramach szkolnego koła wolontariatu „Wolontariat - praca czy sposób na życie?”.

W minionym roku odbyły się trzy spotkania o tematyce:

- Integracja – budowanie pozytywnych relacji
- Warsztaty radzenia sobie ze stresem, asertywność
- Turniej Darta, gry i zabawy zespołowe na świeżym powietrzu

Ponadto Warsztaty współpracowały z Powiatowym Urzędem Pracy w Opocznie w wyniku czego w październiku odbyło się spotkanie w PUP w Opocznie, podczas którego uczestniczyliśmy w warsztatach dotyczących budowania relacji symbolicznie porównywanych z mostami „Razem mamy moc”, w których naprawdę wybrzmiała siła relacji. Nasi uczestnicy opowiadali o bliskości, zaufaniu i wsparciu i dzielili się swoimi przemyśleniami. Na koniec wspólnie zbudowaliśmy most – element po elemencie, jak w życiu: z małych gestów, cierpliwości i współdziałania.

Opis działania w zakresie rehabilitacji społecznej w roku 2025

Rehabilitacja społeczna w Warsztatach Terapii Zajęciowej w Żarnowie ma na celu umożliwienie osobom z niepełnosprawnościami uczestnictwo w życiu społecznym. Prowadzi ona do:

- Pobudzenia aktywności społecznej osób z niepełnosprawnościami, wzmacniania zaradności osobistej;
- Kształtowania oraz wzmacniania właściwych postaw i zachowań sprzyjających integracji;
- Pokonywania barier w komunikowaniu się.

Raport o stanie GMINY ŻARNÓW za rok 2025



W Warsztatach Terapii Zajęciowych w Żarnowie rehabilitacja społeczna realizowana była poprzez uczestnictwo podopiecznych w:

a) Imprezach i zabawach okolicznościowych:

- III Przegląd Kolęd i Pastorałek w Środowiskowym Domu Samopomocy w Dąbrówce;
- Bal Walentynowy;
- Udział w balu karnawałowym w Środowiskowym Domu Samopomocy w Dąbrówce;
- Zaangażowanie w festynie rodzinnym zorganizowanym przez Urząd Miasta w Żarnowie i zbiórka charytatywna na rzecz chorej Milenki;
- Wyjazd do Kielc na „Noc Kabaretową”;
- Udział w świetnej zabawie podczas PIKNIKU SHINE w Opocznie;
- Udział w przeglądzie piosenki wakacyjnej do ŚDS w Opocznie;
- Spotkanie z Przedszkolakami z Radosnej Dolinki;
- Spotkanie integracyjne u przyjaciół z Państwowej Placówki Opiekuńczo-Wychowawczej w Żarnowie „PRZYSTAŃ”;
- Wzięliśmy udział w II Przeglądzie Piosenki Wakacyjnej organizowanym przez Fundację Ostoja im. Siostry Klaryski Stanisławy z Opoczna;
- Jesienne spotkanie integracyjne z ŚDS z Opoczna;
- Wspólne śpiewanie Pieśni Patriotycznych w ŚDS Dąbrówka;
- Parada Talentów w Wolborzu „Pocztówka z wakacji”;
- XIV Spotkanie Wigilijne w Zespole Szkół Powiatowych w Opocznie zorganizowane przez Powiat Opoczyński;
- Spotkanie Oplątkowe w placówce.

b) wycieczkach:

- Wycieczka do miasta Frombork;
- Wycieczka do Muzeum II Wojny Światowej w Gdańsku;
- Wycieczka do malowniczego Lasu Januszewickiego;
- Wycieczka trzy dniowa nad morze – Stegny;
- Wycieczka do Białaczowa;
- Wycieczka do Spały - Centralny Ośrodek Sportu;
- Wycieczka do Muzeum Regionalnego im. Stanisława Sankowskiego w Radomsku;
- Wyjazd do kina;
- Wyjazdy na kręgle.

c) Zawodach sportowych i spotkaniach:

- Udział w Wojewódzkiej Olimpiadzie Osób Niepełnosprawnych Intelaktualnie w Ośrodku Przygotowań Olimpijskich w Spała „Sport bez barier”;
- Zajęcia aktywizacyjno – integracyjne uczestników oraz uczniów ze Szkoły Branżowej I stopnia w Żarnowie.

d) Spektaklach, konkursach, występach w wykonaniu aktorów, piosenkarzy oraz innych placówek:

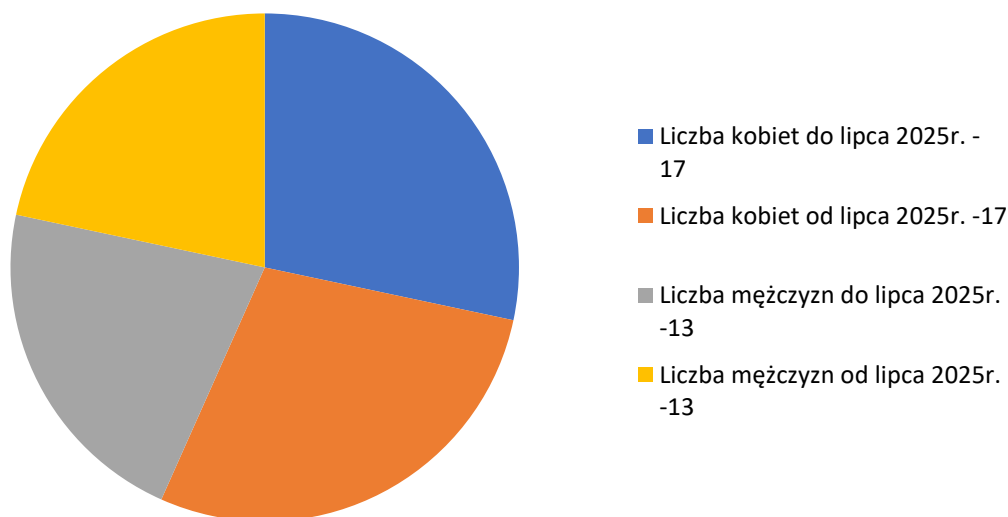
- koncert Pana Władysława Byrdy z Cieszyna;
- Występ artystów z Teatru MALU z Agencji Artystycznej GALANA;

Raport o stanie GMINY ŻARNÓW za rok 2025



- VII przeglądzie Twórczości Artystycznej Osób z Niepełnosprawnością „Podkasana Muza” w Drzewicy.
- e) W spotkaniach mających na celu wzmacnianie aktywizacji zawodowej:
 - Spotkanie z doradcą zawodowym z Urzędu Pracy w Opocznie;
 - Spotkanie z przedstawicielami z Ochotniczego Hufca Pracy;
 - IX Opoczyńskie Targi Pracy w Opocznie;
 - Zajęcia edukacyjne z programu „Kierować każdy może” z Panem Grzegorzem Królickim.
- f) Prezentowanie swych umiejętności plastycznych, organizacyjnych, wokalnych, tanecznych:
 - Organizacja i przygotowanie Dnia Kobiet i Dnia Mężczyzny w placówce;
 - Organizacja i przygotowanie Walentynek w WTZ;
 - Przygotowanie na IV Diecezjalne Dni Godności Osób z Niepełnosprawnością w Opocznie;
 - Przygotowanie oraz prezentacja Pieśni Patriotycznych;
 - Przygotowanie i udział w przeglądzie piosenki wakacyjnej do ŚDS w Opocznie;
 - Przygotowanie i udział w „Parada Talentów” w Wolborzu.

Liczba kobiet i mężczyzn w WTZ w 2025r.



Rodzaj niepełnosprawności uczestników WTZ na 31.12.2025 r.

RODZAJ NIEPEŁNOSPRAWNOŚCI	LICZBA OSÓB
Upośledzenie umysłowe	15
Choroby psychiczne	16
Uszkodzenie narządu ruchu	0
Uszkodzenie słuchu	1

Raport o stanie GMINY ŻARNÓW za rok 2025



Uszkodzenie wzroku	0
Neurologiczne	3
Choroby układu oddechowego i krążenia	0
Zaburzenia głosu, mowy i choroby słuchu	1
Epilepsja	3
Choroby układu pokarmowego	1
Niepełnosprawność sprzężona	9

Stopień niepełnosprawności (liczba osób) pod koniec 2025r.

STOPIEŃ NIEPEŁNOSPRAWNOŚCI	LICZBA OSÓB
Znaczny	9
Umiarkowany	21
Lekki	0

Sprzedaż produktów i usług wykonanych przez uczestników WTZ

Sprzedaż oraz prezentacja prac w roku 2025 odbyła się podczas:

- kiermaszy świątecznych poza placówką WTZ
- wystaw prac przygotowanych przez uczestników WTZ (Targi Pracy i Edukacji w Opocznie oraz IV Diecezjalnego Dnia Godności Osób z Niepełnosprawnością w Opocznie),
- festynów w Żarnowie,
- stacjonarnego kiermaszu o tematyce związanej ze Świętem Wszystkich Świętych,
- Wigilii Opoczyńskiej.

Wystawa prac miała miejsce na Opoczyńskich Targach Pracy i Edukacji. W związku z tym, że Targi te odbywały się przed Wielkanocą prace, które zostały wystawione były o tematyce wielkanocnej. Podobna prezentacja miała miejsce na Diecezjalnym Dniu Godności z Niepełnosprawnością w Opocznie.

Działalność Domu Dziennego Pobytu „SENIOR – WIGOR” w Niemojowicach

Realizacja zadania publicznego w ramach Programu Wieloletniego Senior + na lata 2021 - 2025 obejmuje zapewnienie funkcjonowania Dziennego Domu Senior +, jest kontynuacją działań podjętych w Gminie Żarnów w latach 2016-2020. Głównym celem działalności jest zapewnienie wsparcia nieaktywnym zawodowo osobom powyżej 60 roku życia, z terenu Gminy Żarnów. Wsparcie to udzielane jest poprzez umożliwienie seniorom korzystania z oferty na rzecz aktywności społecznej, aktywizowanie i angażowanie ich w działania samopomocowe na rzecz środowiska lokalnego. Dom Dziennego Pobytu „Senior – Wigor” w Niemojowicach świadczy następujące usługi: socjalne (posiłek, możliwość wykonania prania, prasowania,



wsparcie w codziennych czynnościach) aktywności ruchowej i kinezyterapii (ćwiczenia, spacer, nordic walking), edukacyjne (pogadanki tematyczne, profilaktyka zdrowotna, warsztaty tematyczne: kulturalno – oświatowe (inscenizacje teatralne, zwiedzanie podczas wycieczek itp.), rekreacyjne (wycieczki krajoznawcze), opiekuńcze - w zależności od potrzeb lokalnych, jak i indywidualnych kierowanych do DDP osób.

Prowadzenie działalności i realizowanie zamierzonych celów ma za zadanie kompensowanie skutków samotności, niesamodzielności, niepełnosprawności oraz propagowanie modelu godnego życia w wieku sennym, a także przeciwdziałanie izolacji i marginalizacji. Opieka i pomoc w rozwiązywaniu codziennych problemów, aktywizowanie do dalszego podejmowania wysiłku w życiu codziennym, stwarzanie warunków sprzyjających samorealizacji, wykorzystywaniu tkwiących w uczestnikach potencjału i wiedzy, wzrost poczucia wartości i rozwijanie sprawności umysłowej - to aspekty na które szczególnie zwracamy uwagę w codziennej pracy z seniorami. W ramach zadania publicznego realizowane są działania takie jak: zatrudnienie kadry zgodnie z określonymi standardami, bieżące utrzymanie jednostki, zakup usług i materiałów związanych bezpośrednio ze świadczeniem usług dla seniorów (wycieczki, bilety wstępu, materiały do terapii zajęciowej) oraz dowóz uczestników i zakup posiłku w ramach usługi socjalnej. Spotkania z różnymi grupami osób (dzieci, seniorzy z innych jednostek i stowarzyszeń) wpływają korzystnie na funkcjonowanie osób starszych, integrację społeczną i stwarzają możliwość do działań samopomocowych. Rzeczywista liczba seniorów korzystających z usług świadczonych przez Dom Dniennego Pobytu Senior Wigor w Niemowicach w okresie od 01.01.2025 - 31.12.2025 - 29 osób. Koszt realizacji zadania w ramach programu w 2025 – 416 535,44 zł w tym 320 307,44 zł środków własnych i 96 228,00 zł dotacji budżetu państwa.

7.5. Kultura (w tym działalność Miejsko – Gminnej Biblioteki Publicznej w Żarnowie)

W 2025 roku Miejsko-Gminna Biblioteka Publiczna w Żarnowie prowadziła działalność statutową w zakresie upowszechniania czytelnictwa, edukacji kulturalnej oraz zapewnienia mieszkańcom dostępu do zbiorów bibliotecznych i informacji. Biblioteka realizowała zadania związane z gromadzeniem, opracowaniem i udostępnianiem księgozbioru, organizacją wydarzeń kulturalno-oświatowych, a także współpracą z placówkami oświatowymi i instytucjami kultury. W ramach działalności prowadzono działania promujące czytelnictwo wśród dzieci, młodzieży i osób dorosłych, w tym spotkania, konkursy oraz zajęcia edukacyjne. Biblioteka zapewniała również dostęp do zasobów cyfrowych i usług bibliotecznych wspierających rozwój społeczności lokalnej.

Wykaz bibliotek, filii i oddziałów bibliotecznych (nazwa, adres, tel., e-mail, godziny otwarcia biblioteki/filii/oddziału dla czytelników).

Miejsko - Gminna Biblioteka Publiczna w Żarnowie

ul. Opoczyńska 5, 26-330 Żarnów

tel. 44 7577073, e-mail: biblioteka@zarnow.eu

Godziny otwarcia: od poniedziałku do piątku 8:00 - 16:00

Soboty pracujące (druga i ostatnia w każdym miesiącu): 9:00 - 13:00

Raport o stanie GMINY ŻARNÓW za rok 2025



Miejsko - Gminna Biblioteka Publiczna w Żarnowie – Filia Biblioteczna w Miedznej Murowanej

ul. Główna 2, 26-330 Żarnów

Godziny otwarcia: Czwartek, Piątek – 8.00 – 16.00 Wtorek 8 – 12.00

Gminna Biblioteka Publiczna w Żarnowie – Filia Biblioteczna w Skórkowicach

ul. Przedborska 26, 26-330 Żarnów

Godziny otwarcia: Poniedziałek, Środa – 8.00 – 16.00 Wtorek: 12.00 - 16.00 – Piątek

Pozabudżetowe źródła pozyskiwania środków na działalność bieżącą i inwestycje

Biblioteka	Źródło dotacji	Nazwa i krótki opis projektu	Kwota dotacji	Kwota wkładu własnego
Miejsko – Gminna Biblioteka Publiczna w Żarnowie	Biblioteka Narodowa	W ramach Narodowego Programu Rozwoju Czytelnictwa 2.0. na lata 2021 – 2025; Priorytet I Poprawa oferty bibliotek publicznych; Kierunek interwencji 1.1 Zakup i zdalny dostęp do nowości wydawniczych	10 000,00	10 809,16
Miejsko – Gminna Biblioteka Publiczna w Żarnowie	Instytut Książki	„Kraszewski. Komputery dla bibliotek” edycja 2025	16 800,00	3150,00
Razem			26 800,00	13 959,16

Struktura zbiorów bibliotecznych w jednostkach inwentarzowych wg stanu na 31.12.2025

Nazwa biblioteki, filii	Książki	Czasopisma oprawne	Zbiory specjalne	Razem zbiory
Miejsko-Gminna Biblioteka Publiczna w Żarnowie	11677	0	8	11685
Miejsko-Gminna Biblioteka Publiczna – Filia w Miedznej Murowanej	7735	0	2	7737

Raport o stanie GMINY ŻARNÓW za rok 2025



Miejsko-Gminna Biblioteka Publiczna Filia w Skórkowicach	6829	0	2	6831
Razem Gmina	26241	0	12	26253

Struktura księgozbioru (książki)

Nazwa biblioteki, filii	Literatura piękna dla dzieci i młodzieży	Literatura piękna dla dorosłych	Literatura z innych działów	Ogółem książki
Miejsko-Gminna Biblioteka Publiczna w Żarnowie	4172	6761	744	11677
Miejsko Gminna Biblioteka Publiczna – Filia w Miedznej Murowanej	2462	4340	933	7735
Miejsko-Gminna Biblioteka Publiczna Filia w Skórkowicach	1902	4169	758	6829
Razem Gmina	8536	15270	2435	26241

Czytelnicy ogółem

Nazwa biblioteki, filii	Czytelnicy ogółem		
	2024	2025	Różnica
Miejsko-Gminna Biblioteka Publiczna w Żarnowie	266	276	+10
Miejsko-Gminna Biblioteka Publiczna – Filia w Miedznej Murowanej	90	81	-9
Miejsko-Gminna Biblioteka Publiczna Filia w Skórkowicach	87	94	+7
Razem Gmina	443	451	+8

Struktura czytelników wg wieku

	Liczba czytelników			Struktura procentowa		
	2024	2025	Różnica	2024	2025	Różnica
Do 5 lat	30	26	-4	6,8	5,76	-1,04
6-12 lat	115	123	+8	26,1	27,27	+1,17
13-15 lat	36	52	+16	8,1	11,53	+3,43
16-19 lat	25	17	-8	5,6	3,77	-1,83
20-24 lata	9	9	0	2,0	2,0	0

Raport o stanie GMINY ŻARNÓW za rok 2025



25-44 lata	114	114	0	25,7	25,28	-0,42
45-60 lat	44	46	+2	9,9	10,20	+0,3
Powyżej 60 lat	70	64	-6	15,8	14,19	1,61
OGÓŁEM GMINA	443	451	+8	100 %	100 %	x

Struktura czytelników wg wieku w 2025 r. (w podziale na poszczególne biblioteki)

Nazwa biblioteki, filii	Czytelnicy ogółem	Do 5 lat	6-12 lat	13-15 lat	16-19 lat	20-24 lata	25-44 lata	45-60 lat	Powyżej 60 lat
Miejsko-Gminna Biblioteka Publiczna w Żarnowie	276	19	77	20	9	4	70	27	50
Miejsko-Gminna Biblioteka Publiczna – Filia w Miedznej Murowanej	81	5	16	14	3	3	21	14	5
Miejsko-Gminna Biblioteka Publiczna Filia w Skórkowicach	94	2	30	18	5	2	23	5	9
Razem Gmina	451	26	123	52	17	9	114	46	64

Struktura wypożyczeń książek na zewnątrz w 2025 r. (dane w podziale na poszczególne biblioteki)

Nazwa biblioteki, filii	Struktura wypożyczeń książek na zewnątrz:			
	Literatura piękna dla dzieci i młodzieży	Literatura piękna dla dorosłych	Literatura z innych działów	Ogółem
M-GBP w Żarnowie	1152	1882	228	3262
M-GBP – Filia w Miedznej Murowanej	291	241	23	555
M-GBP Filia w Skórkowicach	262	347	33	642
Razem Gmina	1705	2470	284	4459

Najważniejsze imprezy kulturalno-oświatowe adresowane do dorosłego czytelnika

Nazwa biblioteki, filii	Nazwa imprezy	Termin	Nazwa instytucji współpracującej (zakres współpracy)
-------------------------	---------------	--------	--

Raport o stanie GMINY ŻARNÓW za rok 2025



Miejsko – Gminna Biblioteka Publiczna w Żarnowie	Narodowe Czytanie	11.09.2025 r.	Szkoła Podstawowa im. Juliana Bartoszewicza w Żarnowie.
Miejsko – Gminna Biblioteka Publiczna w Żarnowie	Wieczornica Patriotyczna – Obchody Święta Niepodległości	14.11.2025 r.	Koło Gospodyń Wiejskich. Poczęstunek, pomoc w organizacji wydarzenia.
Miejsko – Gminna Biblioteka Publiczna w Żarnowie	Tydzień Bibliotek- Punkt	13.05.2025 r.	Dom Kultury w Żarnowie – dokumentowanie, foto relacja z wydarzenia.

Najważniejsze imprezy kulturalno-oświatowe adresowane do dzieci i młodzieży

Nazwa biblioteki, filii, oddziału dla dzieci i młodzieży	Nazwa imprezy	Termin	Nazwa instytucji współpracującej (zakres współpracy)
Miejsko-Gminna Biblioteka Publiczna w Żarnowie	Noc bibliotek	18.10.2025 r.	Filia biblioteczna Skórkowice. Opracowanie planu wydarzenia
Miejsko-Gminna Biblioteka Publiczna – Filia w Miedznej Murowanej	Spotkanie z młodzieżą – Gry planszowe, głośne czytanie.	21.08.2025r.	Koło Gospodyń Wiejskich w Miedznej Murowanej. Poczęstunek
Miejsko-Gminna Biblioteka Publiczna w Żarnowie Filia w Skórkowicach	Tydzień bibliotek	15.05.2025r.	Stowarzyszenie – Skórkowice i Okolice. Sponsoring w postaci gier planszowych

Dostarczanie książek dla osób starszych, chorych i z niepełnosprawnościami do miejsca ich zamieszkania

Nazwa biblioteki, filii	Ilość osób	Wypożyczenia		Liczba wizyt
		Książki	Czasopisma	
Miejsko – Gminna Biblioteka Publiczna w Żarnowie	8	45	0	7
Filia Miedzna Murowana	5	34	0	5
Filia Skórkowice	2	15	0	3
OGÓŁEM GMINA	15	94	0	15

**Formy pracy z czytelnikiem chorym, starszym i z niepełnosprawnościami**

Nazwa biblioteki, filii	Nazwa imprezy	Termin	Nazwa instytucji współpracującej (zakres współpracy)
Miejsko-Gminna Biblioteka Publiczna w Żarnowie	Tydzień Bibliotek – Spotkanie z Seniorami	14.05.2025 r.	Dom Dziennego Pobytu Seniora w Niemojowicach
Miejsko-Gminna Biblioteka Publiczna w Żarnowie – Filia w Miedznej Murowanej	Spotkanie integracyjne z seniorami z okazji dnia Babci i Dziadka.	19.01.2025 r.	Koło Gospodyń Wiejskich w Miedznej Murowanej.
Miejsko-Gminna Biblioteka Publiczna w Żarnowie - Filia w Skórkowicach	Spotkanie z Klubem Aktywnego Seniora	14.12.2025 r.	Miejsko-Gminna Biblioteka w Żarnowie. Udostępnienie miejsca i pomoc w organizacji wydarzenia – poczęstunek.

7.6. Turystyka, Sport i Rekreacja

Gmina Żarnów w ostatnich latach intensywnie rozwija ofertę turystyczną, sportową i rekreacyjną. Jednym z najważniejszych wydarzeń w tej dziedzinie w 2025 roku było otwarcie nowoczesnego Gminnego Centrum Sportu w Żarnowie.

Na przestrzeni 2024 i 2025 roku przy ul. Polnej w Żarnowie, powstał piękny i bardzo funkcjonalny kompleks sportowo-rekreacyjny, zwany także GMINNYM CENTRUM SPORTU. Został wykonany z ogromnym rozmachem, podkreślającym rolę i rangę Żarnowa. Jego budowa sprawiła, iż całkowitej zmianie uległ wizerunek naszego miasteczka w rejonie Szkoły Podstawowej im. Juliana Bartoszewicza. Budowa kompleksu była częścią bardzo dużego, wielomilionowego projektu „Doposażenie i rozbudowa infrastruktury w Szkole Podstawowej im. Juliana Bartoszewicza w Żarnowie”. Ogólny koszt inwestycji w oświatę i sport, sięgnął ponad 7,135 mln zł, z czego zdecydowana większość pochodziła ze źródeł zewnętrznych, a pozostałe ze środków własnych Gminy. Jej powstanie całkowicie zmieniło wizerunek Żarnowa i stało się naszą piękną wizytówką, z której jesteśmy dumni. Od dawna na nią wszyscy czekali, bo żarnowska szkoła jest jedną z największych w regionie, a jej uczniowie od lat osiągają znaczące sukcesy w sporcie. Tłumy osób, codziennie odwiedzają ten obiekt, również w godzinach popołudniowych i wieczornych. Można z niego korzystać również i po zmroku, bowiem cały teren jest oświetlony aż 40 lampami solarnymi. Bezpieczeństwo użytkowników jest zagwarantowane przez monitoring - na terenie obiektu zainstalowano bowiem aż 20 kamer. Warto podkreślić, iż GMINNE CENTRUM SPORTU przy Szkole Podstawowej w Żarnowie jest ogólnodostępne i każdy może z niego korzystać. Budowa nowoczesnego kompleksu sportowo – rekreacyjnego, to



jedną z największych – obok modernizacji dotychczasowej i budowy nowej oczyszczalni ścieków – inwestycji w Żarnowie.

Zakres zaplanowanych prac przy GMINNYM CENTRUM SPORTU był bardzo obszerny, a jego wykonanie całkowicie zmieniło otoczenie szkoły. Dzięki budowie infrastruktury sportowej, powstały obiekty lekkoatletyczne – bieżnia sportowa prosta trzytorowa o długości 120 m, bieżnia okólna trzytorowa o długości 200 m, a także skocznia do skoku w dal i koło do pchnięcia kulą. W miejscu dawnego boiska asfaltowego, powstało boisko wielofunkcyjne o nawierzchni syntetycznej o wymiarach 25 x 46 m, a w części południowej – profesjonalna ściana treningowa do tenisa ziemnego o szerokości 24 m i wysokości 3,5 m. Zbudowano również boisko do siatkówki plażowej z trybunami. Zostały zainstalowane nowoczesne urządzenia, wzbogacające istniejący wcześniej plac zabaw dla dzieci. Powstało również dużo elementów małej architektury rekreacyjnej. Wśród licznych urządzeń jest m.in. linearium (stożek liniowy), piaskownica, zestaw zabawowy, bujak, huśtawka podwójna, zestaw street workout, ławki parkowe, kosze na śmieci, tor przeszkód „pieńki”, drabinka ukośna, ścianka wspinaczkowa, poręcze treningowe, równoważnia, drabinka, zestaw do przeskoków, zestaw do slalomu, turnfly, podniebna deskorolka Aeroskate, zestaw do wspinaczki i inne elementy. Nieopodal ul. Polnej, tuż obok „ORLIKA” i istniejącej od lat siłowni zewnętrznej, a więc na skraju kompleksu, zbudowano piękny SKATEPARK, który stał się atrakcją tego miejsca. Skatepark jest wyposażony w Bank Ramp + Bank Wall, Funbox z poręczą 3/1, Grindbox 3/1 + Grindbox 2 (poziomy) oraz Quarter pipe 2 (poziomy).

Ponadto powstały funkcjonalne chodniki i parkingi, dokonano również wielu nasadzeń roślinności. Założono także nowe trawniki. W kilku miejscach zbudowano schody, m.in. przy wejściu na „ORLIK” i na boisko do piłki plażowej. Zamontowano cztery trybuny dla kibiców i sympatyków sportu oraz liczne siedziska przy tartanowym boisku i bieżni. Powstała również wielka, piękna altana o wymiarach 7,0 x 5,0 metrów dla użytkowników obiektu. Wszystkie zadania inwestycyjne w szkole i jej otoczeniu, zostały sfinansowane w kwocie 5,4 mln zł ze środków Rządowego Funduszu POLSKI ŁAD, Programu Inwestycji Strategicznych. Z pięknego kompleksu sportowo – rekreacyjnego przy ul. Polnej, bardzo cieszy się również zarząd, ale także działacze, piłkarze i całe miejscowe środowisko sportowe, od wielu lat skupione wobec Klubu Sportowego Kasztelan Żarnów, którego aktywność jest naszą niezmienną chlubą i chwałą.

Bardzo dużą aktywność turystyczno-krajoznawczą prowadzi na terenie Gminy Żarnów PTTK Oddział w Żarnowie, który w 2025 roku kontynuował działalność na rzecz rozwoju turystyki, krajoznawstwa i aktywnego wypoczynku w regionie. Oddział organizował rajdy piesze i rowerowe, wycieczki krajoznawcze oraz wydarzenia promujące lokalne dziedzictwo historyczne i przyrodnicze. Prowadzono również działania edukacyjne skierowane do dzieci, młodzieży i mieszkańców gminy, popularyzując wiedzę o regionie oraz ideę turystyki kwalifikowanej. Dzięki współpracy z samorządem i lokalnymi instytucjami oddział aktywnie uczestniczył w integracji społeczności lokalnej oraz promocji walorów turystycznych ziemi żarnowskiej.

Istotną rolę w dziedzinie sportu ogrywa klub sportowy KS Kasztelan Żarnów, który w 2025 roku prowadził aktywną działalność sportową i społeczną, skupiając się na rozwoju piłki nożnej oraz promocji aktywnego stylu życia wśród mieszkańców gminy. Klub uczestniczył w rozgrywkach ligowych, organizował treningi dla dzieci, młodzieży i seniorów, a także angażował się w przygotowanie wydarzeń sportowych



i turniejów lokalnych. Istotnym elementem działalności była praca z młodymi zawodnikami oraz rozwijanie sportowych pasji wśród najmłodszych mieszkańców regionu. Klub współpracował również z samorządem oraz lokalnymi partnerami, wspierając integrację społeczności poprzez sport i rekreację organizując między innymi półkolonie dla dzieci i młodzieży.

Gmina wspiera aktywność fizyczną mieszkańców poprzez rozwój infrastruktury sportowej i organizację licznych wydarzeń rekreacyjnych dla różnych grup wiekowych.

Podmiotami i instytucjami, które są organizatorami wszelkiego rodzaju wydarzeń kulturalnych, turystycznych, sportowych i rekreacyjnych są:

- 1) Urząd Miasta i Gminy w Żarnowie
- 2) Miejsko - Gminna Biblioteka Publiczna w Żarnowie
- 3) Stajnia Artystyczna Marcinków
- 4) Szkoła Podstawowa im. Juliana Bartoszewicza w Żarnowie
- 5) Szkoła im. Marii Skłodowskiej-Curie w Klewie
- 6) Warsztaty Terapii Zajęciowej w Żarnowie
- 7) Dom Dziennego Pobytu „SENIOR-WIGOR” w Niemojowicach
- 8) Polskie Towarzystwo Turystyczno- Krajoznawcze / Oddział Żarnów
- 9) Klub Sportowy Kasztelan Żarnów
- 10) Inne podmioty w tym również jednostki Ochotniczych Straży Pożarnych, stowarzyszenia i Koła Gospodyń Wiejskich.

W 2025 roku odbyło się w Gminie Żarnów wiele wspaniałych wydarzeń kulturalnych o różnicowanej tematyce i grupie odbiorców tak aby każdy mieszkaniec mógł wybrać coś dla siebie. Były nimi między innymi:

- 1) XX Memoriał Piłkarski im. Krzysztofa Podleńskiego
- 2) Charytatywny Kiermasz Ciast
- 3) Obchody Święta Konstytucji 3 Maja
- 4) Festyn Charytatywny dla Milenki Świąder
- 5) Uroczyste otwarcie i poświęcenie świetlicy wiejskiej wraz z remizą OSP w Zdyszewicach połączone z Gminnym Dniem Strażaków OSP
- 6) Uroczyste otwarcie i poświęcenie Kompleksu Sportowo-Rekreacyjnego czyli Gminnego Centrum Sportu przy Szkole Podstawowej w Żarnowie
- 7) Muzyczne wakacje z Domem Kultury w Żarnowie
- 8) Koncert zespołu KOSY i Orkiestry Symfonicznej Filharmonii Sudeckiej
- 9) Półkolonie we współpracy z Klubem KS Kasztelan Żarnów
- 10) Dożynki Parafialno-Gminne w Żarnowie
- 11) Obchody 81 Rocznicy Bitwy 25 Pułku Piechoty Armii Krajowej pod Diablą Górą
- 12) I Festiwal Kluski Kół Gospodyń Wiejskich w Miedznej Murowanej
- 13) Seans Filmowy w Topolicach
- 14) Narodowe Czytanie 2025 w Domu Kultury w Żarnowie
- 15) Złote Gody Jubileusz Długoletniego Pożycia Małżeńskiego
- 16) Obchody Narodowego Święta Niepodległości 11 listopada
- 17) Wieczornica Patriotyczna
- 18) Charytatywny Jarmark Bożonarodzeniowy dla Milenki Świąder
- 19) Mikołajki 2025 Spotkanie z Mikołajem w Remizie OSP w Żarnowie
- 20) IV Świąteczny Turniej Piłki Nożnej im. Przemysława Piotrowskiego



21) Mikołajki `2025, Wizyta Mikołaja we wszystkich placówkach oświatowych i opiekuńczo – wychowawczych w Gminie Żarnów

Ponadto odbyły się również spotkania integracyjne w sołectwach z terenu Gminy Żarnów:

- Piknik z okazji Dnia Dziecka w Budkowie
- Powitanie wakacji na ludowo w Miedznej Murowanej
- Festyn Rodzinny w Straszowej Woli
- Piknik Rodzinny w Pilichowicach
- Festyn Rodzinny w Chełstach
- Piknik Rodzinny w Niemojowicach
- Festyn Rodzinny w Malkowie
- Festyn KGW Ruszenice
- Piknik Rodzinny w Sielcu
- Festyn Rodzinny w Soczówkach
- Festyn Rodzinny w Marcinkowie
- Festyn Rodzinny w Żarnowie

Spotkania integracyjne w sołectwach odgrywają istotną rolę w budowaniu silnych i zgranych społeczności lokalnych. Choć często mają charakter nieformalny - jak festyny czy ogniska - ich znaczenie wykracza daleko poza samą rozrywkę. Przede wszystkim takie wydarzenia sprzyjają nawiązywaniu i umacnianiu relacji międzyludzkich. Mieszkańcy mają okazję lepiej się poznać, porozmawiać i przełamać bariery, które na co dzień mogą wynikać z różnic wieku, poglądów czy stylu życia. Silniejsze więzi społeczne przekładają się na większe zaufanie i gotowość do współpracy. Kolejną korzyścią jest wzrost zaangażowania w sprawy lokalne. Osoby, które czują się częścią wspólnoty, chętniej uczestniczą w inicjatywach na rzecz sołectwa, takich jak projekty infrastrukturalne czy działania proekologiczne. Integracja sprzyja także lepszemu przepływowi informacji i wspólnemu rozwiązywaniu problemów. Nie można pominąć również aspektu kulturowego. Spotkania integracyjne są doskonałą okazją do pielęgnowania lokalnych tradycji, zwyczajów i dziedzictwa. Dzięki nim młodsze pokolenia mogą poznawać historię swojego regionu i budować poczucie tożsamości.

7.7. Gospodarowanie odpadami

Zgodnie z art. 3 ust. 2 pkt 10 ustawy z dnia 13 września 1996 r. o utrzymaniu czystości i porządku w gminach (Dz. U. z 2025 poz.733), jednym z zadań gminy jest dokonywanie **corocznej analizy stanu gospodarki odpadami komunalnymi**, w celu weryfikacji możliwości technicznych i organizacyjnych Gminy w zakresie gospodarowania odpadami komunalnymi.

Od 01.01.2021 roku do 31.12.2021 roku odbiór odpadów komunalnych oraz ich zagospodarowanie od właścicieli nieruchomości realizowała firma Przedsiębiorstwo Gospodarki Komunalnej Sp. z o.o. w Opocznie ul. Krótka 1, z którą gmina miała zawartą umowę na okres od 1 stycznia 2021 roku do 31 grudnia 2021 roku. W wyniku ogłoszonego przetargu na odbiór i zagospodarowanie odpadów komunalnych z terenu Gminy Żarnów w grudniu 2020 roku została wyłoniona w/w firma, która realizowała powyższe zadanie. Liczba mieszkańców zameldowanych na dzień 31 grudnia 2021 r. – **5789 osób**. Systemem objęto **1637 gospodarstw domowych**. Liczba mieszkańców segregująca odpady komunalne: **4288 osób**.

Raport o stanie **GMINY ŻARNÓW** za rok **2025**



Od 01.01.2022 roku do 31.12.2022 roku odbiór odpadów komunalnych oraz ich zagospodarowanie od właścicieli nieruchomości realizowała firma Przedsiębiorstwo Gospodarki Komunalnej Sp. z o.o. w Opocznie ul. Krótka 1, z którą gmina miała zawartą umowę na okres od 1 stycznia 2022 roku do 31 grudnia 2022 roku. W wyniku ogłoszonego przetargu na odbiór i zagospodarowanie odpadów komunalnych z terenu Gminy Żarnów w grudniu 2021 roku została wyłoniona w/w firma, która realizowała powyższe zadanie.

Liczba mieszkańców zameldowanych na dzień 31 grudnia 2022 r. – **5716 osób**. Systemem objęto **1690 gospodarstw domowych**. Liczba mieszkańców segregująca odpady komunalne: **4413 osób**.

Od 01.01.2023 roku do 31.12.2023 roku odbiór odpadów komunalnych oraz ich zagospodarowanie od właścicieli nieruchomości realizowała firma Przedsiębiorstwo Gospodarki Komunalnej Sp. z o.o. w Opocznie ul. Krótka 1, z którą gmina miała zawartą umowę na okres od 1 stycznia 2023 roku do 31 grudnia 2023 roku. W wyniku ogłoszonego przetargu na odbiór i zagospodarowanie odpadów komunalnych z terenu Gminy Żarnów w grudniu 2022 roku została wyłoniona ww. firma, która realizowała powyższe zadanie.

Liczba mieszkańców zameldowanych na dzień 31 grudnia 2023 r. – **5673 osób**. Systemem objęto **1685 gospodarstw domowych**. Liczba mieszkańców segregująca odpady komunalne: **4336 osób**.

Od 01.01.2024 r. do 31.12.2024 r. odbiór odpadów komunalnych oraz ich zagospodarowanie od właścicieli nieruchomości realizowała firma Przedsiębiorstwo Gospodarki Komunalnej Sp. z o.o. w Opocznie wyłoniona w przetargu ogłoszonym przez gminę w grudniu 2023 roku, z którą gmina miała zawartą umowę na okres od 1 stycznia 2024 roku do 31 grudnia 2024 roku.

Liczba mieszkańców zameldowanych na dzień 31 grudnia 2024 r. – **5641 osób**. Systemem objęto **1691 gospodarstw domowych**. Liczba mieszkańców segregująca odpady komunalne: **4283 osób**.

Od 01.01.2025 r. do 31.12.2025 r. odbiór odpadów komunalnych oraz ich zagospodarowanie od właścicieli nieruchomości realizowała firma Przedsiębiorstwo Gospodarki Komunalnej Sp. z o.o. w Opocznie wyłoniona w przetargu ogłoszonym przez gminę w grudniu 2024 roku, z którą gmina miała zawartą umowę na okres od 1 stycznia 2025 roku do 31 grudnia 2025 roku.

W 2025 roku obowiązywały stawki opłaty za odpady komunalne, które były opublikowane w Uchwale Rady Miejskiej w Żarnowie Nr LXII/468/2024 z dnia 30 stycznia 2024 roku i wynosiły:

Odpady segregowane	Odpady niesegregowane
22,00 złotych miesięcznie od mieszkańca	44,00 złotych miesięcznie od mieszkańca

Opłata za gospodarowanie odpadami komunalnymi była naliczana w zależności od liczby osób faktycznie zamieszkujących daną nieruchomość i uiszczana miesięcznie w terminach za miesiące styczeń-listopad do 15 dnia następnego miesiąca, za miesiąc grudzień do 20 grudnia.

Niesegregowane (zmieszane) odpady komunalne oraz odpady BIO (worek brązowy) odbierane były raz w miesiącu, natomiast odpady selektywnie zbierane: szkło (pojemnik zielony) oraz papier (pojemnik niebieski) odbierano raz na dwa miesiące w miesiącach parzystych, metale i tworzywa sztuczne (worek żółty) odbierano raz na dwa miesiące w miesiące nieparzyste. Zbiórka odpadów

Raport o stanie **GMINY ŻARNÓW** za rok **2025**



wielkogabarytowych, zużytego sprzętu RTV i AGD prowadzona była bezpośrednio z nieruchomości w miesiącu lipcu i sierpniu. W 2025 roku po raz pierwszy odbierane były od mieszkańców odpady komunalny o kodzie 200110 tj. odzież.

Przeterminowane leki można było dostarczać do punktów umieszczonych przy budynkach użyteczności publicznej (apteki), a zużyte baterie do szkół znajdujących się na terenie gminy.

Punkt Selektywnej Zbiórki Odpadów Komunalnych (PSZOK), znajdujący się przy oczyszczalni ścieków w Żarnowie, czynny był od 01 kwietnia do 31 października 2025 roku w godzinach od 8.00 do 15.00 w IV wtorek miesiąca.

Harmonogram odbioru odpadów z terenu Miasta i Gminy Żarnów na 2025 rok

Region	Miejscowości	Zmieszane (pojemnik czarny) oraz BIO (worek brązowy)	Szkło (pojemnik zielony) oraz papier (pojemnik niebieski) -raz na 2 miesiące	Metale i tworzywa sztuczne (worek żółty) - raz na 2 miesiące	Wielkogabaryty zużyty sprzęt elektryczny i elektryczny, zużyte opony, niebezpieczne
I	Miedzna Murowana, Straszowa Wola, Nadole, Topolice, Budków, Trojanowice, Dłużniewice, Zdyszewice, Pilichowice	I czwartek miesiąca – co miesiąc Zmiana terminu: z 01.05.2025 r. na 08.05.2025 r.	I czwartek miesiąca – w miesiące parzyste	I czwartek miesiąca – w miesiące nieparzyste Zmiana terminu z 01.05.2025r. na 08.05.2025r.	29.07.2025r. (wtorek)
II	Adamów, Antoniów Chelsty, Dąbie, Jasion, Klew, Klew Kolonia, Lawki, Malenie, Marcinków, Mlynek, Myślubórz, Nowa Góra, Widuch, Paszkowice, Poręba, Ruszenice, Ruszenice kolonia, Sielec, Afryka, Siedłów, Skórkowice, Skumros, Tomaszów, Kamieniec	II czwartek miesiąca – co miesiąc Zmiana terminu: z 08.05.2025 r. na 15.05.2025 r.	II czwartek miesiąca – w miesiące parzyste	II czwartek miesiąca – w miesiące nieparzyste Zmiana terminu z 08.05.2025r. na 15.05.2025r.	30.07.2025r. (środa)
III	Małków, Wierzchowisko, Grębenice, Soczówki, Bronów, Niemojowice	III czwartek miesiąca – co miesiąc Zmiana terminu: z 15.05.2025 r. na 22.05.2025 r.	III czwartek miesiąca – w miesiące parzyste	III czwartek miesiąca – w miesiące nieparzyste Zmiana terminu z 15.05.2025r. na 22.05.2025r.	31.07.2025r. (czwartek)
		Z powodu święta wywóz odpadów z dnia 19.06.2025r. przełożony będzie na dzień 21.06.2025r. (sobota)			
	Żarnów	III czwartek miesiąca – co miesiąc oraz dodatkowo od 01.04.2025r. do 31.10.2025r. w I czwartek miesiąca Zmiana terminu z 15.05.2025r. na 22.05.2025r.	III czwartek miesiąca – w miesiące parzyste	III czwartek miesiąca – w miesiące nieparzyste Zmiana terminu z 15.05.2025r. na 22.05.2025r.	31.07.2025r. (czwartek)
		Z powodu święta wywóz odpadów z dnia 19.06.2025r. przełożony będzie na dzień 21.06.2025r. (sobota)			

PGK Sp. z o. o. w Opocznie

PREZES ZARZADU
Jarosław Górecki

Burmistrz
Miasta i Gminy Żarnów
dr Krzysztof Nawrocki

BDO: 000007905

**Liczba mieszkańców.**

a) liczba mieszkańców zameldowanych na dzień 31.XII.2025 r. – **5576** osób

b) systemem objęto **1697** gospodarstw domowych

c) liczba mieszkańców segregująca odpady komunalne: **4263** osób

Ilość odpadów komunalnych wytworzonych na terenie Gminy.

Na terenie Gminy Żarnów w okresie od 01.01.2025 r. do 31.12.2025 r. odebrano następujące ilości odpadów komunalnych:

Kod odebranych odpadów komunalnych	Rodzaj odebranych odpadów komunalnych	Masa odebranych odpadów komunalnych
15 01 07	Opakowania ze szkła	120,3800 Mg
15 01 02	Opakowania z tworzyw sztucznych	75,0400 Mg
20 03 07	odpady wielkogabarytowe	105,9400 Mg
20 03 01	Niesegregowane (zmieszane) odpady komunalne	656,3000 Mg
20 01 32	Leki inne niż wymienione w 20 01 31	0,1030 Mg
15 01 01	Opakowania z papieru i tektury	44,4800 Mg
20 02 01	Odpady ulegające biodegradacji	29,7200 Mg
20 01 35*	Zużyte urządzenia elektryczne i elektroniczne inne niż wymienione w 20 01 21 i 20 01 23 zawierające niebezpieczne składniki	1,4600 Mg
16 01 03	Zużyte opony	19,3800 Mg
20 01 23*	Urządzenia zawierające freony	1,3200 Mg
20 01 36	Zużyte urządzenia elektryczne i elektroniczne inne niż wymienione w 20 01 21, 20 01 23 i 20 01 35	2,0600 Mg



20 01 10	Odzież	6,6400 Mg
20 01 34	Baterie i akumulatory inne niż wymienione w 20 01 33	0,0180 Mg

Osiągnięte poziomy ograniczania masy odpadów komunalnych ulegających biodegradacji przekazywanych do składowania oraz poziomy recyklingu i przygotowania do ponownego użycia.

Poziom ograniczania masy odpadów komunalnych ulegających biodegradacji przekazywanych do składowania w roku 2025 osiągnięty przez Gminę Żarnów wyniósł 42,83%

Poziom recyklingu i przygotowania do ponownego użycia papieru, metali, tworzyw sztucznych i szkła w roku 2025 osiągnięty przez Gminę Żarnów wyniósł 32,91%.

Analiza finansowa funkcjonowania systemu:

a) opłaty z tytułu gospodarowania odpadami komunalnymi za 2025 rok.

Wpływy z tytułu opłat za gospodarowanie odpadami komunalnymi 1 078 712,36 zł

Należności pozostałe do zapłaty ogółem 248 046,28 zł

w tym zaległości na dzień 31.12.2025 r. 248 046,28 zł

Nadpłaty na dzień 31.12.2025 r. 10 484,21 zł

Należności z tytułu opłat za gospodarowanie odpadami komunalnymi 1 316 274,43 zł

W stosunku do właścicieli nieruchomości, którzy spóźniają się z wnoszeniem opłat za gospodarowanie odpadami komunalnymi, wysyłane są upomnienia oraz tytuły wykonawcze kierowane do urzędu skarbowego.

W 2025 roku wystawiono **147 upomnień** z tytułu nieuiszczania opłat za gospodarowanie odpadami komunalnymi **na łączną kwotę 189 634,98 złotych.**

b) koszty funkcjonowania systemu w 2025 roku.

koszty odbioru i zagospodarowania odpadów komunalnych 977 062,81 zł

koszty administracyjne obsługi systemu 103 963,34 zł

Ogółem 1 081 026,15 zł

7.8. Współpraca Gminy Żarnów z organizacjami pozarządowymi

Zgodnie z art. 5a ust. 3 ustawy z dnia 24 kwietnia 2003 r. o działalności pożytku publicznego i o wolontariacie, organ wykonawczy jednostki samorządu terytorialnego nie później niż do dnia 31 maja każdego roku jest obowiązany przedłożyć organowi stanowiącemu sprawozdanie z realizacji programu współpracy z organizacjami pozarządowymi za rok poprzedni oraz opublikować w Biuletynie Informacji Publicznej.



Współpraca z organizacjami pozarządowymi oraz podmiotami wymienionymi w art. 3 ust. 3 ustawy z dnia 24 kwietnia 2003r. o działalności pożytku publicznego i o wolontariacie miała charakter finansowy i pozafinansowy.

I. WSPÓŁPRACA O CHARAKTERZE FINANSOWYM

Wysokość środków przeznaczonych na realizację Programu Współpracy Gminy Żarnów z organizacjami pozarządowymi była określona w budżecie Gminy Żarnów na rok 2024 i wynosiła 154.000 zł, (uchwała Nr XV/77/2024 Rady Gminy Żarnów z dnia 27 grudnia 2024 r. w sprawie przyjęcia Roczno Programu Współpracy Gminy Żarnów z organizacjami pozarządowymi oraz innymi podmiotami prowadzącymi działalność pożytku publicznego, o których mowa w art. 3 ust. 3 ustawy o działalności pożytku publicznego i o wolontariacie na 2025 r.).

W ramach programu współpracy organizacje ubiegają się o dotację w dwóch trybach:

1. W TRYBIE KONKURSOWYM

Ogłoszono 3 konkursy na wsparcie realizacji zadania publicznego:

- Nr 1/2025 pod tytułem: KASZTELAN – „Piłkarska tradycja”, zawarta w dniu 24.03.2025 r. w Żarnowie,
między:
Gminą Żarnów, z siedzibą w Żarnowie, zwaną dalej „Zleceniodawcą”, reprezentowaną przez: Krzysztofa Nawrockiego – Burmistrza Miasta i Gminy Żarnów, przy kontrasygnacie Skarbnika Gminy – Edyty Belicy, a Klubem Sportowym „Kasztelan Żarnów”, z siedzibą w Żarnowie.
Dotacja 120.000,00, własne 6.316,00 zł.
- Nr 2/2025 pod tytułem: Podsumowanie działań Oddziału PTTK w środowisku dzieci, młodzieży, dorosłych członków i sympatyków PTTK zawarta w dniu 7.05.2025 r. w Żarnowie, między:
Gminą Żarnów, z siedzibą w Żarnowie, zwaną dalej „Zleceniodawcą”, reprezentowaną przez: Krzysztofa Nawrockiego – Burmistrza Miasta i Gminy Żarnów, przy kontrasygnacie Skarbnika Gminy – Edyty Belicy, a Polskim Towarzystwem Turystyczno – Krajoznawczym Oddział w Żarnowie, z siedzibą w Żarnowie, ul. Opoczyńska 5, 26-330 Żarnów.
Dotacja 3.000,00, własne 500,00 zł.
- Nr 3/2025 pod tytułem: Sylwestrowy turniej piłkarski – Kasztelana Żarnów, zawarta w dniu 29.12.2025 r. w Żarnowie, między:
Gminą Żarnów, z siedzibą w Żarnowie, zwaną dalej „Zleceniodawcą”, reprezentowaną przez: Krzysztofa Nawrockiego – Burmistrza Miasta i Gminy Żarnów, przy kontrasygnacie Skarbnika Gminy – Katarzyny Januszewskiej – Lorek, a Klubem Sportowym „Kasztelan Żarnów”, z siedzibą w Żarnowie.
Dotacja 10.000,00, własne 1.100,00, zwrot niewykorzystanej dotacji –



4.594,60 zł

2. **W TRYBIE POZAKONKURSOWYM**, o którym mowa w art. 19 a ustawy - dla zadań trwających nie dłużej niż 90 dni z dofinansowaniem nie przekraczającym kwoty 10.000 zł na projekt – nie wpłynęła żadna oferta.

I. WSPÓŁPRACA POZAFINANSOWA

Gmina Żarnów wspiera organizacje pozarządowe w formach pozafinansowych.

Pomoc jest realizowana m.in. poprzez użyczenie gminnych obiektów (m.in., stadion sportowy, boisko Orlik, Dom Kultury, świetlice wiejskie), a także przy organizacji różnego rodzaju przedsięwzięć (Dni Żarnowa połączone z Dożynkami Gminnymi, obchody rocznicy bitwy pod Diabłą Górą, Festyn Charytatywny dla MILENKI ŚWIĄDER, Charytatywny Jarmark Świąteczny dla Milenki Świąder).

Gmina Żarnów współpracuje z organizacjami pozarządowymi na wielu płaszczyznach związanych z rozwojem regionu oraz wspieraniem działań na rzecz różnych grup społecznych. Wypracowanie dobrych relacji, wzajemna życzliwość, chęć współpracy wpływają w sposób pozytywny na wszechstronny rozwój społeczności lokalnej.

7.9. Działalność Ochotniczych Straży Pożarnych

Zaspokajanie zbiorowych potrzeb wspólnoty należy do zadań własnych gminy. Do zadań tych należy m.in. ochrona przeciwpożarowa. Zgodnie z ustawą o ochronie przeciwpożarowej ochrona ta polega na realizacji przedsięwzięć mających na celu ochronę życia, zdrowia, mienia lub środowiska przed pożarem, klęską żywiołową lub innym miejscowym zagrożeniem.

Na terenie Gminy Żarnów funkcjonuje 8 jednostek Ochotniczych Straży Pożarnych w tym dwie należące do Krajowego Systemu Ratowniczo – Gaśniczego. Są nimi:

1. OSP KSRG Żarnów
2. OSP KSRG Skórkowice
3. OSP Chelsty
4. OSP Topolice
5. OSP Paszkowice
6. OSP Zdyszewice
7. OSP Miedzna Murowana
8. OSP Straszowa Wola

Poniżej prezentujemy wykaz z ilością akcji w jakich wzięły udział jednostki ochotniczych straży pożarnych z terenu Gminy Żarnów w 2025 roku:

Jednostka OSP	Pożary	Zagrożenia miejscowe	Fałszywe alarmy	Wyjazdy razem
Żarnów	40	45	8	93

Raport o stanie GMINY ŻARNÓW za rok 2025



Chelsty	19	6	5	30
Skórkowice	12	5	2	19
Topolice	8	5	0	13
Paszkowice	2	1	0	3
Zdyszewice	0	2	0	2
Straszowa Wola	0	0	0	0
Miedzna Murowana	0	0	0	0

Dotacje z budżetu Gminy Żarnów dla jednostek Ochotniczych Straży Pożarnych:

- Żarnów 6 000,00 zł. na zakup - wąż tłoczny 6 odc., lanca kominowa. Dotacja
- z Gminy 4 200,00 dofinansowanie do Urzędu Marszałkowskiego w Łodzi na wkład własny. Całość zadania 21 000,00 zł. na zakup radiotelefonów przenośnych Motorola
- Chelsty 6 000,00 zł. na zakup: PSP-R1 Blue Med. zestaw ratownictwa medycznego – plecak, umundurowanie strażackie
- Skórkowice 6 000,00 zł. na zakup: ubranie strażackie 2 kpl, przewód spiralny, kompresor powietrza, pistolet do pompowania
- Topolice 6 000,00 zł. na zakup: deska ortopedyczna, zestaw szyn, kramera, buty gumowe, pacholek, radiotelefon, latarka, gaśnica rękawice,
- Paszkowice 6 000,00 zł. na zakup: buty specjalne 5 par, wąż hydrantowy 2 szt., prądownica, przełącznik, ubranie strażackie
- Zdyszewice 6 000,00 zł. na zakup: umundurowanie strażackie, ubranie koszarowe, umundurowanie strażackie, ubranie koszarowe, czapka koszarowa, buty strażackie
- Miedzna Murowana 6 000,00 zł. na zakup: ubranie strażackie 4 kpl.
- Straszowa Wola 6 000,00 zł. na zakup Radiotelefonu cyfr. Motorola

Dofinansowania, które Gmina Żarnów pozyskała ze środków zewnętrznych na realizację zadań statutowych stowarzyszeń – jednostek Ochotniczych Straży Pożarnych:

W dniu 22 sierpnia 2024 r. Gmina Żarnów podpisała umowę o dofinansowanie projektu Nr FELD.02.08-IZ.00-0097/23-00 współfinansowanego ze środków Europejskiego Funduszu Rozwoju Regionalnego w ramach Programu Regionalnego Fundusze Europejskie dla Łódzkiego 2021-2027 Działanie FELD.02.08 Dostosowanie do zmian klimatu, zapobieganie klęskom i katastrofom dla zadania pn.: „Zakup sprzętu do prowadzenia akcji ratowniczych dla OSP Żarnów oraz OSP Skórkowice” z Województwem Łódzkim w imieniu, którego działa Zarząd Województwa Łódzkiego reprezentowanego przez Marszałka Województwa Łódzkiego oraz Wicemarszałka Województwa Łódzkiego.

Gmina Żarnów na realizację ww. zadania uzyskała dofinansowanie ze środków Europejskiego Funduszu Rozwoju Regionalnego w wysokości 280 158,18 zł co stanowi 85 % wydatków kwalifikowalnych Projektu

Ogólna wartość projektu wynosi: 329 597,86 zł.



Umowa na dostarczenie specjalistycznego sprzętu dla OSP w Skórkowicach oraz OSP w Żarnowie została podpisana w dniu 28.04.2025 r. z wykonawcą zadania, tj. z Firmą „Delta Service” Sp. Z o.o., ul. Marecka 66a, 05-220 Zielonka.

W dniu 08.05.2025 r. komisja dokonała odbioru końcowego zadania i przekazała do eksploatacji zakupiony sprzęt w ramach ww. projektu.

W ramach przedsięwzięcia zostały wsparte dwie jednostki OSP włączone do Krajowego Systemu Ratowniczo – Gaśniczego. Wskazane podmioty zostały wyposażone w nożyce, pompę, wąż hydrauliczny, rozpieracz kolumnowy wraz z przedłużkami, mininożyce, adaptory ciągnące oraz zestawu łańcuchów w walizce do adaptorów.

Realizację zadania publicznego Województwa Łódzkiego z zakresu bezpieczeństwa publicznego w 2025 roku pn. **„Wsparcie ochrony osobistej strażaków OSP oraz systemu łączności”** OSP Żarnów otrzymało dofinansowanie w wysokości 16 800,00 zł a całkowita wartość zadania wnosila 21 000,00 zł, wkład własny 4 200,00 zł. Zakupiono radiotelefony Motorola 4 szt. oraz radiotelefony Hytera 2 szt.

Tabor Ochotniczych Straży Pożarnych z Gminy Żarnów:

- ❖ OSP KSRG Żarnów – VOLVO FLX R2 GBA 2,5/2400, MAN TGM GCBA 5000/4 – Volkswagen LT28
- ❖ OSP KSRG Skórkowice MAN TGM 13290 GCBA, GBA, Star 266 GBM
- ❖ OSP Chełsty – Kamaz GBA 3,5/16/4, Star 244 GBA
- ❖ OSP Miedzna Murowana – Nissan X-trail AC Kombi
- ❖ OSP Zdyszewice – LUBLIN 3302
- ❖ OSP Paszkowice – STAR 244

7.10. Sprawy obronne i wojskowe

Sprawy wojskowe i obronne Gminy Żarnów realizowane są w ramach ustawowych zadań samorządu terytorialnego w zakresie obronności państwa. Do podstawowych obowiązków gminy należy współdziałanie z organami administracji rządowej oraz właściwymi instytucjami wojskowymi w zakresie przygotowań obronnych, w tym prowadzenie ewidencji osób podlegających kwalifikacji wojskowej oraz udział w jej organizacji.

Gmina wykonuje również zadania związane z planowaniem i realizacją przedsięwzięć z zakresu zarządzania kryzysowego, obrony cywilnej oraz ochrony ludności, w szczególności w sytuacjach zagrożeń nadzwyczajnych. W ramach tych działań opracowywane i aktualizowane są odpowiednie plany, a także podejmowane są działania mające na celu zapewnienie bezpieczeństwa mieszkańców.

Ponadto gmina współpracuje z lokalnymi służbami, w tym jednostkami Ochotniczych Straży Pożarnych, które odgrywają istotną rolę w systemie bezpieczeństwa i reagowania na zagrożenia. Realizacja zadań obronnych obejmuje również działania informacyjne oraz organizacyjne wspierające przygotowanie społeczności lokalnej do właściwego reagowania w sytuacjach kryzysowych.

Raport o stanie GMINY ŻARNÓW za rok 2025



Gmina Żarnów w 2025 r. brała udział w realizacji zadań wynikających z przepisów prawa oraz wytycznych organów nadrzędnych, dotyczących spraw obronnych i wojskowych takich jak:

- Udział w przeprowadzeniu kwalifikacji wojskowej. W 2025 roku z rocznika podstawowego (2006) stawili się przed Powiatową Komisją Lekarską w Opocznie 20 mężczyzn z terenu naszej Gminy oraz 2 kobiety. Wzywanych było 24 mężczyzn (Źródło: Lista stawienictwa osób do kwalifikacji wojskowej rocznik 2006). Dla porównania z terenu Gminy Paradyż wezwaniu podlegało 27 mężczyzn, z Gminy Sławno 39 mężczyzn, z Gminy Mniszków 25 mężczyzn, z Gminy Poświętne 20 mężczyzn, a z Gminy Białaczów 44 mężczyzn. (Źródło: Harmonogram wzywania osób na kwalifikację wojskową w 2025 r. Powiat Opoczyński).
- Dokonano bilansu personelu medycznego oraz Zastępczych Miejsc Szpitalnych, uruchamianych na podstawie decyzji Wojewody Łódzkiego. Na terenie Gminy Żarnów Zastępcze Miejsca Szpitalne w ilości 40 przewidziane są do rozwinięcia w budynku Szkoły Podstawowej w Żarnowie.
- W związku z ustawą o ochronie ludności i obronie cywilnej z 5 grudnia 2024 r., Gmina Żarnów w październiku 2025 roku otrzymała dotację celową z budżetu państwa w kwocie 485 000,00 zł w ramach Programu Ochrony Ludności i Obrony Cywilnej na lata 2025 - 2026. Celem programu było wzmocnienie bezpieczeństwa mieszkańców, zapewnienie ciągłości funkcjonowania infrastruktury krytycznej oraz zwiększenie gotowości Gminy na wypadek sytuacji kryzysowych. Uzyskane wsparcie Gmina przeznaczyła na doposażenie bazy magazynowej w nowoczesny sprzęt niezbędny do reagowania w sytuacjach kryzysowych.

W ramach zadania w 2025 roku zakupiono:

- osuszacze powietrza o cyrkulacji powietrza min. 300 m³/h wraz z nagrzewnicami olejowymi,
- agregat prądotwórczy na stację uzdatniania wody z możliwością transportowania,
- paczkowarkę do wody pitnej,
- agregaty walizkowe wraz z przedłużaczami samorozwijającymi,
- zestaw radiotelefoniczny,
- zestaw pił ratowniczych (w tym pilarka spalinowa 4,4 KW 6,0 KM; pilarka spalinowa MS 500I 5,0 KW 6,8 KM; pilarka do akcji ratowniczych MS 462 4,4 KW 6,0 KM; przecinarka spalinowa TS 710I),
- zestaw 4 pomp do zaopatrzenia mieszkańców w wodę.

Ponadto w ramach Programu OL i OC przeprowadzono szkolenia z zakresu ochrony ludności i obrony cywilnej. Odbyły się trzy cykle szkoleniowe, w których przeszkolono łącznie 94 osoby. Kompleksowo przeszkolono kierowników i część pracowników Urzędu Miasta i Gminy w Żarnowie, dyrektorów szkół podstawowych z gminy Żarnów, radnych Rady Miejskiej Gminy Żarnów, sołtysów wszystkich sołectw z terenu Gminy Żarnów oraz druhów strażaków – ochotników z ośmiu jednostek Ochotniczych Straży Pożarnych w naszej Gminie.



7.11. Systemy i usługi informatyczne wspierające kontakt i obsługę z mieszkańcami

W celu usprawnienia komunikacji z mieszkańcami Urząd Gminy w Żarnowie korzysta z następujących systemów informatycznych:

Portal Gminy Żarnów – umieszczane są w nim wszystkie aktualności z wydarzeń na terenie gminy Żarnów oraz informacje dotyczące mieszkańców. Link do portalu <http://zarnow.eu>.

Biuletyn Informacji Publicznej – Biuletyn Informacji Publicznej (BIP) został stworzony w celu powszechnego udostępniania informacji publicznej w postaci elektronicznej. Biuletyn ten składa się z witryn WWW, na których władze publiczne oraz inne podmioty wykonujące zadania publiczne udostępniają informacje publiczne wymagane przez Ustawę dostęp do informacji publicznej z dnia 6 września 2001 r.

Powiadomienia SMS – system do masowej wysyłki sms zawierających informację o:

1. Terminach płatności podatków i opłat tj. podatku od nieruchomości, podatku rolnego, leśnego, łącznego zobowiązania pieniężnego, podatku od środków transportowych.
2. Zaległościach w ww. podatkach i opłatach,
3. Informacjach o wydarzeniach kulturalnych,
4. Ostrzeżeniach o zagrożeniach,
5. Wszelkich innych informacjach istotnych dla mieszkańców gminy na wskazany numer telefonu.

Skrzynka podawcza e-PUAP – jest ogólnopolską platformą teleinformatyczną służącą do komunikacji obywateli z jednostkami administracji publicznej w ujednolicony, standardowy sposób. Dzięki e-PUAP można załatwić wiele spraw w różnych urzędach bez wychodzenia z domu - przez Internet w wybranym przez siebie czasie i w dowolnym miejscu. Zbudowana w ramach projektu e-PUAP-WKP (Plan Informatyzacji Państwa). Usługodawcami są jednostki administracji publicznej oraz instytucje publiczne (zwłaszcza podmioty wykonujące zadania zlecone przez państwo). Platforma udostępnia usługodawcom infrastrukturę technologiczną do świadczenia usług obywatelom. Wśród uczestników e-PUAP znajdują się zarówno jednostki administracji centralnej jak i samorządy, a wśród nich urzędy gminne. Wśród usług oferowanych przez e-PUAP jest także Profil Zaufany, umożliwiający składanie pism elektronicznych ze skutkiem prawnym bez konieczności stosowania podpisu kwalifikowanego oraz oparty na SAML mechanizmie pojedynczego logowania się na stronach różnych usługodawców. Podstawą prawną funkcjonowania e-PUAP i Profilu Zaufanego jest ustawa z dnia 17 lutego 2005 r. o informatyzacji działalności podmiotów realizujących zadania publiczne (Dz.U. z 2019 r. poz. 700). E-PUAP to skrót nazwy Elektroniczna Platforma Usług Administracji Publicznej.

Adres do doręczeń elektronicznych (e-Doręczenia) – to elektroniczny odpowiednik listu poleconego za potwierdzeniem odbioru. Dzięki tej usłudze podmioty publiczne, obywatele i firmy mogą korzystać z wygodnych i bezpiecznych doręczeń elektronicznych. Są one równoważne prawnie tradycyjnej przesyłce poleconej za potwierdzeniem odbioru. Docelowo wszystkie podmioty publiczne, przedsiębiorcy



i zawody zaufania publicznego będą miały obowiązek mieć adres do doręczeń elektronicznych i prowadzić korespondencję za pośrednictwem e-Doręczeń.

e-Doręczenia Urzędu Miasta i Gminy w Żarnowie to:

AE:PL-94192-43643-SJHCI-27

GEO-SYSTEM – służy do prowadzenia bazy punktów adresowych w architekturze klient- serwer i w pełni współpracuje z systemem informacji o terenie GEO-MAP. Dzięki tej współpracy możliwa jest graficzna prezentacja zgromadzonych punktów adresowych na tle mapy numerycznej. Moduł zapewnia jednoczesny dostęp do bazy punktów adresowych wielu użytkownikom. Link do aplikacji <https://zarnow.e-mapa.net>

Konta bankowe indywidualne mieszkańców – konto wirtualne jest to bardzo ciekawe rozwiązanie dla osób, firm oraz instytucji, które są odbiorcami dużej ilości wpłat i przelewów. Posiadając takie konto można w prosty sposób zarządzać płatnościami poprzez automatyczną identyfikację wpłacających. Każdemu płatnikowi przydzielany jest oddzielny numer rachunku, dzięki czemu od razu wiadomo komu należy przypisać wpłatę. Poprzez identyfikację masowych płatności, firmy lub inne instytucje mają możliwość sprawnego księgowania wpłat od kontrahentów. Najczęściej jest to stosowane w przypadku wszelkiego rodzaju wpłat związanych z abonamentem, czynszem albo usługami dostarczany systematycznie. Rachunki wirtualne tworzone są do głównego rachunku bankowego, na który trafiają wpłaty z poszczególnych rachunków utworzonych dla każdego klienta indywidualnie. Dla każdego z nich zostaje przyporządkowany indywidualny rachunek wirtualny w 26 cyfrowym formacie NRB z umieszczonym w nim identyfikatorem płatnika. Operacje wpłat identyfikowane są przez rachunki wirtualne powiązane ze wskazanym rachunkiem do płatności masowych. Dzięki czemu zniwelowane zostaje ryzyko pomyłki przy identyfikacji kto dokonał wpłaty.

Karta dużej rodziny – Karta Dużej Rodziny to system zniżek i dodatkowych uprawnień dla rodzin 3+ zarówno w instytucjach publicznych, jak i w firmach prywatnych. Posiadacze KDR mają możliwość tańszego korzystania z oferty podmiotów m.in. z branży spożywczej, paliwowej, bankowej czy rekreacyjnej. KDR wspiera budżety rodzin wielodzietnych oraz ułatwia dostęp do dóbr i usług.

8. PODSUMOWANIE

Raport o stanie Gminy Żarnów stanowi szczegółowe opracowanie prezentujące ogólną kondycję jednostki samorządu terytorialnego w kluczowych obszarach jej funkcjonowania. Dokument wskazuje na stabilną sytuację finansową gminy, przy jednoczesnym istotnym uzależnieniu od środków zewnętrznych, w szczególności funduszy Unii Europejskiej oraz dotacji z budżetu państwa. W analizowanym okresie realizowano inwestycje przede wszystkim w zakresie infrastruktury drogowej, oświaty oraz gospodarki komunalnej, co przekłada się na stopniową poprawę jakości życia mieszkańców.

W obszarze demograficznym gmina mierzy się z wyzwaniami charakterystycznymi dla terenów wiejskich, takimi jak spadek liczby ludności oraz

Raport o stanie GMINY ŻARNÓW za rok 2025



postępujący proces starzenia się społeczeństwa. W zakresie edukacji i kultury zapewniany jest podstawowy poziom usług publicznych, przy jednoczesnym wskazaniu potrzeby dalszego rozwoju oferty skierowanej do mieszkańców.

Raport podkreśla aktywność gminy w pozyskiwaniu środków zewnętrznych oraz rozwijaniu współpracy lokalnej, jednocześnie wskazując na konieczność intensyfikacji działań w obszarze rozwoju gospodarczego oraz zwiększania atrakcyjności inwestycyjnej.

Gmina Żarnów, realizując zadania własne i odpowiadając na potrzeby społeczności lokalnej, podejmuje corocznie działania ukierunkowane na poprawę warunków życia mieszkańców. Obejmują one inicjatywy w zakresie podnoszenia jakości życia, organizacji wypoczynku i rekreacji, rozwoju infrastruktury, ochrony środowiska, kultywowania tradycji i kultury lokalnej oraz wspierania rozwoju społecznego. Równolegle prowadzone są działania zmierzające do utrzymania i rozwoju infrastruktury technicznej oraz zaspokajania podstawowych potrzeb mieszkańców.

Istotnym atutem gminy jest jej korzystne położenie komunikacyjne, które jednak wymaga systematycznych inwestycji w rozwój lokalnej infrastruktury drogowej. W szczególności dotyczy to utwardzania dróg gruntowych oraz budowy nowych dróg wewnętrznych zapewniających dostęp do nowo powstałych nieruchomości. Równocześnie podejmowane są działania w zakresie rozwoju infrastruktury pieszo-rowerowej. Systematyczna poprawa stanu technicznego infrastruktury stanowi warunek zrównoważonego rozwoju gminy. Od wielu lat gmina skutecznie pozyskuje środki finansowe, które przeznaczone są m.in. na modernizację dróg gminnych, a także współuczestniczy w realizacji inwestycji drogowych pozostających w zarządzie powiatu i województwa, mających istotne znaczenie dla lokalnej społeczności.

Priorytetowym przedsięwzięciem inwestycyjnym w ostatnich latach była rozbudowa oczyszczalni ścieków w Żarnowie. Zadanie to zostało zrealizowane dzięki pozyskaniu znaczącego dofinansowania ze środków Wojewódzkiego Funduszu Ochrony Środowiska i Gospodarki Wodnej w Łodzi oraz Rządowego Funduszu Polski Ład – Programu Inwestycji Strategicznych (Edycja 1). Realizacja inwestycji przyczynia się do poprawy warunków życia mieszkańców oraz stanu środowiska naturalnego.

Znacząca część budżetu gminy corocznie przeznaczana jest na realizację zadań oświatowych, co należy traktować jako inwestycję w rozwój kapitału ludzkiego i przyszłość młodego pokolenia.

Gmina organizuje liczne wydarzenia kulturalne skierowane do różnych grup odbiorców. Informacje o działalności samorządu publikowane są za pośrednictwem strony internetowej Urzędu Miasta i Gminy w Żarnowie, Biuletynu Informacji Publicznej oraz mediów społecznościowych, a także przekazywane poprzez lokalne kanały komunikacji, w tym tablice ogłoszeń.

Ostatnie lata stanowiły okres szczególnie wymagający z uwagi na uwarunkowania gospodarcze i społeczne, w tym skutki pandemii COVID-19, konflikt zbrojny w bezpośrednim sąsiedztwie kraju oraz niestabilną sytuację międzynarodową. Wysoka inflacja wpłynęła negatywnie zarówno na poziom życia mieszkańców, jak

Raport o stanie GMINY ŻARNÓW za rok 2025



i kondycję finansową jednostek samorządu terytorialnego. Jednocześnie na gminy nałożono dodatkowe obowiązki związane z realizacją zadań pomocowych, w tym wsparcia dla uchodźców z Ukrainy.

Pomimo powyższych wyzwań, władze gminy konsekwentnie realizują działania na rzecz rozwoju lokalnego, podejmując inicjatywy służące poprawie jakości życia mieszkańców oraz wzmacnianiu potencjału społeczno-gospodarczego Gminy Żarnów.